

Извещение о возможном установлении публичного сервитута

В соответствии со ст. 23 Земельного кодекса Российской Федерации Администрация Калининского муниципального округа Тверской области информирует о возможном установлении публичного сервитута в целях обеспечения прохода и проезда неограниченного круга лиц в отношении земельного участка с кадастровым номером 69:10:0000008:1504 площадью 9664 кв.м. по адресу: местоположение установлено относительно ориентира, расположенного в границах участка. Почтовый адрес ориентира: обл. Тверская, р-н Калининский, с/п Медновское, в районе д. Порожки, 27 м, юго-восток

Реквизиты решения об утверждении документа территориального планирования: правила землепользования и застройки Медновского сельского поселения Калининского района Тверской области, утвержденные Решением Совета депутатов Медновского сельского поселения № 73 от 26.12.2013.

Адрес, по которому заинтересованные лица могут ознакомиться с поступившим ходатайством об установлении публичного сервитута и прилагаемым к нему описанием местоположения границ публичного сервитута: Тверская область, город Тверь, ул. Набережная реки Лазури, дом 3, каб. 18, телефон +7 (4822) 34-46-71, комитет по управлению имуществом, приемные дни: вторник, четверг с 8:30 до 17:30 (перерыв с 13.00 до 13.48).

Данное извещение размещено на официальном сайте Администрации Калининского муниципального округа Тверской области в информационно-телекоммуникационной сети «Интернет» (<https://kalinin-adm.ru>), на информационном щите в д. Порожки, в общественно-политической газете «Ленинское знамя».

СХЕМА

расположения земельного участка или земельных участков на кадастровом плане территории

Условный номер земельного участка <u>69:10:0000008:1504/чзу1</u> (указывается в случае, если предусматривается образование двух и более земельных участков)		
Площадь земельного участка <u>9664 м²</u> (указывается проектная площадь образуемого земельного участка, вычисленная с использованием технологических и программных средств, в том числе размещенных на официальном сайте федерального органа исполнительной власти, уполномоченного Правительством Российской Федерации на осуществление государственного кадастрового учета, государственной регистрации прав, ведение Единого государственного реестра недвижимости и предоставление сведений, содержащихся в Едином государственном реестре недвижимости, в информационно-телекоммуникационной сети "Интернет" (далее - официальный сайт), с округлением до 1 квадратного метра. Указанное значение площади земельного участка может быть уточнено при проведении кадастровых работ не более чем на десять процентов)		
Обозначение характерных точек границ	Координаты, м (указываются в случае подготовки схемы расположения земельного участка с использованием технологических и программных средств, в том числе размещенных на официальном сайте. Значения координат, полученные с использованием указанных технологических и программных средств, указываются с округлением до 0,01 метра)	
	X	Y
1	2	3
1	299513.74	2246633.74
2	299513.14	2246635.56
3	299510.35	2246640.95
4	299496.99	2246666.69
5	299483.63	2246692.43
6	299470.27	2246718.17
7	299456.91	2246743.90
8	299443.54	2246769.64
9	299430.18	2246795.38
10	299416.82	2246821.12
11	299403.46	2246846.86
12	299394.49	2246864.14

13	299380.90	2246860.83
14	299367.04	2246858.94
15	299360.45	2246857.78
16	299358.69	2246857.14
17	299354.22	2246855.52
18	299348.19	2246852.03
19	299343.01	2246847.65
20	299338.72	2246842.48
21	299335.44	2246836.76
22	299333.14	2246830.39
23	299341.33	2246814.61
24	299354.69	2246788.87
25	299368.06	2246763.13
26	299381.42	2246737.39
27	299394.78	2246711.65
28	299408.14	2246685.92
29	299421.50	2246660.18
30	299434.86	2246634.44
31	299448.22	2246608.70
32	299452.70	2246600.07
33	299457.65	2246596.41
34	299463.69	2246593.40
35	299469.88	2246591.59
36	299476.36	2246590.88
37	299482.83	2246591.31
38	299489.11	2246592.86
39	299494.63	2246595.26
40	299500.08	2246598.82
41	299505.24	2246603.77
42	299508.83	2246608.71
43	299511.76	2246614.70
44	299513.55	2246621.01
45	299514.19	2246627.15
1	299513.74	2246633.74
46	299524.98	2246638.79
47	299400.38	2246878.82
48	299389.46	2246875.17
49	299377.46	2246872.40
50	299370.89	2246871.53
51	299359.09	2246869.80
52	299352.12	2246867.66
53	299345.65	2246864.60
54	299338.78	2246859.97
55	299334.51	2246856.12
56	299329.77	2246850.59
57	299326.07	2246844.82
58	299324.56	2246843.02
59	299322.44	2246841.92
60	299320.05	2246841.75
61	299317.83	2246842.49
62	299308.75	2246847.08
63	299299.39	2246850.64

64	299294.91	2246851.97
65	299289.60	2246853.24
66	299279.54	2246854.80
67	299282.45	2246842.23
68	299289.01	2246841.08
69	299298.03	2246838.43
70	299306.66	2246834.83
71	299310.77	2246832.54
72	299314.56	2246830.46
73	299322.49	2246824.86
74	299330.68	2246809.08
75	299344.04	2246783.34
76	299357.40	2246757.60
77	299370.77	2246731.86
78	299384.13	2246706.13
79	299397.49	2246680.39
80	299410.85	2246654.65
81	299424.21	2246628.91
82	299435.73	2246606.72
83	299436.40	2246603.96
84	299436.18	2246602.35
85	299435.23	2246600.40
86	299433.53	2246598.84
87	299431.82	2246598.13
88	299423.28	2246596.05
89	299415.29	2246592.70
90	299409.15	2246588.99
91	299415.00	2246578.41
92	299420.08	2246581.66
93	299425.79	2246584.22
94	299431.64	2246585.88
95	299437.92	2246586.70
96	299444.10	2246586.57
97	299449.71	2246585.66
98	299455.88	2246583.72
99	299462.26	2246581.18
100	299468.94	2246579.56
101	299475.77	2246578.89
102	299483.33	2246579.27
103	299489.40	2246580.43
104	299495.91	2246582.61
105	299502.06	2246585.67
106	299504.65	2246587.45
107	299507.72	2246589.57
108	299512.57	2246594.00
109	299517.20	2246599.61
110	299520.89	2246605.73
111	299523.42	2246611.65
112	299525.31	2246618.63
113	299526.12	2246625.08
114	299526.03	2246631.98
46	299524.98	2246638.79



МСК-69, зона 2

Масштаб 1:2000

Условные обозначения:




Часть границы, местоположение которой определено при выполнении кадастровых работ



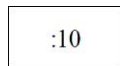
Надписи вновь образованного земельного участка



Объект капитального строительства



Часть границы, сведения ЕГРН о которой позволяют однозначно определить ее положение на местности




Надписи кадастрового номера земельного участка



Граница охранной зоны



Граница территориальной зоны



Граница кадастрового квартала



Обозначение кадастрового квартала