

Утверждена

Постановлением Администрации МО Тверской области
(наименование документа об утверждении, включая наименования

"Калининский район"

органов государственной власти или органов местного

самоуправления, принявших решение об утверждении схемы

или подписавших соглашение о перераспределении земельных участков)

от

№

**Схема расположения земельного участка или земельных участков
на кадастровом плане территории**

Условный номер земельного участка 69:10:0000015:209:ЗУ1

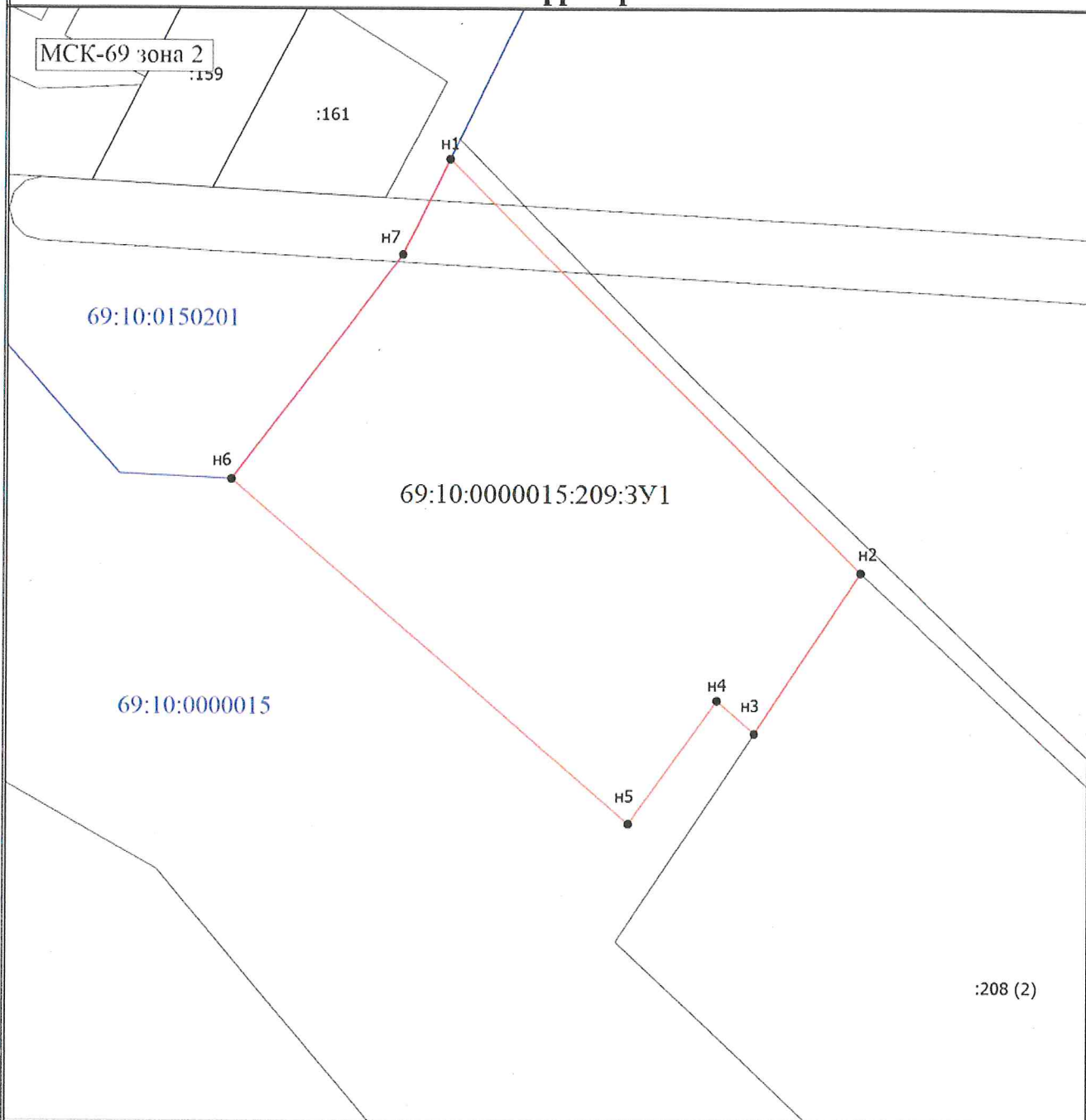
Адрес: Тверская область, Калининский муниципальный район, Славновское сельское поселение, в
районе деревни Амачкино

Площадь земельного участка 21888 м²

Система координат МСК-69, зона 2






Обозначение характерных точек границ	Координаты, м	
	X	Y
1	2	3
н1	314443.50	2284650.32
н2	314306.80	2284787.11
н3	314253.61	2284751.75
н4	314264.51	2284739.26
н5	314223.64	2284710.03
н6	314337.43	2284578.29
н7	314411.85	2284634.82
н1	314443.50	2284650.32

Схема расположения земельного участка или земельных участков на кадастровом плане территории



Масштаб 1:2000

Условные обозначения

-  - вновь образованная часть границы, сведения о которой достаточны для определения ее местоположения
-  - характерная точка границы, сведения о которой позволяют однозначно определить ее положение на местности
-  - обозначение новой характерной точки
-  - существующая часть границы, имеющиеся в ЕГРН сведения о которой достаточны для определения ее местоположения
-  - граница кадастрового квартала
- 69:10:0150201 - номер кадастрового квартала
- 69:10:0000015:209 - образуемый земельный участок