

Утверждена

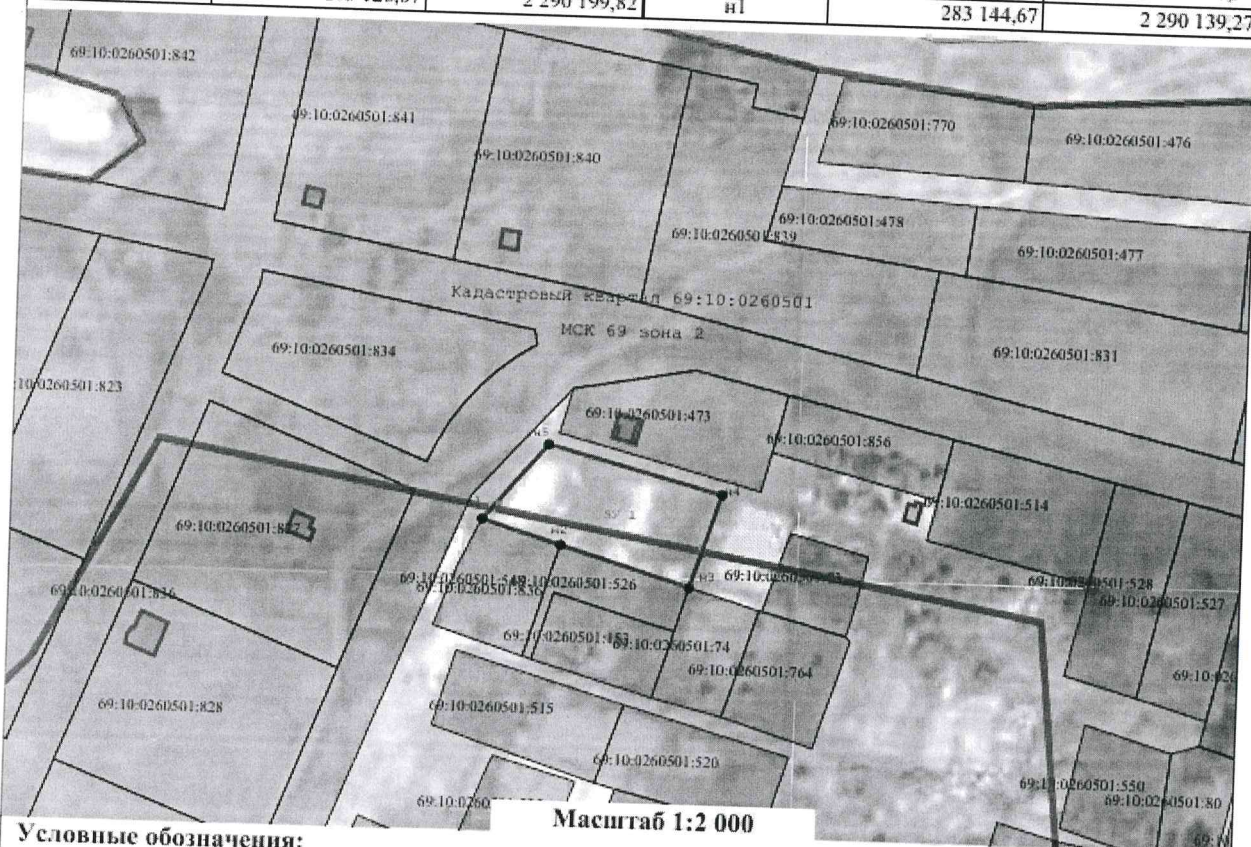
04 Эммаус 1604 за домом,








(наименование документа об утверждении, включая наименования органов государственной власти или органов местного самоуправления, принявших решение об утверждении схемы или подписавших соглашение о перераспределении земельных участков)

от _____ № _____

Схема расположения земельного участка или земельных участков на кадастровом плане территории

Система координат:					
Условный номер земельного участка		:3У1			
Площадь земельного участка		1 604		м ²	
Обозначение характерных точек границ	Координаты		Обозначение характерных точек границ	Координаты	
	X	Y		X	Y
n1	283 144,67	2 290 139,27	n4	283 153,62	2 290 208,69
n2	283 137,60	2 290 162,15	n5	283 166,86	2 290 157,94
n3	283 126,07	2 290 199,82	n1	283 144,67	2 290 139,27

**Условные обозначения:**

-  - Вновь образованная часть границы, сведения о которой достаточны для определения ее местоположения
-  - Земельный участок, сведения о котором имеются в ЕГРН
-  - Вновь образованная точка, сведения о которой достаточны для определения ее местоположения
-  - Условное значение образуемого земельного участка
-  - Кадастровый номер земельного участка, сведения о котором имеются в ЕГРН
-  - Объект капитального строительства
-  - Граница ЗОУИТ, водоохранная зона

МСК 69 зона 2 - Система координат