










Условные обозначения:

-  н6 - Образованная точка, сведения о которой позволяют однозначно определить ее местоположение
-  - Существующая часть границы, имеющиеся в ЕГРН сведения о которой достаточны для определения ее местоположения
-  - Вновь образованная часть границы, сведения о которой достаточны для определения ее местоположения
-  :250 - Надписи кадастрового номера земельного участка
-  :3У2 - Надписи образуемого земельного участка
-  - Граница кадастрового квартала
-  69:40:0300159 - Обозначение кадастрового квартала