







МСК-69  
 Масштаб 1:1 000

**Условные обозначения:**

-  - Существующая часть границы, имеющиеся в ГКН сведения о которой достаточны для определения ее местоположения
-  - вновь образованная часть границы, сведения о которой достаточны для определения ее местоположения
-  - Граница кадастрового квартала
- : 81 - Обозначение земельного участка
- : 3У1 - Обозначение образуемого земельного участка
-  - Расстояние до границы водного объекта