










**Условные обозначения:**

- 
 - Образующая точка, сведения о которой позволяют однозначно определить ее местоположение
- 
 - Существующая часть границы, имеющиеся в ЕГРН сведения о которой достаточны для определения ее местоположения
- 
 - Вновь образованная часть границы, сведения о которой достаточны для определения ее местоположения
- 
 - Надписи кадастрового номера земельного участка
- 
 - Надписи образуемого земельного участка
- 
 - Граница кадастрового квартала
- 
 - Обозначение кадастрового квартала