







Условные обозначения:

- 
- 
- 
- 
- 
- 

- Вновь образованная часть границы, сведения о которой достаточны для определения ее местоположения
- Надписи вновь образованного земельного участка
- Объект капитального строительства
- Существующая часть границы, имеющиеся в ЕГРН сведения о которой достаточны для определения ее местоположения
- Надписи кадастрового номера земельного участка
- Граница кадастрового квартала
- Обозначение кадастрового квартала