

Схема расположения земельного участка или земельных участков на кадастровом плане территории

МСК-69, зона 2

69:10:0231001

:22



н3

:126

н2

:3У1

:146

:19





н5

н1

:20

Масштаб 1:400

Условные обозначения

-  - Вновь образованная часть границы, сведения о которой достаточны для определения ее местоположения
-  - Характерная точка границы, сведения о которой позволяют однозначно определить ее положение на местности
- н1 - Обозначение новой характерной точки
- :71 - Кадастровый номер земельного участка
- :1049 - Кадастровый номер здания
-  - Существующая часть границы, имеющиеся в ЕГРН сведения о которой достаточны для определения ее местоположения
-  - Граница зоны с особыми условиями
- :3У1 - образуемый земельный участок
- 69:10:0231001 - Номер кадастрового квартала