

Утверждена

(наименование документа об утверждении, включая

наименования органов государственной власти или

органов местного самоуправления, принявших

решение об утверждении схемы или подписавших соглашение
о перераспределении земельных участков)

от _____ N _____

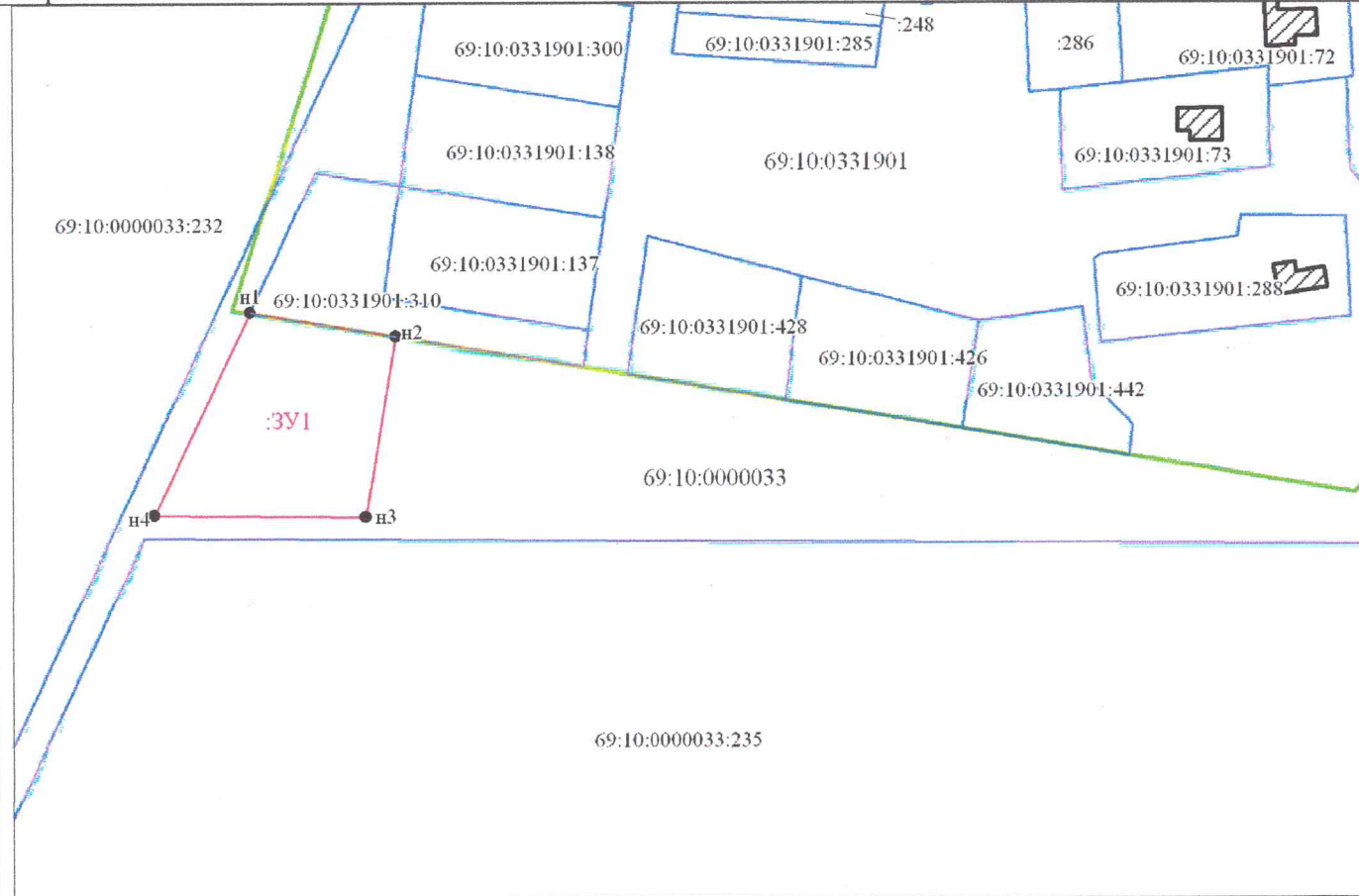
СХЕМА

расположения земельного участка или земельных участков на кадастровом плане территории

Условный номер земельного участка			
Площадь земельного участка 2497 м ²			
Обозначение характерных точек границ	Координаты, м		
	X	Y	
1	2	3	
н1	249040.71	2283201.45	
н2	249034.31	2283240.36	
н3	248986.13	2283232.31	
н4	248986.50	2283175.90	
н1	249040.71	2283201.45	









Система координат: Тверская МСК-69

Квартал: 69:10:0000033



Масштаб 1:2000

Условные обозначения:

-  Граница кадастрового квартала
-  Существующая часть границы, имеющиеся в ЕГРН сведения о которой достаточны для определения ее местоположения
-  Вновь образованная часть границы, сведения о которой достаточны для определения ее местоположения
-  Вновь образованная часть границы земельного участка, совпадающая с существующей границей, имеющейся в ЕГРН
-  Характерная точка границы, сведения о которой позволяют однозначно определить ее положение на местности
-  Условный номер вновь образуемого земельного участка
-  Объект капитального строительства
-  Обозначение кадастрового квартала