

Утверждена

(наименование документа об утверждении, включая

наименования органов государственной власти или

органов местного самоуправления, принявших

решение об утверждении схемы или подписавших соглашение  
о перераспределении земельных участков)

от \_\_\_\_\_ N \_\_\_\_\_

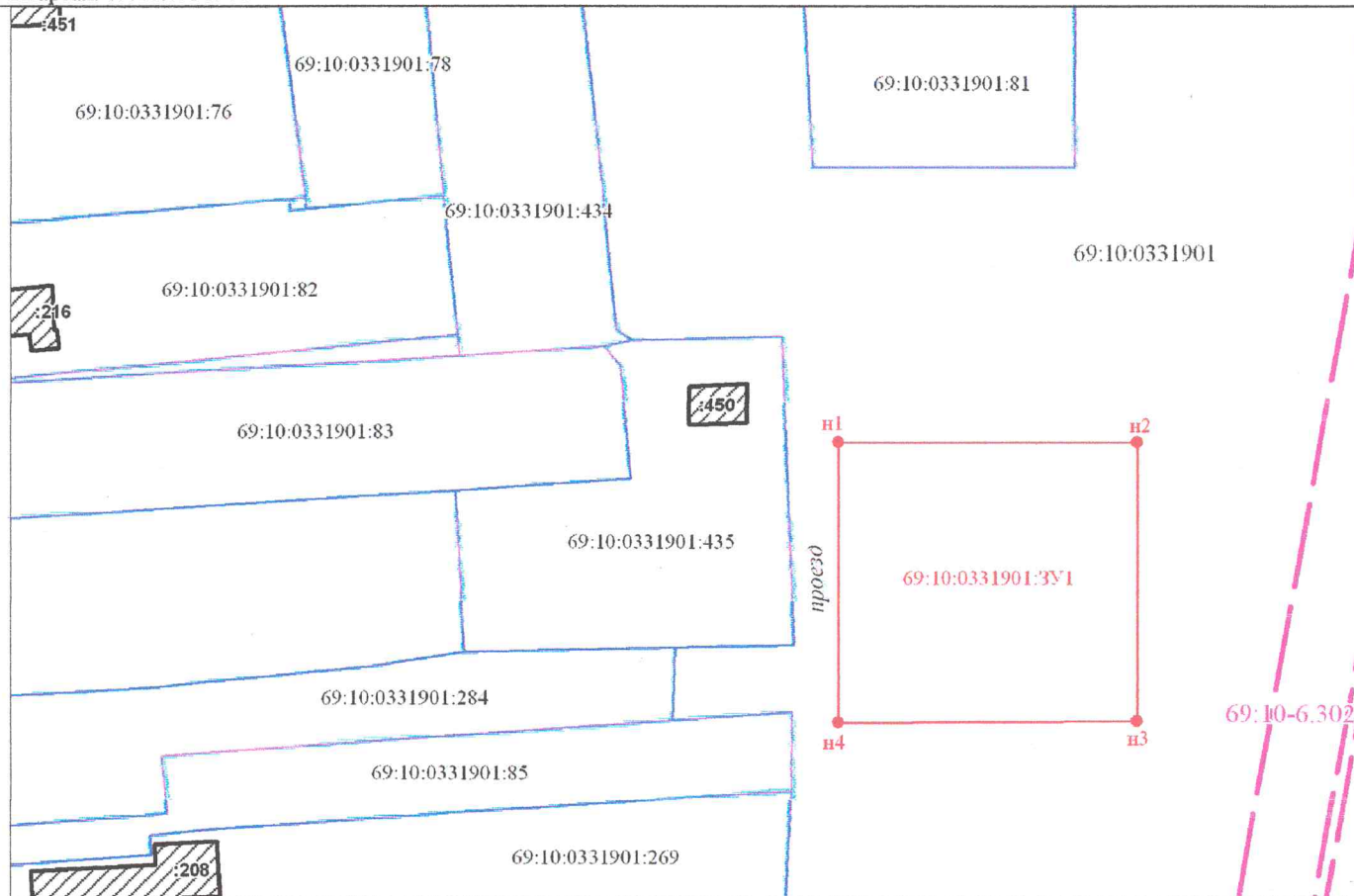
СХЕМА

расположения земельного участка или земельных участков на кадастровом плане территории

|  |               |            |
|--|---------------|------------|
| Условный номер земельного участка              |               |            |
| Площадь земельного участка 1500 м <sup>2</sup> |               |            |
| Обозначение характерных точек границ           | Координаты, м |            |
|  | X             | Y          |
| 1  | 2             | 3          |
| н1   | 249365.20     | 2283620.66 |
| н2   | 249365.14     | 2283660.62 |
| н3   | 249327.76     | 2283660.66 |
| н4   | 249327.57     | 2283620.64 |
| н1   | 249365.20     | 2283620.66 |









Система координат: Тверская МСК-69

Квартал: 69:10:0331901



Масштаб 1:1000

Условные обозначения:

-  Вновь образованная часть границы, сведения о которой достаточны для определения ее местоположения
-  Существующая часть границы, имеющиеся в ЕГРН сведения о которой достаточны для определения ее местоположения
-  Условный номер вновь образуемого земельного участка
-  Обозначение кадастрового квартала
-  Объект капитального строительства
-  69:10-6.302 - Охранная зона ВЛ 10 КВ ФИД 8-СИНЦОВО Калининского района Тверской области
-  Характерная точка границы земельного участка, сведения о которой отсутствуют в ЕГРН, местоположение которой определено при кадастровых работах
-  Характерная точка границы, сведения о которой позволяют однозначно определить ее положение на местности