

Утверждена

(наименование документа об утверждении, включая

наименования органов государственной власти или

органов местного самоуправления, принявших

решение об утверждении схемы или подписавших соглашение
о перераспределении земельных участков)

от _____ N _____

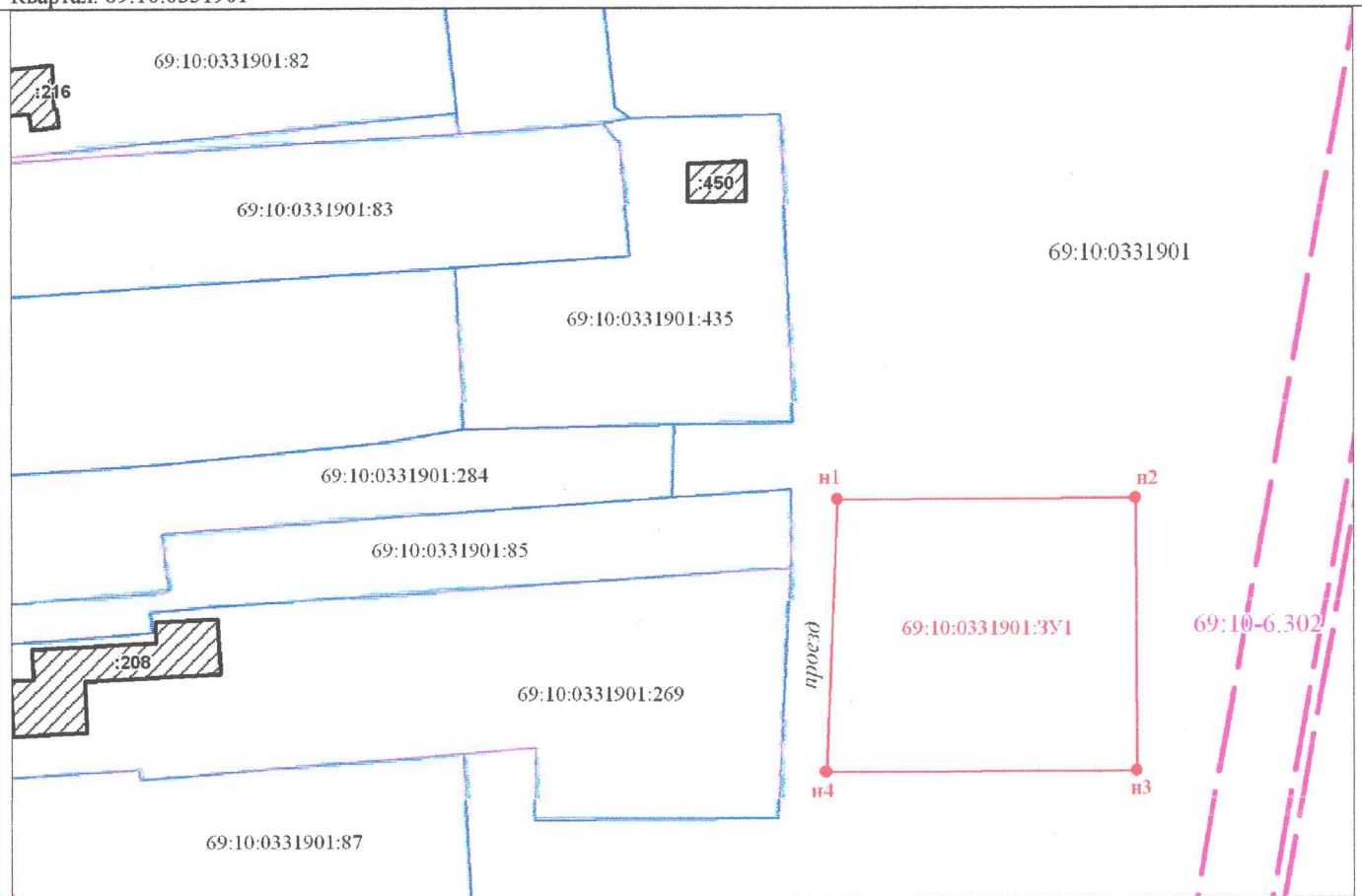
СХЕМА

расположения земельного участка или земельных участков на кадастровом плане территории

Условный номер земельного участка		
Площадь земельного участка 1500 м ²		
Обозначение характерных точек границ	Координаты, м	
	X	Y
1	2	3
н1	249327.57	2283620.64
н2	249327.76	2283660.66
н3	249290.98	2283660.79
н4	249290.88	2283619.14
н1	249327.57	2283620.64








Система координат: Тверская МСК-69

Квартал: 69:10:0331901



Масштаб 1:1000

Условные обозначения:

-  Вновь образованная часть границы, сведения о которой достаточны для определения ее местоположения
-  Существующая часть границы, имеющиеся в ЕГРН сведения о которой достаточны для определения ее местоположения
-  Условный номер вновь образуемого земельного участка
-  Обозначение кадастрового квартала
-  Объект капитального строительства
-  Характерная точка границы земельного участка, сведения о которой отсутствуют в ЕГРН, местоположение которой определено при кадастровых работах
-  69:10-6.302 - Охранная зона ВЛ 10 КВ ФИД.8-СИНЦОВО Калининского района Тверской области