

Утверждена

(наименование документа об утверждении, включая наименования органов государственной власти или органов местного самоуправления, принявших решение об утверждении схемы или подписавших соглашение о перераспределении земельных участков)

от \_\_\_\_\_ № \_\_\_\_\_









### Схема расположения земельного участка или земельных участков на кадастровом плане территории

Система координат:					
Условный номер земельного участка		:ЗУ1			
Площадь земельного участка		824		м <sup>2</sup>	
Обозначение характерных точек границ	Координаты		Обозначение характерных точек границ	Координаты	
	X	Y		X	Y
н1	283 837,00	2 286 513,34	н4	283 805,04	2 286 495,31
н2	283 825,95	2 286 532,72	н1	283 837,00	2 286 513,34
н3	283 793,59	2 286 514,47			



Масштаб 1:1 250

#### Условные обозначения:

-  - Вновь образованная часть границы, сведения о которой достаточны для определения ее местоположения
-  - Земельный участок, сведения о котором имеются в ЕГРН
-  - Вновь образованная точка, сведения о которой достаточны для определения ее местоположения
-  - Условное значение образуемого земельного участка
-  - Кадастровый номер земельного участка, сведения о котором имеются в ЕГРН
-  - Система координат
-  - ЗОУИТ Охранная зона линий и сооружений связи и линий и сооружений радиотелекоммуникации
-  - Граница кадастрового квартала