
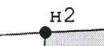





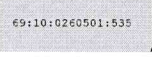







Масштаб 1:2 000

Условные обозначения:

-  - Вновь образованная часть границы, сведения о которой достаточны для определения ее местоположения
-  - Вновь образуемая точка, сведения о которой достаточны для определения ее местоположения
-  - Условное обозначение образуемого земельного участка
-  - Граница кадастрового квартала
-  - Объект капитального строительства
-  - Граница ЗОУИТ прибрежная защитная полоса
-  - Земельный участок, сведения о котором имеются в ЕГРН
-  - Кадастровый номер земельного участка, сведения о котором имеются в ЕГРН
-  - Система координат
-  - Граница территориальной зоны
-  - Подъезд к образуемому земельному участку с земель общего пользования
-  - Граница ЗОУИТ охранная зона инженерных коммуникаций
-  - Граница ЗОУИТ охранная зона линий и сооружений связи и линий и сооружений объектов радиодификации