

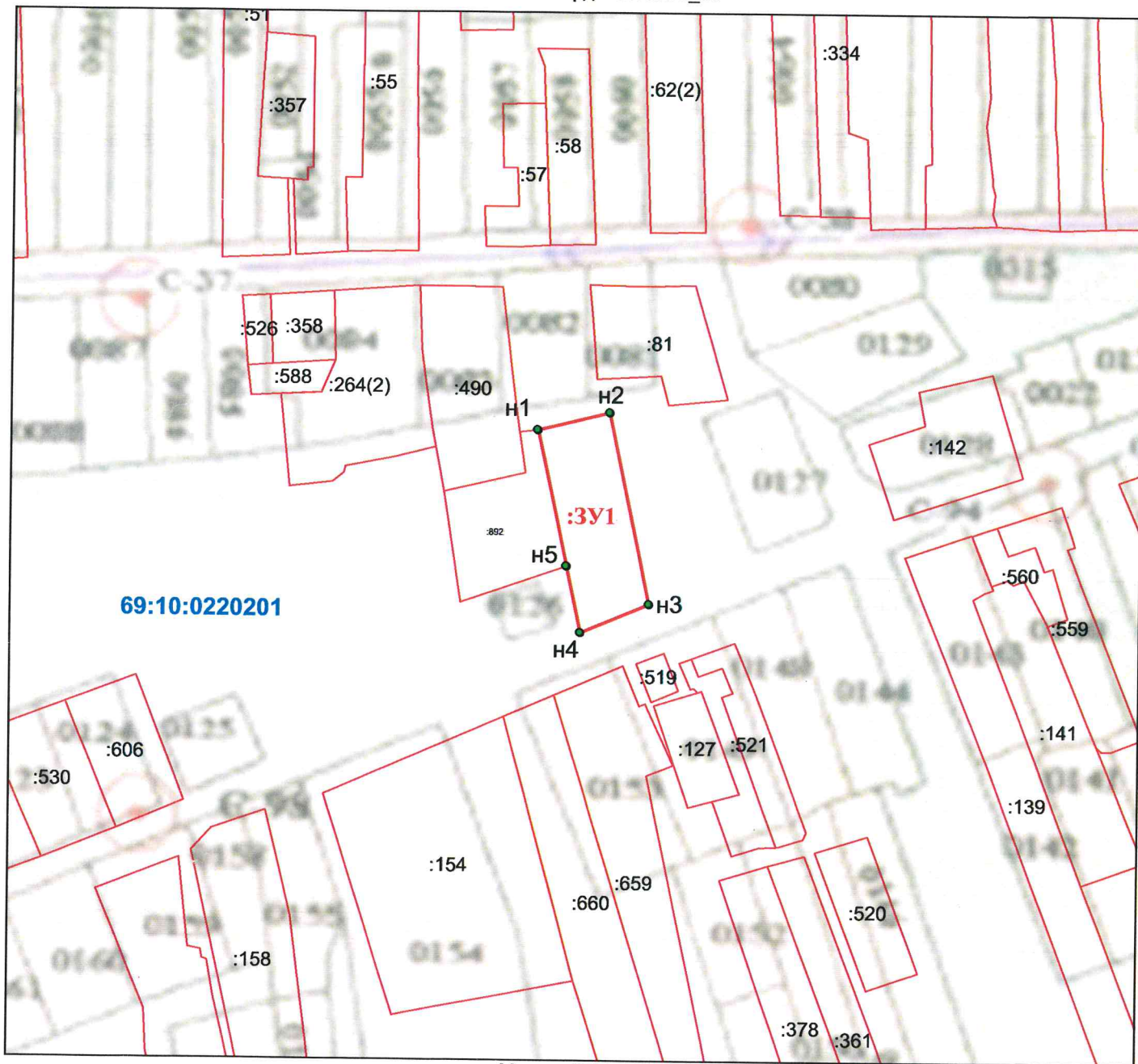
**расположения земельного участка или земельных участков
на кадастровом плане территории**

Утверждена



Условный номер земельного участка		:ЗУ1	
Площадь земельного участка		1 598 кв м	
Обозначение характерных точек границ	Координаты, м		
	X	Y	
1	2	3	
н1	290858,54	2245188,36	
н2	290864,94	2245211,84	
н3	290801,93	2245224,55	
н4	290791,96	2245202,00	
н5	290813,81	2245197,55	
н1	290858,54	2245188,36	

(наименование документа об утверждении, включая
наименования органов государственной власти или
органов местного самоуправления, принявших
решение об утверждении схемы или подписавших
соглашение о перераспределении земельных
участков)
от _____ N _____

Система координат: МСК_69



Условные обозначения:

● н1	- характерная точка границы земельного участка		- существующая граница земельного участка, сведения о которой содержатся в ГКН
69:10:0220201	- обозначение кадастрового квартала		- граница вновь образуемого земельного участка
490	- обозначение земельного участка		