













**Условные обозначения:**

-  - Характерная точка границы, сведения о которой позволяют однозначно определить ее положение на местности
-  - Вновь образованная часть границы, сведения о которой достаточны для определения ее местоположения
-  - Существующая часть границы, имеющиеся в ЕГРН сведения о которой достаточны для определения ее местоположения
-  - Образуемый земельный участок, находящийся в госсобственности
-  - Обозначение кадастрового квартала
-  - Проезд
-  - Надписи кадастрового номера земельного участка
-  - Граница кадастрового квартала
-  - Обозначение границы населенного пункта
-  - Объект капитального строительства
-  - Обозначение границы зоны с особыми условиями использования территории
-  - Обозначение номера ЗОУИТ