
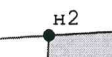





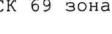






Масштаб 1:2 000

Условные обозначения:

-  - Вновь образованная часть границы, сведения о которой достаточны для определения ее местоположения
-  н2 - Вновь образуемая точка, сведения о которой достаточны для определения ее местоположения
-  ЗУ1 - Условное обозначение образуемого земельного участка
-  - Граница кадастрового квартала
-  - Объект капитального строительства
-  - Земельный участок, сведения о котором имеются в ЕГРН
-  69:10:0260501:535 - Кадастровый номер земельного участка, сведения о котором имеются в ЕГРН
-  - Система координат
-  - Граница ЗОУИТ охранная зона инженерных коммуникаций
-  - Граница территориальной зоны

МСК 69 зона 2