

Утверждена

(наименование документа об утверждении, включая наименования органов государственной власти или органов местного самоуправления, принявших решение об утверждении схемы или подписавших соглашение о перераспределении земельных участков)

от \_\_\_\_\_ № \_\_\_\_\_

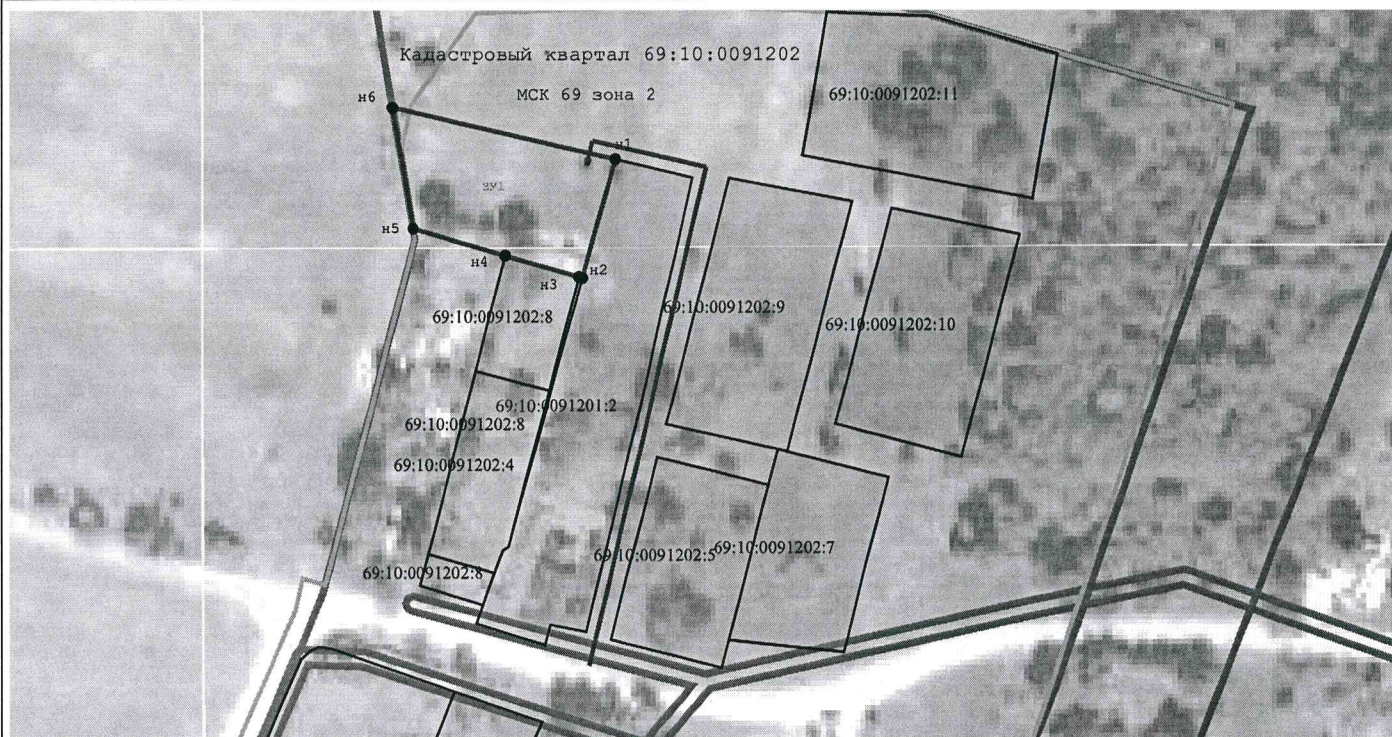
### Схема расположения земельного участка или земельных участков на кадастровом плане территории

#### Система координат:

Условный номер земельного участка \_\_\_\_\_ :ЗУ2







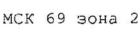



Площадь земельного участка \_\_\_\_\_ 1 649 \_\_\_\_\_ м<sup>2</sup>

Обозначение характерных точек границ	Координаты		Обозначение характерных точек границ	Координаты	
	X	Y		X	Y
н1	299 694,40	2 260 415,94	н5	299 676,11	2 260 362,82
н2	299 663,14	2 260 407,39	н6	299 708,00	2 260 357,36
н3	299 663,41	2 260 406,49	н1	299 694,40	2 260 415,94
н4	299 669,04	2 260 387,14			



Масштаб 1:2 000

#### Условные обозначения:

-  - Вновь образованная часть границы, сведения о которой достаточны для определения ее местоположения
-  - Земельный участок, сведения о котором имеются в ЕГРН
-  - Вновь образованная точка, сведения о которой достаточны для определения ее местоположения
-  - Условное значение образуемого земельного участка
-  - Кадастровый номер земельного участка, сведения о котором имеются в ЕГРН
-  - Граница территориальной зоны
-  - Система координат
-  - Граница кадастрового квартала
-  - ЗОУИТ Охранная зона инженерных коммуникаций
-  - Въезд на вновь образуемый участок с земель общего пользования.