











Масштаб 1:2 000

**Условные обозначения:**

-  - вновь образованная часть границы, сведения о которой достаточны для определения ее местоположения
-  - вновь образуемая точка, сведения о которой достаточны для определения ее местоположения
-  - условное обозначение образуемого земельного участка
-  - граница кадастрового квартала
-  - земельный участок, сведения о котором имеются в ЕГРН
-  - кадастровый номер земельного участка, сведения о котором имеются в ЕГРН
-  - система координат
-  - граница ЗОУИТ охранная зона инженерных коммуникаций
-  - граница территориальной зоны
-  - подъезд к образуемому земельному участку с земель общего пользования