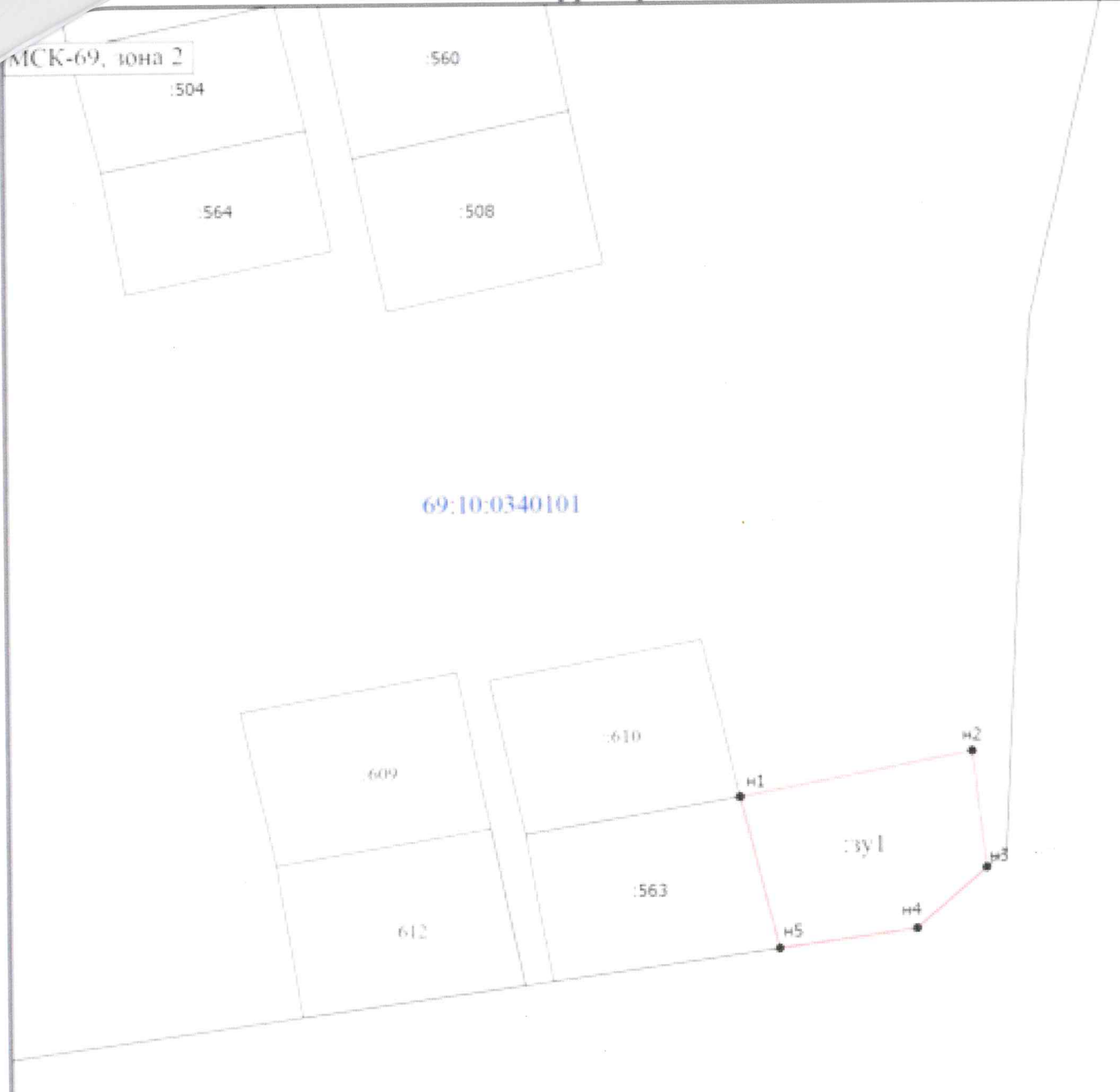


Положения земельного участка или земельных участков на кадастровом
 плане территории





МСК-69, зона 2



69:10:0340101

Масштаб 1:1500

Условные обозначения

-  - вновь образованная часть границы, сведения о которой достаточны для определения ее местоположения
-  - характерная точка границы, сведения о которой позволяют однозначно определить ее положение на местности
- n1 - обозначение новой характерной точки
- 69:10:0340101 - кадастровый номер земельного участка
-  - существующая часть границы, имеющиеся в ЕГРН сведения о которой достаточны для определения ее местоположения
-  - граница кадастрового квартала
- зу 1 - образуемый земельный участок
- 69:10:0340101 - номер кадастрового квартала