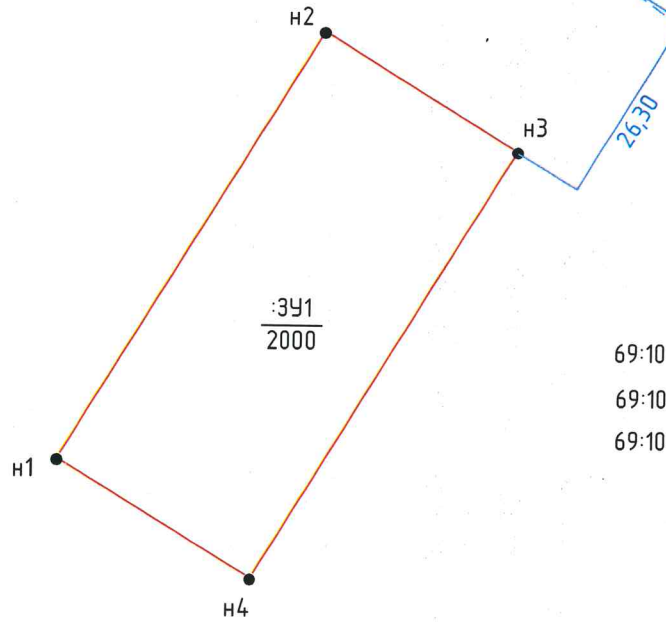




:494/26



:391  
2000

69:10-6.283

69:10-6.289






69:10-6.290

69:10:0340401

МСК-69.2

Масштаб 1:1 000

**Условные обозначения:**

-  - Существующая часть границы, имеющиеся в ГКН сведения о которой достаточны для определения ее местоположения
-  - Вновь образованная часть границы, сведения о которой достаточны для определения ее местоположения
-  - Граница кадастрового квартала
-  :81 - Обозначение объекта недвижимости
-  - Граница водного объекта