


Масштаб 1:3000

Условные обозначения:



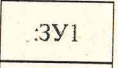
Характерная точка границы земельного участка, сведения о которой отсутствуют в ЕГРН, местоположение которой определено при кадастровых работах (новая характерная точка)



Надписи номеров вновь образованных характерных точек (межевые знаки)



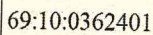
Вновь образованная часть границы, сведения о которой достаточны для определения ее местоположения



Надписи вновь образованного земельного участка



Граница кадастрового квартала



Обозначение кадастрового квартала