














Масштаб 1:2 000

Условные обозначения:

- 
 - Обозначение характерной точки образуемого земельного участка
- 
 - Существующая часть границы, имеющиеся в ЕГРН сведения о которой достаточны для определения ее местоположения
- 
 - Вновь образованная часть границы, сведения о которой достаточны для определения ее местоположения
- 
 - Граница кадастрового квартала
- 
 - Существующая часть границы населенного пункта, имеющиеся в ЕГРН
- 
 - Обозначение образуемого земельного участка
- 
 - Обозначение кадастрового номера земельного участка, сведения о котором содержатся в ЕГРН
- 
 - Обозначение земельного участка, прекращающего существование
- 
 - Обозначение кадастрового квартала
- 
 - Направление обеспечения доступа к образуемому земельному участку
- 
 - Зона с особыми условиями использования территорий - охранная зона ВЛ