



МИНИСТЕРСТВО ТРАНСПОРТА РОССИЙСКОЙ ФЕДЕРАЦИИ
ФЕДЕРАЛЬНОЕ ДОРОЖНОЕ АГЕНТСТВО
(РОСАВТОДОР)
РАСПОРЯЖЕНИЕ

Расп. № 1634-р
от 27.05.2022



РОСАВТОДОР

27.05.2022

Москва

№ 1634-р

**Об изъятии для нужд Российской Федерации
земельных участков в целях обеспечения реализации
проекта «Строительство скоростной автомобильной дороги
Москва – Санкт-Петербург на участке км 58 – км 684
(с последующей эксплуатацией на платной основе),
3 этап км 149 – км 208»**

В соответствии с Земельным кодексом Российской Федерации, Федеральным законом от 8 ноября 2007 г. № 257-ФЗ «Об автомобильных дорогах и о дорожной деятельности в Российской Федерации и о внесении изменений в отдельные законодательные акты Российской Федерации», Федеральным законом от 17 июля 2009 г. № 145-ФЗ «О Государственной компании «Российские автомобильные дороги» и о внесении изменений в отдельные законодательные акты Российской Федерации», постановлением Правительства Российской Федерации от 20 декабря 2017 г. № 1596 «Об утверждении государственной программы Российской Федерации «Развитие транспортной системы», подпунктом 5.4.1(1) пункта 5 Положения о Федеральном дорожном агентстве, утвержденного постановлением Правительства Российской Федерации от 23 июля 2004 г. № 374, приказом Министерства транспорта Российской Федерации от 18 августа 2020 г. № 313 «Об утверждении Порядка установления и использования полос отвода автомобильных дорог федерального значения», распоряжением Федерального дорожного агентства от 6 декабря 2021 г. № 4490-р «Об утверждении документации по планировке территории объекта «Строительство скоростной автомобильной дороги Москва – Санкт-Петербург на участке км 58 – км 684 (с последующей эксплуатацией на платной основе), 3 этап км 149 – км 208», обращением Государственной компании «Российские автомобильные дороги» от 4 апреля 2022 г. № 90/Х и в целях обеспечения реализации проекта «Строительство скоростной автомобильной дороги Москва – Санкт-Петербург на участке км 58 – км 684 (с последующей эксплуатацией на платной основе), 3 этап км 149 – км 208» (далее – Проект):

1. Изъять в установленном порядке для нужд Российской Федерации земельные участки, указанные в приложении к настоящему распоряжению.
2. Государственной компании «Российские автомобильные дороги»: обеспечить в установленном порядке выполнение комплекса мероприятий в целях изъятия земельных участков, указанных в приложении к настоящему распоряжению;

обеспечить опубликование настоящего распоряжения (за исключением приложения) в порядке, установленном для официального опубликования (обнародования) муниципальных правовых актов уставом поселения, городского округа (муниципального района в случае, если земельные участки, подлежащие изъятию, расположены на межселенной территории) по месту нахождения земельных участков, подлежащих изъятию;

направить копию настоящего распоряжения правообладателям изымаемых земельных участков письмом с уведомлением о вручении;

направить копию настоящего распоряжения в территориальный орган Федеральной службы государственной регистрации, кадастра и картографии;

обеспечить подготовку и заключение соглашений об изъятии земельных участков в целях обеспечения реализации Проекта;

обеспечить внесение в Единый государственный реестр недвижимости сведений о подлежащих образованию (уточнению) земельных участках, права на которые прекращаются в соответствии с настоящим распоряжением;


обеспечить внесение в Единый государственный реестр недвижимости сведений о принадлежности изъятых земельных участков к категории земель промышленности, энергетики, транспорта, связи, радиовещания, телевидения, информатики, земель для обеспечения космической деятельности, земель обороны, безопасности и земель иного специального назначения, если такие земельные участки не отнесены к категории земель населенных пунктов;

обеспечить прекращение и переход прав на земельные участки в связи с изъятием в целях обеспечения реализации Проекта;

обеспечить направление настоящего распоряжения в уполномоченные на размещение в государственных информационных системах обеспечения градостроительной деятельности органы исполнительной власти Тверской области и соответствующие органы местного самоуправления, на территории которых расположены земельные участки, подлежащие изъятию, для исполнения части 2 статьи 57 Градостроительного кодекса Российской Федерации в части размещения настоящего распоряжения в государственной информационной системе обеспечения градостроительной деятельности.

3. ФГБУ «ИНФОРМАВТОДОР» разместить настоящее распоряжение на официальном сайте Федерального дорожного агентства в информационно-телекоммуникационной сети «Интернет».

Заместитель руководителя



И.В. Костюченко



МИНИСТЕРСТВО ТРАНСПОРТА РОССИЙСКОЙ ФЕДЕРАЦИИ
ФЕДЕРАЛЬНОЕ ДОРОЖНОЕ АГЕНТСТВО
(РОСАВТОДОР)
РАСПОРЯЖЕНИЕ

Расп. № 1635-р
от 27.05.2022



РОСАВТОДОР

27.05.2022

№ 1635-р

Москва

**Об изъятии для нужд Российской Федерации
земельных участков в целях обеспечения реализации
проекта «Строительство скоростной автомобильной дороги
Москва – Санкт-Петербург на участке км 58 – км 684
(с последующей эксплуатацией на платной основе),
3 этап км 149 – км 208»**

В соответствии с Земельным кодексом Российской Федерации, Федеральным законом от 8 ноября 2007 г. № 257-ФЗ «Об автомобильных дорогах и о дорожной деятельности в Российской Федерации и о внесении изменений в отдельные законодательные акты Российской Федерации», Федеральным законом от 17 июля 2009 г. № 145-ФЗ «О Государственной компании «Российские автомобильные дороги» и о внесении изменений в отдельные законодательные акты Российской Федерации», постановлением Правительства Российской Федерации от 20 декабря 2017 г. № 1596 «Об утверждении государственной программы Российской Федерации «Развитие транспортной системы», подпунктом 5.4.1(1) пункта 5 Положения о Федеральном дорожном агентстве, утвержденного постановлением Правительства Российской Федерации от 23 июля 2004 г. № 374, приказом Министерства транспорта Российской Федерации от 18 августа 2020 г. № 313 «Об утверждении Порядка установления и использования полос отвода автомобильных дорог федерального значения», распоряжением Федерального дорожного агентства от 6 декабря 2021 г. № 4490-р «Об утверждении документации по планировке территории объекта «Строительство скоростной автомобильной дороги Москва – Санкт-Петербург на участке км 58 – км 684 (с последующей эксплуатацией на платной основе), 3 этап км 149 – км 208», обращением Государственной компании «Российские автомобильные дороги» от 5 апреля 2022 г. № 92/Х и в целях обеспечения реализации проекта «Строительство скоростной автомобильной дороги Москва – Санкт-Петербург на участке км 58 – км 684 (с последующей эксплуатацией на платной основе), 3 этап км 149 – км 208» (далее – Проект):

1. Изъять в установленном порядке для нужд Российской Федерации земельные участки, указанные в приложении к настоящему распоряжению.
2. Государственной компании «Российские автомобильные дороги»: обеспечить в установленном порядке выполнение комплекса мероприятий в целях изъятия земельных участков, указанных в приложении к настоящему распоряжению;

обеспечить опубликование настоящего распоряжения (за исключением приложения) в порядке, установленном для официального опубликования (обнародования) муниципальных правовых актов уставом поселения, городского округа (муниципального района в случае, если земельные участки, подлежащие изъятию, расположены на межселенной территории) по месту нахождения земельных участков, подлежащих изъятию;

направить копию настоящего распоряжения правообладателям изымаемых земельных участков письмом с уведомлением о вручении;

направить копию настоящего распоряжения в территориальный орган Федеральной службы государственной регистрации, кадастра и картографии;

обеспечить подготовку и заключение соглашений об изъятии земельных участков в целях обеспечения реализации Проекта;

обеспечить внесение в Единый государственный реестр недвижимости сведений о подлежащих образованию (уточнению) земельных участках, права на которые прекращаются в соответствии с настоящим распоряжением;

обеспечить внесение в Единый государственный реестр недвижимости сведений о принадлежности изъятых земельных участков к категории земель промышленности, энергетики, транспорта, связи, радиовещания, телевидения, информатики, земель для обеспечения космической деятельности, земель обороны, безопасности и земель иного специального назначения, если такие земельные участки не отнесены к категории земель населенных пунктов;

обеспечить прекращение и переход прав на земельные участки в связи с изъятием в целях обеспечения реализации Проекта;

обеспечить направление настоящего распоряжения в уполномоченные на размещение в государственных информационных системах обеспечения градостроительной деятельности органы исполнительной власти Тверской области и соответствующие органы местного самоуправления, на территории которых расположены земельные участки, подлежащие изъятию, для исполнения части 2 статьи 57 Градостроительного кодекса Российской Федерации в части размещения настоящего распоряжения в государственной информационной системе обеспечения градостроительной деятельности.

3. ФГБУ «ИНФОРМАВТОДОР» разместить настоящее распоряжение на официальном сайте Федерального дорожного агентства в информационно-телекоммуникационной сети «Интернет».

Заместитель руководителя



И.В. Костюченко



МИНИСТЕРСТВО ТРАНСПОРТА РОССИЙСКОЙ ФЕДЕРАЦИИ
ФЕДЕРАЛЬНОЕ ДОРОЖНОЕ АГЕНТСТВО
(РОСАВТОДОР)
РАСПОРЯЖЕНИЕ

Расп. № 1636-р
от 27.05.2022



РОСАВТОДОР

27.05.2022

Москва

№ 1636-р

**Об изъятии для нужд Российской Федерации
земельных участков в целях обеспечения реализации
проекта «Строительство скоростной автомобильной дороги
Москва – Санкт-Петербург на участке км 58 – км 684
(с последующей эксплуатацией на платной основе),
3 этап км 149 – км 208»**

В соответствии с Земельным кодексом Российской Федерации, Федеральным законом от 8 ноября 2007 г. № 257-ФЗ «Об автомобильных дорогах и о дорожной деятельности в Российской Федерации и о внесении изменений в отдельные законодательные акты Российской Федерации», Федеральным законом от 17 июля 2009 г. № 145-ФЗ «О Государственной компании «Российские автомобильные дороги» и о внесении изменений в отдельные законодательные акты Российской Федерации», постановлением Правительства Российской Федерации от 20 декабря 2017 г. № 1596 «Об утверждении государственной программы Российской Федерации «Развитие транспортной системы», подпунктом 5.4.1(1) пункта 5 Положения о Федеральном дорожном агентстве, утвержденного постановлением Правительства Российской Федерации от 23 июля 2004 г. № 374, приказом Министерства транспорта Российской Федерации от 18 августа 2020 г. № 313 «Об утверждении Порядка установления и использования полос отвода автомобильных дорог федерального значения», распоряжением Федерального дорожного агентства от 6 декабря 2021 г. № 4490-р «Об утверждении документации по планировке территории объекта «Строительство скоростной автомобильной дороги Москва – Санкт-Петербург на участке км 58 – км 684 (с последующей эксплуатацией на платной основе), 3 этап км 149 – км 208», обращением Государственной компании «Российские автомобильные дороги» от 5 апреля 2022 г. № 93/Х и в целях обеспечения реализации проекта «Строительство скоростной автомобильной дороги Москва – Санкт-Петербург на участке км 58 – км 684 (с последующей эксплуатацией на платной основе), 3 этап км 149 – км 208» (далее – Проект):

1. Изъять в установленном порядке для нужд Российской Федерации земельные участки, указанные в приложении к настоящему распоряжению.
2. Государственной компании «Российские автомобильные дороги»: обеспечить в установленном порядке выполнение комплекса мероприятий в целях изъятия земельных участков, указанных в приложении к настоящему распоряжению;

обеспечить опубликование настоящего распоряжения (за исключением приложения) в порядке, установленном для официального опубликования (обнародования) муниципальных правовых актов уставом поселения, городского округа (муниципального района в случае, если земельные участки, подлежащие изъятию, расположены на межселенной территории) по месту нахождения земельных участков, подлежащих изъятию;

направить копию настоящего распоряжения правообладателям изымаемых земельных участков письмом с уведомлением о вручении;

направить копию настоящего распоряжения в территориальный орган Федеральной службы государственной регистрации, кадастра и картографии;

обеспечить подготовку и заключение соглашений об изъятии земельных участков в целях обеспечения реализации Проекта;

обеспечить внесение в Единый государственный реестр недвижимости сведений о подлежащих образованию (уточнению) земельных участках, права на которые прекращаются в соответствии с настоящим распоряжением;


обеспечить внесение в Единый государственный реестр недвижимости сведений о принадлежности изъятых земельных участков к категории земель промышленности, энергетики, транспорта, связи, радиовещания, телевидения, информатики, земель для обеспечения космической деятельности, земель обороны, безопасности и земель иного специального назначения, если такие земельные участки не отнесены к категории земель населенных пунктов;

обеспечить прекращение и переход прав на земельные участки в связи с изъятием в целях обеспечения реализации Проекта;

обеспечить направление настоящего распоряжения в уполномоченные на размещение в государственных информационных системах обеспечения градостроительной деятельности органы исполнительной власти Тверской области и соответствующие органы местного самоуправления, на территории которых расположены земельные участки, подлежащие изъятию, для исполнения части 2 статьи 57 Градостроительного кодекса Российской Федерации в части размещения настоящего распоряжения в государственной информационной системе обеспечения градостроительной деятельности.

3. ФГБУ «ИНФОРМАВТОДОР» разместить настоящее распоряжение на официальном сайте Федерального дорожного агентства в информационно-телекоммуникационной сети «Интернет».

Заместитель руководителя




И.В. Костюченко



МИНИСТЕРСТВО ТРАНСПОРТА РОССИЙСКОЙ ФЕДЕРАЦИИ
ФЕДЕРАЛЬНОЕ ДОРОЖНОЕ АГЕНТСТВО
(РОСАВТОДОР)
РАСПОРЯЖЕНИЕ

Расп. № 1637-р
от 27.05.2022



РОСАВТОДОР

27.05.2022

Москва

№ 1637-р

**Об изъятии для нужд Российской Федерации
земельного участка в целях обеспечения реализации
проекта «Строительство скоростной автомобильной дороги
Москва – Санкт-Петербург на участке км 58 – км 684
(с последующей эксплуатацией на платной основе),
3 этап км 149 – км 208»**

В соответствии с Земельным кодексом Российской Федерации, Федеральным законом от 8 ноября 2007 г. № 257-ФЗ «Об автомобильных дорогах и о дорожной деятельности в Российской Федерации и о внесении изменений в отдельные законодательные акты Российской Федерации», Федеральным законом от 17 июля 2009 г. № 145-ФЗ «О Государственной компании «Российские автомобильные дороги» и о внесении изменений в отдельные законодательные акты Российской Федерации», постановлением Правительства Российской Федерации от 20 декабря 2017 г. № 1596 «Об утверждении государственной программы Российской Федерации «Развитие транспортной системы», подпунктом 5.4.1(1) пункта 5 Положения о Федеральном дорожном агентстве, утвержденного постановлением Правительства Российской Федерации от 23 июля 2004 г. № 374, приказом Министерства транспорта Российской Федерации от 18 августа 2020 г. № 313 «Об утверждении Порядка установления и использования полос отвода автомобильных дорог федерального значения», распоряжением Федерального дорожного агентства от 6 декабря 2021 г. № 4490-р «Об утверждении документации по планировке территории объекта «Строительство скоростной автомобильной дороги Москва – Санкт-Петербург на участке км 58 – км 684 (с последующей эксплуатацией на платной основе), 3 этап км 149 – км 208», обращением Государственной компании «Российские автомобильные дороги» от 4 апреля 2022 г. № 91/Х и в целях обеспечения реализации проекта «Строительство скоростной автомобильной дороги Москва – Санкт-Петербург на участке км 58 – км 684

(с последующей эксплуатацией на платной основе), 3 этап км 149 – км 208»
(далее – Проект):

1. Изъять в установленном порядке для нужд Российской Федерации земельный участок, указанный в приложении к настоящему распоряжению.

2. Государственной компании «Российские автомобильные дороги»:

обеспечить в установленном порядке выполнение комплекса мероприятий в целях изъятия земельного участка, указанного в приложении к настоящему распоряжению;

обеспечить опубликование настоящего распоряжения (за исключением приложения) в порядке, установленном для официального опубликования (обнародования) муниципальных правовых актов уставом поселения, городского округа (муниципального района в случае, если земельный участок, подлежащий изъятию, расположен на межселенной территории) по месту нахождения земельного участка, подлежащего изъятию;

направить копию настоящего распоряжения правообладателю изымаемого земельного участка письмом с уведомлением о вручении;

направить копию настоящего распоряжения в территориальный орган Федеральной службы государственной регистрации, кадастра и картографии;

обеспечить подготовку и заключение соглашения об изъятии земельного участка в целях обеспечения реализации Проекта;

обеспечить внесение в Единый государственный реестр недвижимости сведений о подлежащем образованию (уточнению) земельном участке, права на который прекращаются в соответствии с настоящим распоряжением;

обеспечить внесение в Единый государственный реестр недвижимости сведений о принадлежности изъятых земельного участка к категории земель промышленности, энергетики, транспорта, связи, радиовещания, телевидения, информатики, земель для обеспечения космической деятельности, земель обороны, безопасности и земель иного специального назначения, если такой земельный участок не отнесен к категории земель населенных пунктов;

обеспечить прекращение и переход прав на земельный участок в связи с изъятием в целях обеспечения реализации Проекта;

обеспечить направление настоящего распоряжения в уполномоченные на размещение в государственных информационных системах обеспечения градостроительной деятельности органы исполнительной власти Тверской области и соответствующий орган местного самоуправления, на территории которого расположен земельный участок, подлежащий изъятию, для исполнения части 2 статьи 57 Градостроительного кодекса Российской Федерации в части размещения

настоящего распоряжения в государственной информационной системе обеспечения градостроительной деятельности.

3. ФГБУ «ИНФОРМАВТОДОР» разместить настоящее распоряжение на официальном сайте Федерального дорожного агентства в информационно-телекоммуникационной сети «Интернет».

Заместитель руководителя



И.В. Костюченко



МИНИСТЕРСТВО ТРАНСПОРТА РОССИЙСКОЙ ФЕДЕРАЦИИ
ФЕДЕРАЛЬНОЕ ДОРОЖНОЕ АГЕНТСТВО
(РОСАВТОДОР)
РАСПОРЯЖЕНИЕ

Расп. № 1638-р
от 27.05.2022



РОСАВТОДОР

27.05.2022

Москва

№ 1638-р

**Об изъятии для нужд Российской Федерации
земельных участков в целях обеспечения реализации
проекта «Строительство скоростной автомобильной дороги
Москва – Санкт-Петербург на участке км 58 – км 684
(с последующей эксплуатацией на платной основе),
3 этап км 149 – км 208»**

В соответствии с Земельным кодексом Российской Федерации, Федеральным законом от 8 ноября 2007 г. № 257-ФЗ «Об автомобильных дорогах и о дорожной деятельности в Российской Федерации и о внесении изменений в отдельные законодательные акты Российской Федерации», Федеральным законом от 17 июля 2009 г. № 145-ФЗ «О Государственной компании «Российские автомобильные дороги» и о внесении изменений в отдельные законодательные акты Российской Федерации», постановлением Правительства Российской Федерации от 20 декабря 2017 г. № 1596 «Об утверждении государственной программы Российской Федерации «Развитие транспортной системы», подпунктом 5.4.1(1) пункта 5 Положения о Федеральном дорожном агентстве, утвержденного постановлением Правительства Российской Федерации от 23 июля 2004 г. № 374, приказом Министерства транспорта Российской Федерации от 18 августа 2020 г. № 313 «Об утверждении Порядка установления и использования полос отвода автомобильных дорог федерального значения», распоряжением Федерального дорожного агентства от 6 декабря 2021 г. № 4490-р «Об утверждении документации по планировке территории объекта «Строительство скоростной автомобильной дороги Москва – Санкт-Петербург на участке км 58 – км 684 (с последующей эксплуатацией на платной основе), 3 этап км 149 – км 208», обращением Государственной компании «Российские автомобильные дороги» от 7 апреля 2022 г. № 100/Х и в целях обеспечения реализации проекта «Строительство скоростной автомобильной дороги Москва – Санкт-Петербург на участке км 58 – км 684 (с последующей эксплуатацией на платной основе), 3 этап км 149 – км 208» (далее – Проект):

1. Изъять в установленном порядке для нужд Российской Федерации земельные участки, указанные в приложении к настоящему распоряжению.
2. Государственной компании «Российские автомобильные дороги»: обеспечить в установленном порядке выполнение комплекса мероприятий в целях изъятия земельных участков, указанных в приложении к настоящему распоряжению;

обеспечить опубликование настоящего распоряжения (за исключением приложения) в порядке, установленном для официального опубликования (обнародования) муниципальных правовых актов уставом поселения, городского округа (муниципального района в случае, если земельные участки, подлежащие изъятию, расположены на межселенной территории) по месту нахождения земельных участков, подлежащих изъятию;

направить копию настоящего распоряжения правообладателям изымаемых земельных участков письмом с уведомлением о вручении;

направить копию настоящего распоряжения в территориальный орган Федеральной службы государственной регистрации, кадастра и картографии;

обеспечить подготовку и заключение соглашений об изъятии земельных участков в целях обеспечения реализации Проекта;

обеспечить внесение в Единый государственный реестр недвижимости сведений о подлежащих образованию (уточнению) земельных участках, права на которые прекращаются в соответствии с настоящим распоряжением;

обеспечить внесение в Единый государственный реестр недвижимости сведений о принадлежности изъятых земельных участков к категории земель промышленности, энергетики, транспорта, связи, радиовещания, телевидения, информатики, земель для обеспечения космической деятельности, земель обороны, безопасности и земель иного специального назначения, если такие земельные участки не отнесены к категории земель населенных пунктов;

обеспечить прекращение и переход прав на земельные участки в связи с изъятием в целях обеспечения реализации Проекта;

обеспечить направление настоящего распоряжения в уполномоченные на размещение в государственных информационных системах обеспечения градостроительной деятельности органы исполнительной власти Тверской области и соответствующие органы местного самоуправления, на территории которых расположены земельные участки, подлежащие изъятию, для исполнения части 2 статьи 57 Градостроительного кодекса Российской Федерации в части размещения настоящего распоряжения в государственной информационной системе обеспечения градостроительной деятельности.

3. ФГБУ «ИНФОРМАВТОДОР» разместить настоящее распоряжение на официальном сайте Федерального дорожного агентства в информационно-телекоммуникационной сети «Интернет».

Заместитель руководителя



И.В. Костюченко



МИНИСТЕРСТВО ТРАНСПОРТА РОССИЙСКОЙ ФЕДЕРАЦИИ
ФЕДЕРАЛЬНОЕ ДОРОЖНОЕ АГЕНТСТВО
(РОСАВТОДОР)
РАСПОРЯЖЕНИЕ

Расп. № 2132-р
от 07.07.2022



РОСАВТОДОР

07.07.2022

Москва

№ 2132-р

**Об изъятии для нужд Российской Федерации
земельных участков в целях обеспечения реализации
проекта «Строительство скоростной автомобильной дороги
Москва – Санкт-Петербург на участке км 58 – км 684
(с последующей эксплуатацией на платной основе),
3 этап км 149 – км 208»**

В соответствии с Земельным кодексом Российской Федерации, Федеральным законом от 8 ноября 2007 г. № 257-ФЗ «Об автомобильных дорогах и о дорожной деятельности в Российской Федерации и о внесении изменений в отдельные законодательные акты Российской Федерации», Федеральным законом от 17 июля 2009 г. № 145-ФЗ «О Государственной компании «Российские автомобильные дороги» и о внесении изменений в отдельные законодательные акты Российской Федерации», постановлением Правительства Российской Федерации от 20 декабря 2017 г. № 1596 «Об утверждении государственной программы Российской Федерации «Развитие транспортной системы», подпунктом 5.4.1(1) пункта 5 Положения о Федеральном дорожном агентстве, утвержденного постановлением Правительства Российской Федерации от 23 июля 2004 г. № 374, приказом Министерства транспорта Российской Федерации от 18 августа 2020 г. № 313 «Об утверждении Порядка установления и использования полос отвода автомобильных дорог федерального значения», распоряжением Федерального дорожного агентства от 6 декабря 2021 г. № 4490-р «Об утверждении документации по планировке территории объекта «Строительство скоростной автомобильной дороги Москва – Санкт-Петербург на участке км 58 – км 684 (с последующей эксплуатацией на платной основе), 3 этап км 149 – км 208», обращением Государственной компании «Российские автомобильные дороги» от 20 июня 2022 г. № 158/Х и в целях обеспечения реализации проекта «Строительство скоростной автомобильной дороги Москва – Санкт-Петербург на участке км 58 – км 684 (с последующей эксплуатацией на платной основе), 3 этап км 149 – км 208» (далее – Проект):

1. Изъять в установленном порядке для нужд Российской Федерации земельные участки, указанные в приложении к настоящему распоряжению.
2. Государственной компании «Российские автомобильные дороги»: обеспечить в установленном порядке выполнение комплекса мероприятий в целях изъятия земельных участков, указанных в приложении к настоящему распоряжению;

обеспечить опубликование настоящего распоряжения (за исключением приложения) в порядке, установленном для официального опубликования (обнародования) муниципальных правовых актов уставом поселения, городского округа (муниципального района в случае, если земельные участки, подлежащие изъятию, расположены на межселенной территории) по месту нахождения земельных участков, подлежащих изъятию;

направить копию настоящего распоряжения правообладателям изымаемых земельных участков письмом с уведомлением о вручении;

направить копию настоящего распоряжения в территориальный орган Федеральной службы государственной регистрации, кадастра и картографии;

обеспечить подготовку и заключение соглашений об изъятии земельных участков в целях обеспечения реализации Проекта;

обеспечить внесение в Единый государственный реестр недвижимости сведений о подлежащих образованию (уточнению) земельных участках, права на которые прекращаются в соответствии с настоящим распоряжением;

обеспечить внесение в Единый государственный реестр недвижимости сведений о принадлежности изъятых земельных участков к категории земель промышленности, энергетики, транспорта, связи, радиовещания, телевидения, информатики, земель для обеспечения космической деятельности, земель обороны, безопасности и земель иного специального назначения, если такие земельные участки не отнесены к категории земель населенных пунктов;

обеспечить прекращение и переход прав на земельные участки в связи с изъятием в целях обеспечения реализации Проекта;

обеспечить направление настоящего распоряжения в уполномоченные на размещение в государственных информационных системах обеспечения градостроительной деятельности органы исполнительной власти Тверской области и соответствующие органы местного самоуправления, на территории которых расположены земельные участки, подлежащие изъятию, для исполнения части 2 статьи 57 Градостроительного кодекса Российской Федерации в части размещения настоящего распоряжения в государственной информационной системе обеспечения градостроительной деятельности.

3. ФГБУ «ИНФОРМАВТОДОР» разместить настоящее распоряжение на официальном сайте Федерального дорожного агентства в информационно-телекоммуникационной сети «Интернет».

Заместитель руководителя



И.В. Костюченко