

**Приложение**  
к соглашению об установлении сервитута  
на земельный участок

от \_\_\_\_\_ № \_\_\_\_\_

**Схема границ сервитута**

Адрес (местоположение): РФ, Тверская обл, Калининский р-н, с.п. Черногоубовское, автодорога Сакулино - Черногоубово

Кадастровый номер земельного участка: 69:10:0000000:1139

Площадь сервитута: 2 м<sup>2</sup>

Категория земель: земли промышленности, энергетики, транспорта, связи, радиовещания, телевидения, информатики, земли для обеспечения космической деятельности, земли обороны, безопасности и земли иного специального назначения

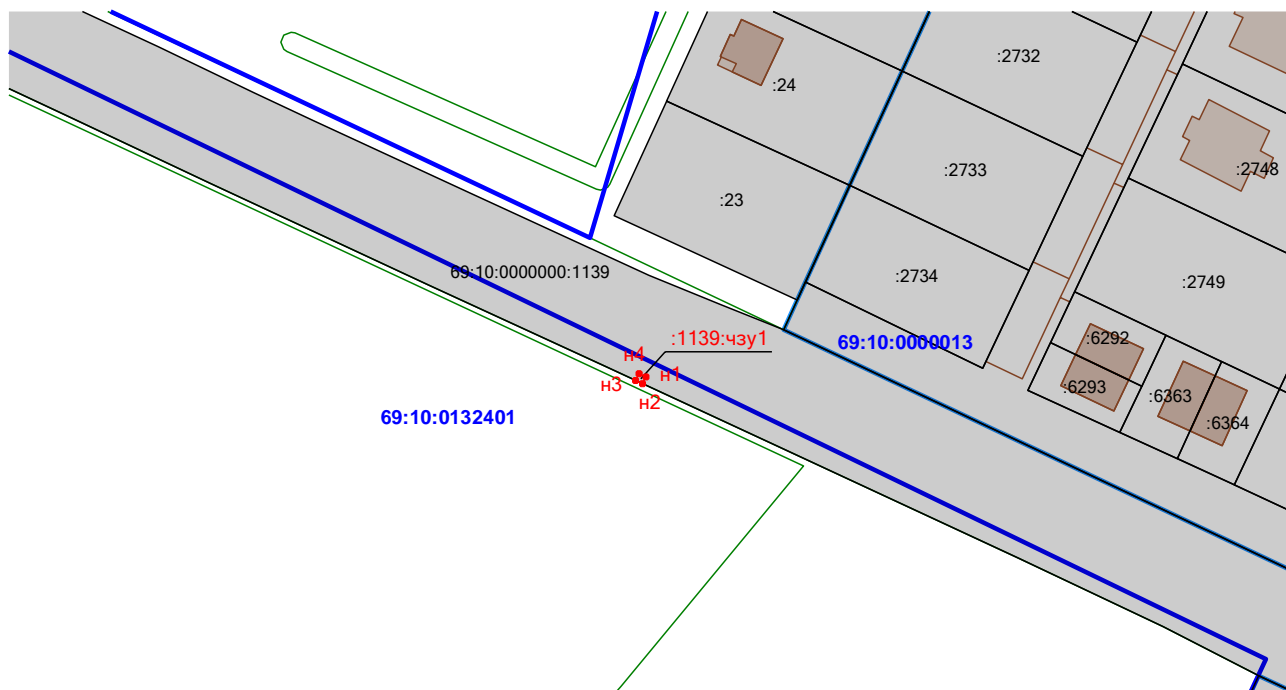
**Каталог координат**

| Имя точки                                 | X, м       | Y, м         | Дирекцион. угол | S, м |
|---|------------|--------------|-----------------|------|
| 69:10:0000000:1139:чзу1 (площадь 2 кв.м.) |            |              |                 |      |
| н1  | 296 991,28 | 2 269 729,56 |                 |      |
| н2  | 296 989,93 | 2 269 728,89 | 206° 23,7'      | 1,51 |
| н3  | 296 990,56 | 2 269 727,52 | 294° 41,7'      | 1,51 |
| н4  | 296 991,91 | 2 269 728,19 | 26° 23,7'       | 1,51 |





Условный номер части земельного участка:

**69:10:0000000:1139:чзу1**

Площадь части земельного участка: 2 м<sup>2</sup>



**Условные обозначения:**

-  - Вновь образованная часть границы, сведения о которой достаточны для определения ее местоположения
-  - Существующая часть границы, имеющиеся в ЕГРН сведения о которой достаточны для определения ее местоположения
-  - Обозначение новой характерной точки
-  - Граница кадастрового квартала
- 69:10:0132401** - Номер кадастрового квартала
- : 26** - Обозначение кадастрового номера земельного участка
- :1139:чзу1** - Обозначение образуемой части земельного участка (сервитут)