МИНИСТЕРСТВО ТРАНСПОРТА РОССИЙСКОЙ ФЕДЕРАЦИИ

ФЕДЕРАЛЬНОЕ АГЕНТСТВО ЖЕЛЕЗНОДОРОЖНОГО ТРАНСПОРТА
(РОСЖЕЛДОР)

РАСПОРЯЖЕНИЕ

08 декабря 2022 **Москва** № ВЛ-432-р

Об утверждении документации по планировке территории (проект планировки территории и проект межевания территории) для объекта: «Создание высокоскоростной железнодорожной магистрали Санкт-Петербург – Москва (участок Крюково (Алабушево) – Обухово)». 6 этап – Строительство участка Новая Тверь (вкл.) – Высоково (искл.)»

В соответствии со статьей 45 Градостроительного кодекса Российской Федерации, Федеральным законом от 31 июля 2020 г. № 254-ФЗ «Об особенностях регулирования отдельных отношений в целях модернизации и расширения магистральной инфраструктуры и о внесении изменений в отдельные законодательные акты Российской Федерации», постановлением Правительства Российской Федерации от 26 июля 2017 г. № 884 «Об утверждении Правил подготовки документации по планировке территории, подготовка которой осуществляется на основании решений уполномоченных федеральных органов исполнительной власти, и принятия уполномоченными федеральными органами исполнительной власти решений об утверждении документации по планировке территории для размещения объектов федерального значения и иных объектов капитального строительства, размещение которых планируется на территориях двух и более субъектов Российской Федерации», пунктом 5.3.17 Положения о Федеральном агентстве железнодорожного транспорта, утвержденного постановлением Правительства Российской Федерации от 30 июля 2004 г. № 397, на основании обращений Дирекции по комплексной реконструкции железных дорог и строительству объектов железнодорожного транспорта – филиала ОАО «РЖД» (далее – ДКРС ОАО «РЖД») от 21 октября 2022 г. № ИСХ-10741/ДКРС, от 24 ноября 2022 г. № ИСХ-11904/ДКРС:

1. Утвердить прилагаемую документацию по планировке территории (проект планировки территории и проект межевания территории) для объекта: «Создание высокоскоростной железнодорожной магистрали Санкт-Петербург – Москва (участок Крюково (Алабушево) – Обухово)». 6 этап – Строительство участка Новая Тверь (вкл.) – Высоково (искл.)» (далее – Документация по планировке территории).

2. Административно-правовому управлению в течение семи рабочих дней

со дня подписания настоящего распоряжения направить письменное уведомление в ДКРС ОАО «РЖД» об утверждении Документации по планировке территории.

3. Административно-правовому управлению в течение пяти рабочих дней со дня подписания настоящего распоряжения направить в Управление Росреестра по Московской области, в Управление Росреестра по Тверской области документ, содержащий сведения, подлежащие внесению в Единый государственный реестр недвижимости.

4. Административно-правовому управлению в течение пяти рабочих дней со дня подписания настоящего распоряжения направить в Комитет по архитектуре и градостроительству Московской области, Главное управление архитектуры и градостроительной деятельности Тверской области утвержденную Документацию по планировке территории для размещения в государственной информационной системе обеспечения градостроительной деятельности.

5. Административно-правовому управлению в течение семи дней со дня подписания настоящего распоряжения направить в администрацию городского округа Клин Московской области, администрацию Конаковского муниципального района Тверской области, администрацию Калининского муниципального района Тверской области Документацию по планировке территории, а также выполнить комплекс мероприятий, связанных с принятием решения об утверждении Документации по планировке территории, в порядке, установленном законодательством Российской Федерации.

Заместитель руководителя В.В. Лукьянов

АПУ
(499) 550-34-36 доб. 1195

АО «РОСЖЕЛДОРПРОЕКТ»

Институт по проектированию инженерных сооружений и промышленных предприятий путевого хозяйства и геологическим изысканиям «Гипротранспуть» - филиал АО «Росжелдорпроект»

Заказчик: ДКРС – филиал ОАО «РЖД»

Создание высокоскоростной железнодорожной магистрали Санкт-Петербург - Москва (участок Крюково (Алабушево) - Обухово)

Код ИП: 001.2021.10002535

Проект планировки территории и проект межевания территории для размещения объекта «Создание высокоскоростной железнодорожной магистрали Санкт-Петербург – Москва (участок Крюково (Алабушево) – Обухово)». 6 этап - Строительство участка Новая Тверь (вкл.) – Высоково (искл.)»

ПРОЕКТ ПЛАНИРОВКИ ТЕРРИТОРИИ

Раздел 1. Проект планировки территории. Графическая часть

Тверская область
Калининский район

960-06-1356-69.1-ППТ1.1

Том 1.1

Москва 2022

АО «РОСЖЕЛДОРПРОЕКТ»

Институт по проектированию инженерных сооружений и промышленных предприятий путевого хозяйства и геологическим изысканиям «Гипротранспуть» - филиал АО «Росжелдорпроект»

Заказчик ДКРС – филиал ОАО «РЖД»

Создание высокоскоростной железнодорожной магистрали Санкт-Петербург - Москва (участок Крюково (Алабушево) - Обухово)

Код ИП: 001.2021.10002535

Проект планировки территории и проект межевания территории для размещения объекта «Создание высокоскоростной железнодорожной магистрали Санкт-Петербург – Москва (участок Крюково (Алабушево) – Обухово)». 6 этап - Строительство участка Новая Тверь (вкл.) – Высоково (искл.)»

ПРОЕКТ ПЛАНИРОВКИ ТЕРРИТОРИИ

Раздел 1. Проект планировки территории. Графическая часть

Тверская область
Калининский район

960-06-1356-69.1-ПП1.1

Том 1.1

Заместитель директора филиала по проектированию высокоскоростных магистралей В.А. Власов

Главный инженер проекта Е.М. Слонько

Москва 2022

Взам. инв.№

Подпись, дата

Инв. № подл.

Акционерное общество
«МОСГИПРОТРАНС»

Заказчик: «Гипротранспуть» - филиал АО «Росжелдорпроект»

Создание высокоскоростной железнодорожной магистрали Санкт-Петербург - Москва (участок Крюково (Алабушево) - Обухово)

Код ИП: 001.2021.10002535

Проект планировки территории и проект межевания территории для размещения объекта «Создание высокоскоростной железнодорожной магистрали Санкт-Петербург – Москва (участок Крюково (Алабушево) – Обухово)». 6 этап - Строительство участка Новая Тверь (вкл.) – Высоково (искл.)»

ПРОЕКТ ПЛАНИРОВКИ ТЕРРИТОРИИ
Раздел 1. Проект планировки территории. Графическая часть

Тверская область
Калининский район

960-06-1356-69.1-ПП1.1

Том 1.1

Главный инженер А.А. Щербаков

Начальник отдела планировки и межевания территории ОП СПб Р.В. Васильев

2022

Согласовано
Начальник ТО Корецкий А.А.
Взам. инв.№
Подп. и дата
Инв. № подл.

Документация по планировке территории (проект планировки территории и проект межевания территории) для размещения объекта «Создание высокоскоростной магистрали Санкт-Петербург – Москва (участок Крюково (Алабушево) – Обухово. Этап 6 «Строительство участка Новая Тверь ВСМ (вкл.) – Высоково ВСМ (искл.)»

СОСТАВ ПРОЕКТНЫХ МАТЕРИАЛОВ

Проект планировки территории

Раздел 1. Проект планировки территории. Графическая часть

№ тома	Состав материалов	Масштаб	Обозначение	Количество листов
1	2	3	4	5
Том 1.1	Чертёж красных линий. Чертёж границ зон планируемого размещения линейных объектов. Чертёж границ зон планируемого размещения линейных объектов, подлежащих реконструкции	1:2000	960-06-1356-69.1-ПП-1.1	18

Раздел 2. Положение о размещении линейных объектов

№ тома	Состав материалов	Обозначение
1	2	3
Том 1.2	Положение о размещении линейных объектов	960-06-1356-69.1-ПП1.2

Раздел 3. Материалы по обоснованию проекта планировки. Графическая часть

№ тома	Состав материалов	Масштаб	Обозначение	Количество листов
1	2	3	4	5
Том 1.3.1	Схема расположения элементов планировочной структуры	1:10000	960-06-1356-69.1-ПП1.3.1	4
Том 1.3.2	Схема использования территории в период подготовки проекта планировки территории	1:2000	960-06-1356-69.1-ПП1.3.2	18
Том 1.3.3	Схема организации улично-дорожной сети и движения транспорта	1:2000	960-06-1356-69.1-ПП1.3.3	18
Том 1.3.4	Схема вертикальной планировки территории, инженерной подготовки и инженерной защиты территории	1:2000	960-06-1356-69.1-ПП1.3.4	18
Том 1.3.5	Схема границ территорий объектов культурного наследия	1:2000	960-06-1356-69.1-ПП1.3.5	18
Том 1.3.6	Схема границ зон с особыми условиями использования территорий, особо охраняемых природных территорий, лесничеств	1:2000	960-06-1356-69.1-ПП1.3.6	18
Том 1.3.7	Схема границ территорий, подверженных риску возникновения чрезвычайных ситуаций природного и техногенного характера	1:2000	960-06-1356-69.1-ПП1.3.7	18
Том 1.3.8	Схема конструктивных и планировочных решений	1:2000	960-06-1356-69.1-ПП1.3.8	18

Раздел 4. Материалы по обоснованию проекта планировки. Пояснительная записка

№ тома	Состав материалов	Обозначение
1	2	3
Том 1.4	Материалы по обоснованию проекта планировки. Пояснительная записка	960-06-1356-69.1-ПП-1.4

СОДЕРЖАНИЕ

	Чертеж красных линий. Чертеж границ зон планируемого размещения линейных объектов. Чертеж границ зон планируемого размещения линейных объектов, подлежащих реконструкции в связи с изменением их местоположения (объединенный чертеж)	18

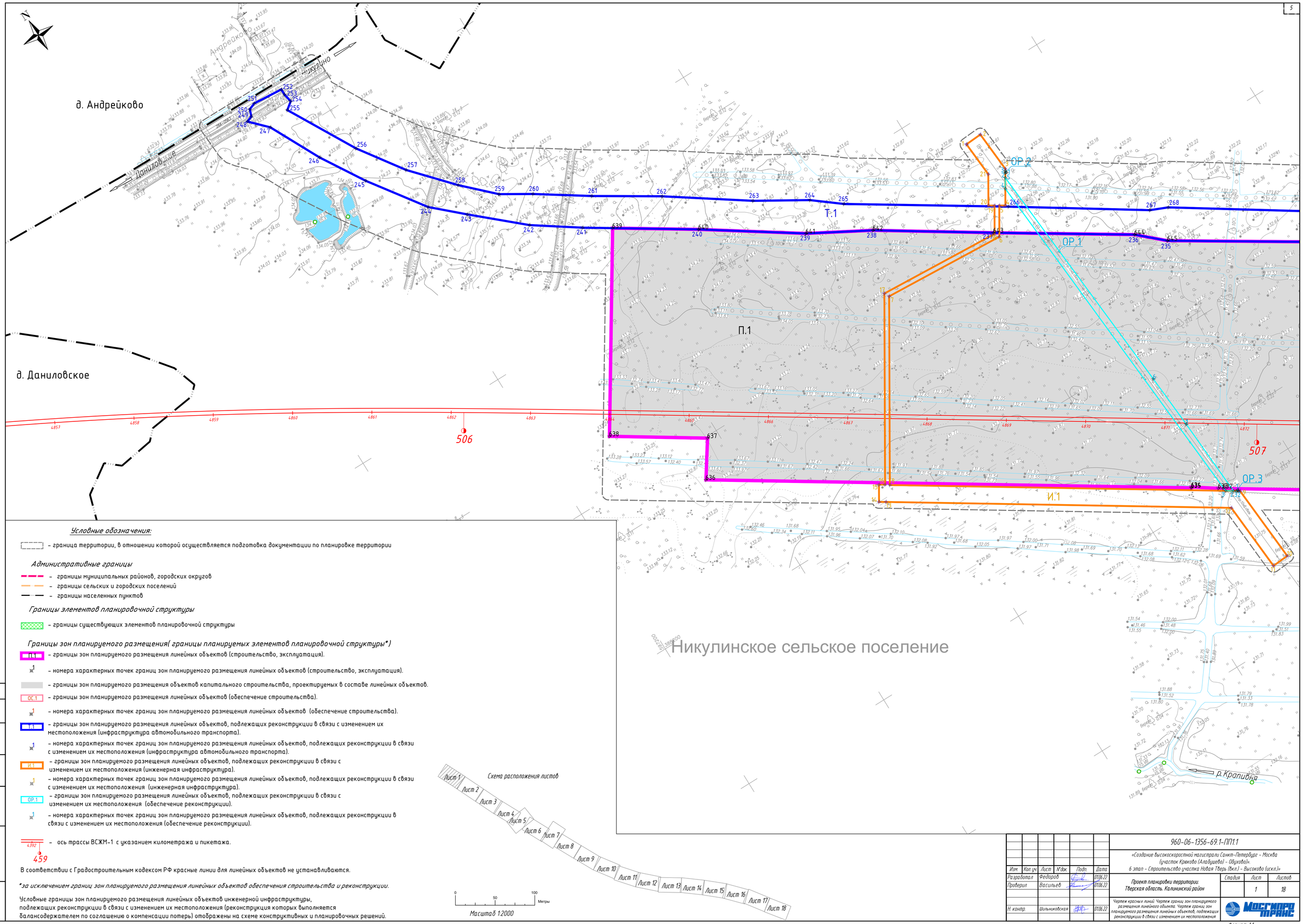

Условные обозначения:

– граница территории, в отношении которой осуществляется подготовка документации по планировке территории

Административные границы

– границы муниципальных районов, городских округов

– границы сельских и городских поселений

– границы населенных пунктов

Границы элементов планировочной структуры

– границы существующих элементов планировочной структуры

Границы зон планируемого размещения(границы планируемых элементов планировочной структуры)*

П.1 – границы зон планируемого размещения линейных объектов (строительство, эксплуатация).

– номера характерных точек границ зон планируемого размещения линейных объектов (строительство, эксплуатация).

– границы зон планируемого размещения объектов капитального строительства, проектируемых в составе линейных объектов.

ОС.1 – границы зон планируемого размещения линейных объектов (обеспечение строительства).

– номера характерных точек границ зон планируемого размещения линейных объектов (обеспечение строительства).

Т.1 – границы зон планируемого размещения линейных объектов, подлежащих реконструкции в связи с изменением их местоположения (инфраструктура автомобильного транспорта).

– номера характерных точек границ зон планируемого размещения линейных объектов, подлежащих реконструкции в связи с изменением их местоположения (инфраструктура автомобильного транспорта).

И.1 – границы зон планируемого размещения линейных объектов, подлежащих реконструкции в связи с изменением их местоположения (инженерная инфраструктура).

– номера характерных точек границ зон планируемого размещения линейных объектов, подлежащих реконструкции в связи с изменением их местоположения (инженерная инфраструктура).

ОР.1 – границы зон планируемого размещения линейных объектов, подлежащих реконструкции в связи с изменением их местоположения (обеспечение реконструкции).

– номера характерных точек границ зон планируемого размещения линейных объектов, подлежащих реконструкции в связи с изменением их местоположения (обеспечение реконструкции).

4392 459 – ось трассы ВСЖМ-1 с указанием километража и пикетажа.

В соответствии с Градостроительным кодексом РФ красные линии для линейных объектов не устанавливаются.

**за исключением границ зон планируемого размещения линейных объектов обеспечения строительства и реконструкции.*

Условные границы зон планируемого размещения линейных объектов инженерной инфраструктуры, подлежащих реконструкции в связи с изменением их местоположения (реконструкция которых выполняется балансодержателем по соглашению о компенсации потерь) отображены на схеме конструктивных и планировочных решений.

Схема расположения листов

0 50 100 Метры

Масштаб 1:2000

Согласовано

Взам. инв. №

Подп. и дата

Инв. № подл.

Изм.	Кол. уч.	Лист	№док.	Подп.	Дата
Разработал		Федоров			01.06.22
Проверил		Васильев			01.06.22
Н. контр.		Шильниковская			01.06.22

960-06-1356-69.1-ППТ.1

«Создание высокоскоростной магистрали Санкт-Петербург – Москва (участок Крюково (Аладушево) – Обухово)».
6 этап – Строительство участка Новая Тверь (искл.) – Высоково (искл.)»

Проект планировки территории. Тверская область. Калининский район

Стадия	Лист	Листов
	1	18

Чертеж красных линий. Чертеж границ зон планируемого размещения линейного объекта. Чертеж границ зон планируемого размещения линейных объектов, подлежащих реконструкции в связи с изменением их местоположения

Мосгипротранс

Формат А1

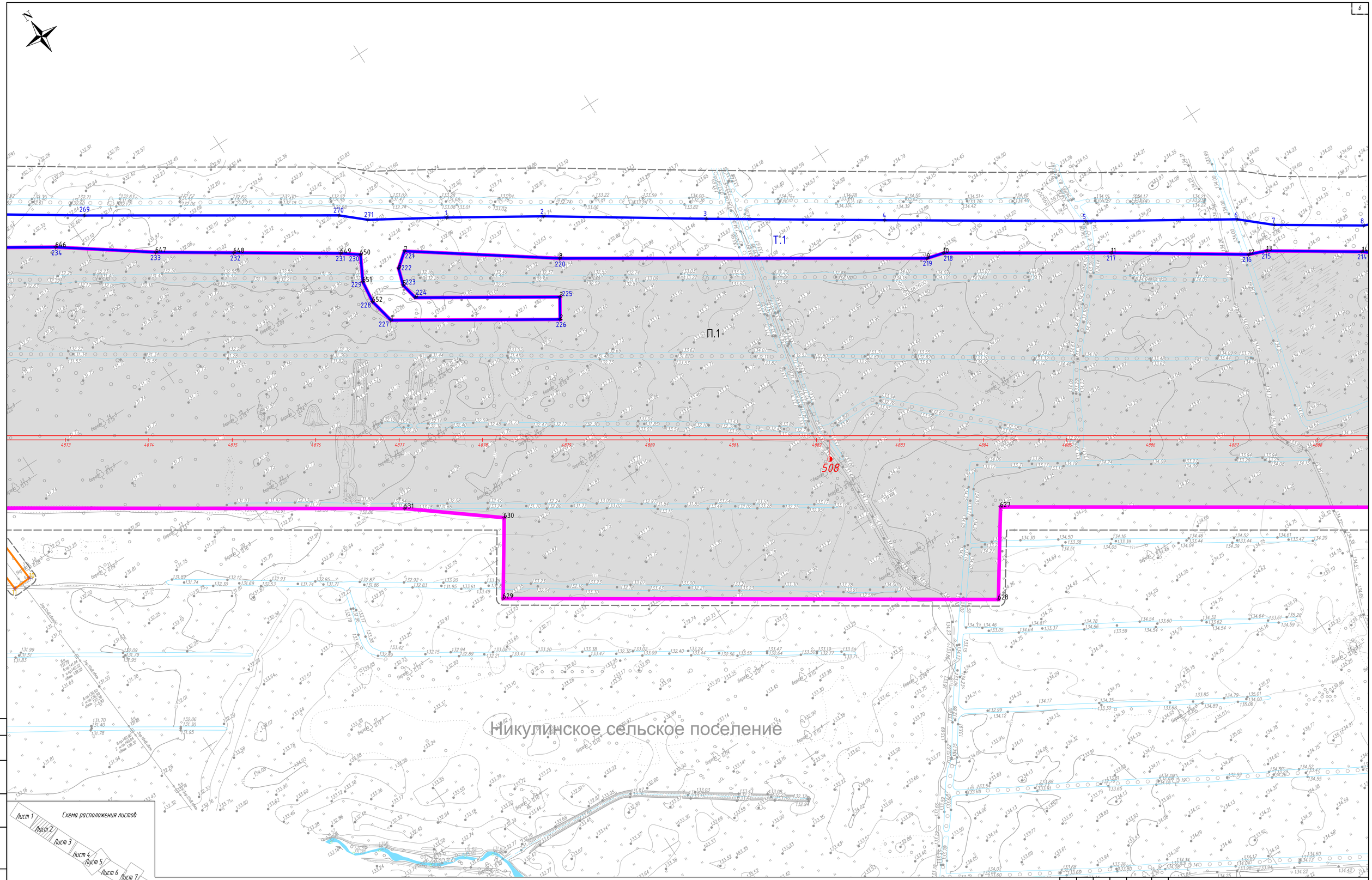

Схема расположения листов

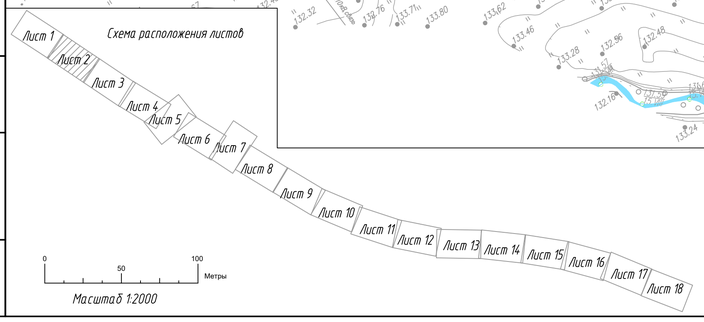

Масштаб 1:2000

Согласовано

Взам. инв. №

Подп. и дата

Инв. № подл.

Изм.	Кол. уч.	Лист	№док.	Подп.	Дата
Разработал		Федоров			01.06.22
Проверил		Васильев			01.06.22
Н. контр.		Шильникобская			01.06.22

960-06-1356-69.1-ППТ1.1

«Создание высокоскоростной магистрали Санкт-Петербург – Москва (участок Крюково (Ладушево) – Обухово)».
6 этап – Строительство участка Новая Тверь (вкл.) – Высоково (искл.)»

Проект планировки территории.
Тверская область. Калининский район

Стадия	Лист	Листов
	2	18

Чертеж красных линий. Чертеж границ зон планируемого размещения линейного объекта. Чертеж границ зон планируемого размещения линейных объектов, подлежащих реконструкции в связи с изменением их местоположения

МОСГИПРОТРАНС

Формат А1

д. Куково

Т.1

ОС.1

П.1

509

510

Никулинское сельское поселение

Схема расположения листов

Лист 1 Лист 2 Лист 3 Лист 4 Лист 5 Лист 6 Лист 7 Лист 8 Лист 9 Лист 10 Лист 11 Лист 12 Лист 13 Лист 14 Лист 15 Лист 16 Лист 17 Лист 18

0 50 100 Метры

Масштаб 1:2000

Согласовано

Взам. инв. №

Подп. и дата

Инв. № подл.

Изм.	Кол. уч.	Лист	№док.	Подп.	Дата
Разработал		Федоров			01.06.22
Проверил		Васильев			01.06.22
Н. контр.		Шильнжовская			01.06.22

960-06-1356-69.1-ППТ1.1

«Создание высокоскоростной магистрали Санкт-Петербург – Москва (участок Крюково (Аладушево) – Обухово)».
6 этап – Строительство участка Новая Тверь (искл.) – Высоково (искл.)»

Проект планировки территории.
Тверская область. Калининский район

Стадия	Лист	Листов
	3	18

Чертеж красных линий. Чертеж границ зон планируемого размещения линейного объекта. Чертеж границ зон планируемого размещения линейных объектов, подлежащих реконструкции в связи с изменением их местоположения

Мосинжпроект

Формат А1

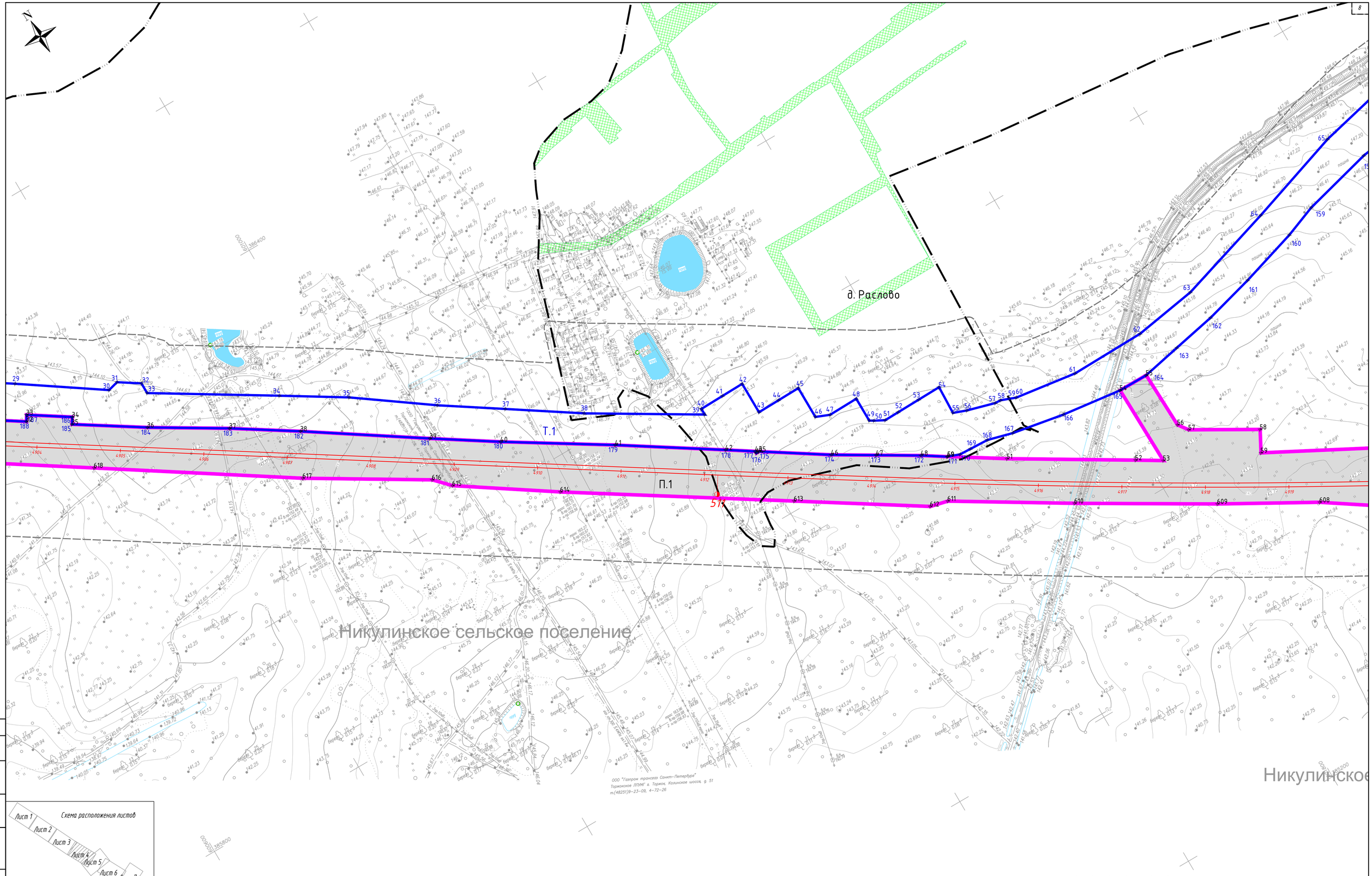

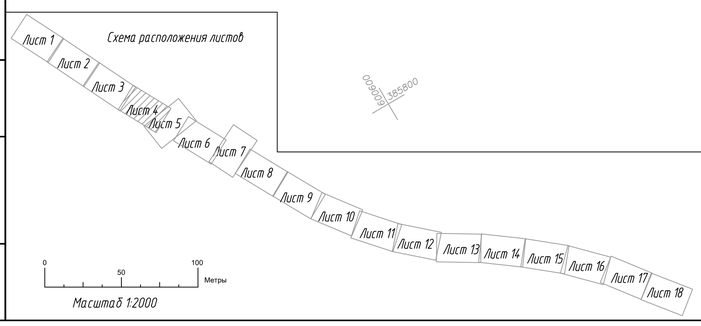

Изм.	Кол. уч.	Лист	№док.	Подп.	Дата
Разработал		Федоров			01.06.22
Проверил		Васильев			01.06.22
Н. контр.		Шильниковская			01.06.22

960-06-1356-69.1-ПП1.1

«Создание высокоскоростной магистрали Санкт-Петербург – Москва (участок Крюково (Алабушево) – Обухово)».
6 этап – Строительство участка Новая Тверь (вкл.) – Высоково (искл.)»

Проект планировки территории. Тверская область. Калининский район

Стадия	Лист	Листов
	4	18

Чертеж красных линий. Чертеж границ зон планируемого размещения линейного объекта. Чертеж границ зон планируемого размещения линейных объектов, подлежащих реконструкции в связи с изменением их местоположения

МОСГИПРОТРАНС

Формат А1

Согласовано

Взам. инв. №

Подп. и дата

Инв. № подл.

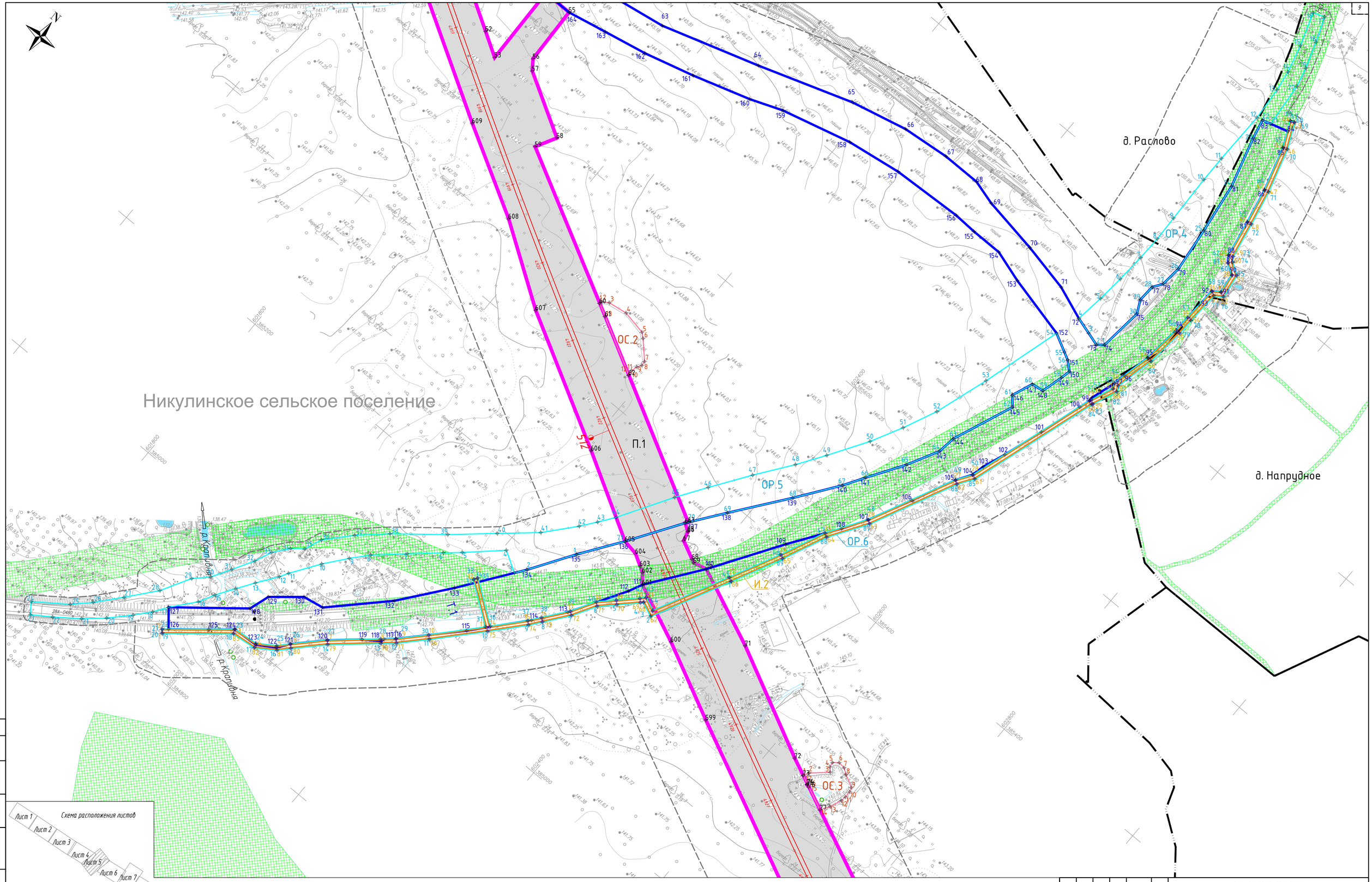

Изм.	Кол. уч.	Лист	№ док.	Подп.	Дата
Разработал		Федоров			01.06.22
Проверил		Васильев			01.06.22
Н. контр.		Шильниковская			01.06.22

960-06-1356-69.1-ПП1.1

«Создание высокоскоростной магистрали Санкт-Петербург – Москва (участок Крюково (Алабушево) – Обухово)».
6 этап – Строительство участка Новая Тверь (вкл.) – Высоково (искл.)»

Проект планировки территории. Тверская область. Калининский район

Стадия	Лист	Листов
	5	18

Чертеж красных линий. Чертеж границ зон планируемого размещения линейного объекта. Чертеж границ зон планируемого размещения линейных объектов, подлежащих реконструкции в связи с изменением их местоположения

МОСГИПРОТРАНС

Формат А1

Согласовано

Взам. инв. №

Подп. и дата

Инв. № подл.

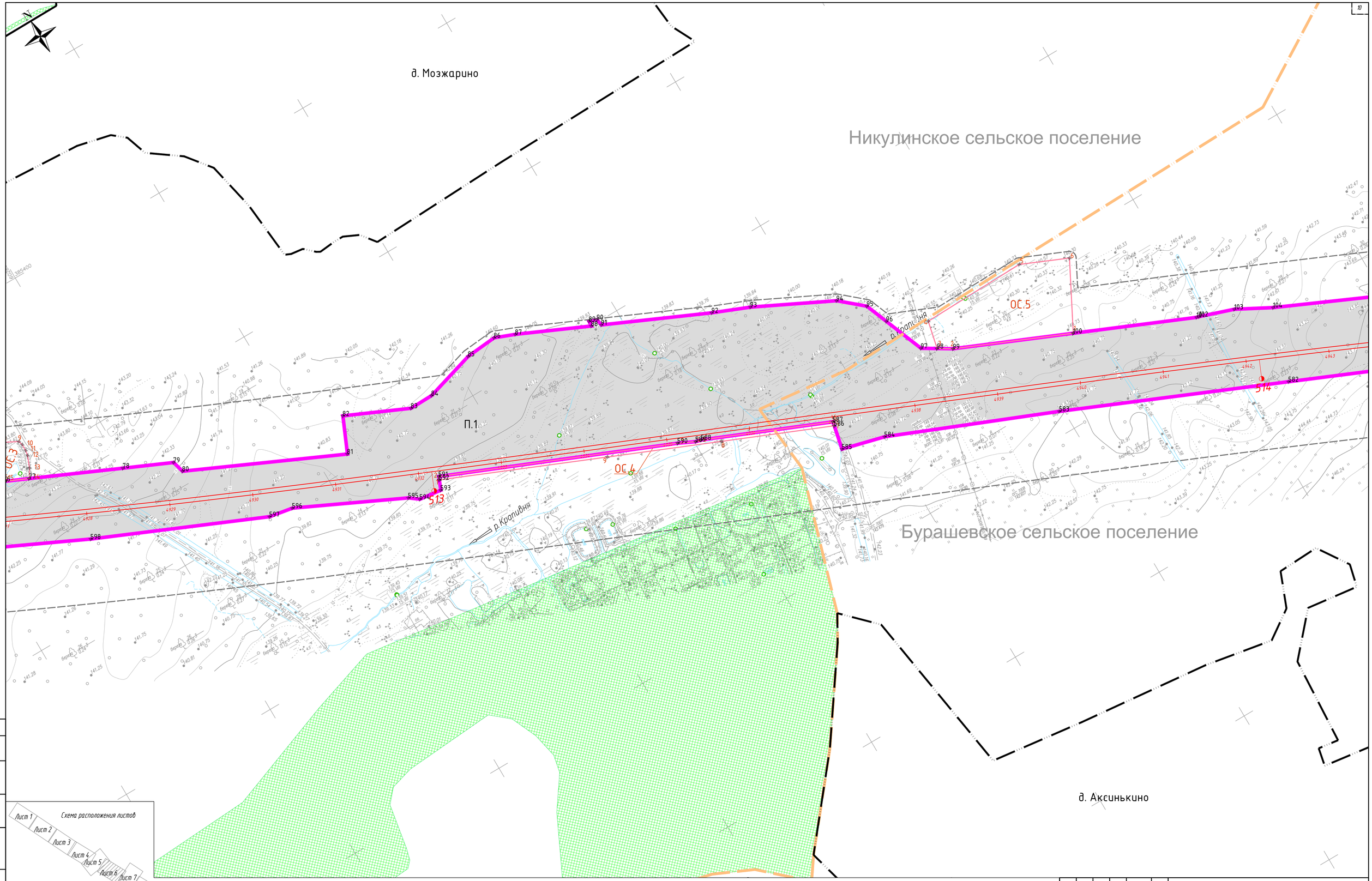

Изм.	Кол.уч.	Лист	№док.	Подп.	Дата
Разработал		Федоров			01.06.22
Проверил		Васильев			01.06.22
Н. контр.		Шильниковская			01.06.22

960-06-1356-69.1-ПП1.1

«Создание высокоскоростной магистрали Санкт-Петербург - Москва (участок Крюково (Алабушево) - Обуховo)».
6 этап - Строительство участка Новая Тверь (вкл.) - Высоково (искл.)»

Проект планировки территории. Тверская область. Калининский район

Стадия	Лист	Листов
	6	18

Чертеж красных линий. Чертеж границ зон планируемого размещения линейного объекта. Чертеж границ зон планируемого размещения линейных объектов, подлежащих реконструкции в связи с изменением их местоположения

МОСГИПРОТРАНС

Формат А1

Согласовано

Взам. инв. №

Подп. и дата

Инв. № подл.

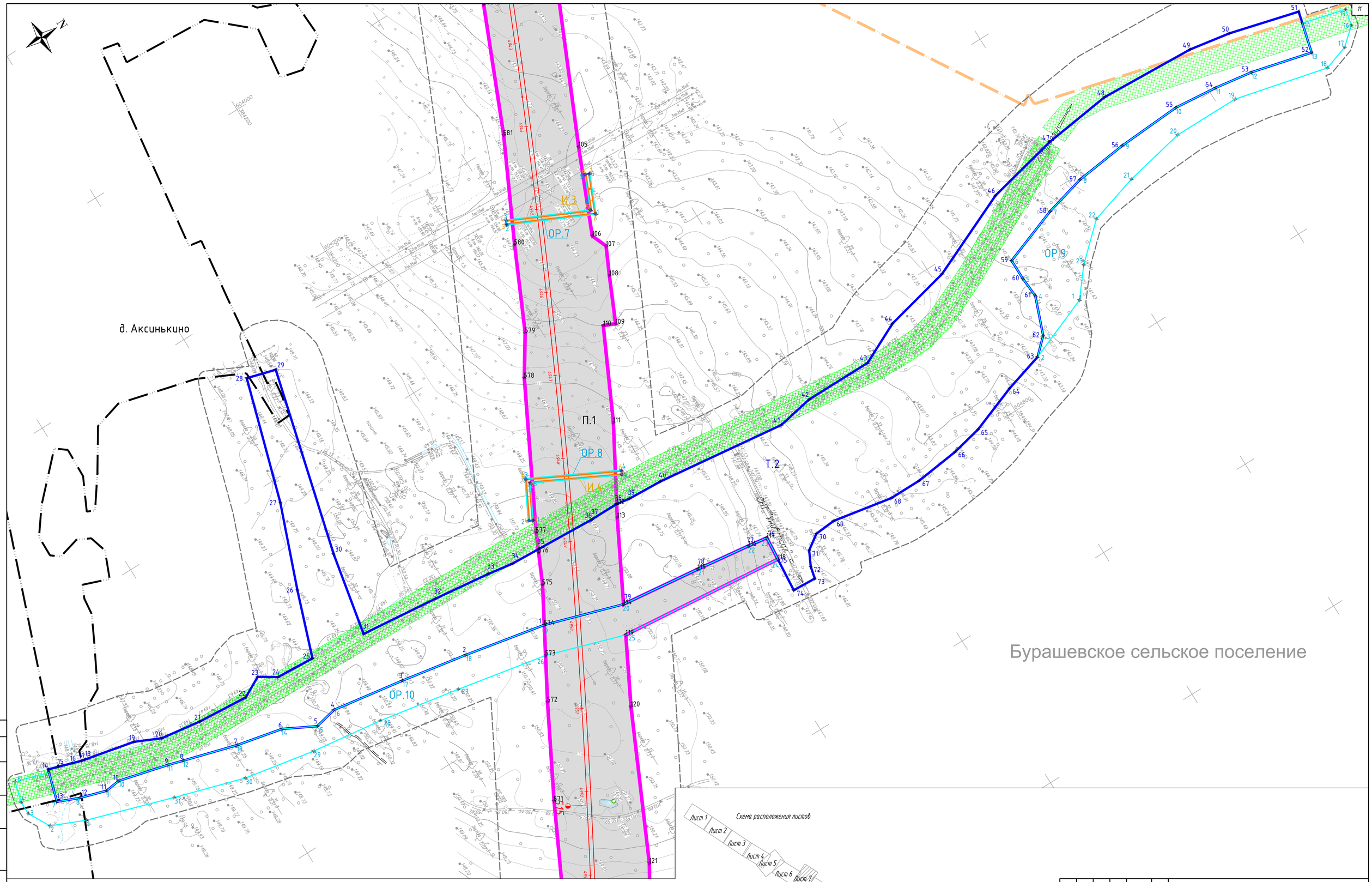

Изм.	Кол.уч.	Лист	№док.	Подп.	Дата
Разработал		Федоров			01.06.22
Проверил		Васильев			01.06.22
Н. контр.		Шильниковская			01.06.22

960-06-1356-69.1-ППТ1.1

«Создание высокоскоростной магистрали Санкт-Петербург – Москва (участок Крюково (Алабушево) – Обухово)».
6 этап – Строительство участка Новая Тверь (вкл.) – Высоково (искл.)»

Проект планировки территории.
Тверская область. Калининский район

Стадия	Лист	Листов
	7	18

Чертеж красных линий. Чертеж границ зон планируемого размещения линейного объекта. Чертеж границ зон планируемого размещения линейных объектов, подлежащих реконструкции в связи с изменением их местоположения

Мосгипротранс

Согласовано

Взам. инв. №

Подп. и дата

Инв. № подл.

Формат А1



Согласовано

Взам. инв. №

Подп. и дата

Инв. № подл.

Изм.	Кол. уч.	Лист	№док.	Подп.	Дата
Разработал		Федоров			01.06.22
Проверил		Васильев			01.06.22
Н. контр.		Шильниковская			01.06.22

960-06-1356-69.1-ППТ1.1

«Создание высокоскоростной магистрали Санкт-Петербург – Москва (участок Крюково (Аладушево) – Обухово)».
6 этап – Строительство участка Новая Тверь (искл.) – Высоково (искл.)»

Проект планировки территории. Тверская область. Калининский район

Стадия	Лист	Листов
	8	18

Чертеж красных линий. Чертеж границ зон планируемого размещения линейного объекта. Чертеж границ зон планируемого размещения линейных объектов, подлежащих реконструкции в связи с изменением их местоположения

МОСГИПРОТРАНС

Формат А1



Схема расположения листов

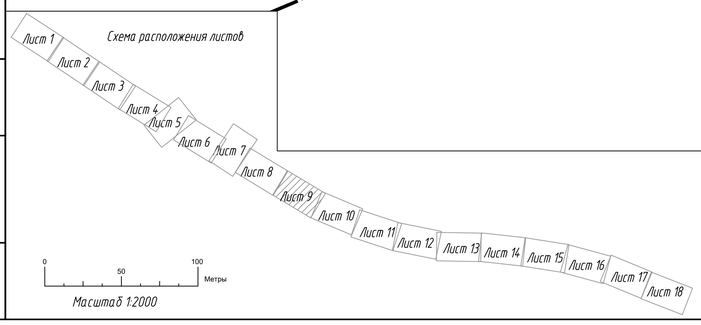

0 50 100 Метры

Масштаб 1:2000

Согласовано

Взам. инв. №

Подп. и дата

Инв. № подл.

Изм.	Кол. уч.	Лист	№док.	Подп.	Дата
Разработал		Федоров			01.06.22
Проверил		Васильев			01.06.22
Н. контр.		Шильниковская			01.06.22

960-06-1356-69.1-ППТ1.1

«Создание высокоскоростной магистрали Санкт-Петербург – Москва (участок Крюково (Ладышево) – Обухово)».
6 этап – Строительство участка Новая Тверь (Вкл.) – Высоково (искл.)»

Проект планировки территории.
Тверская область. Калининский район

Стадия	Лист	Листов
	9	18

Чертеж красных линий. Чертеж границ зон планируемого размещения линейного объекта. Чертеж границ зон планируемого размещения линейных объектов, подлежащих реконструкции в связи с изменением их местоположения

МОСГИПРОТРАНС

Формат А1

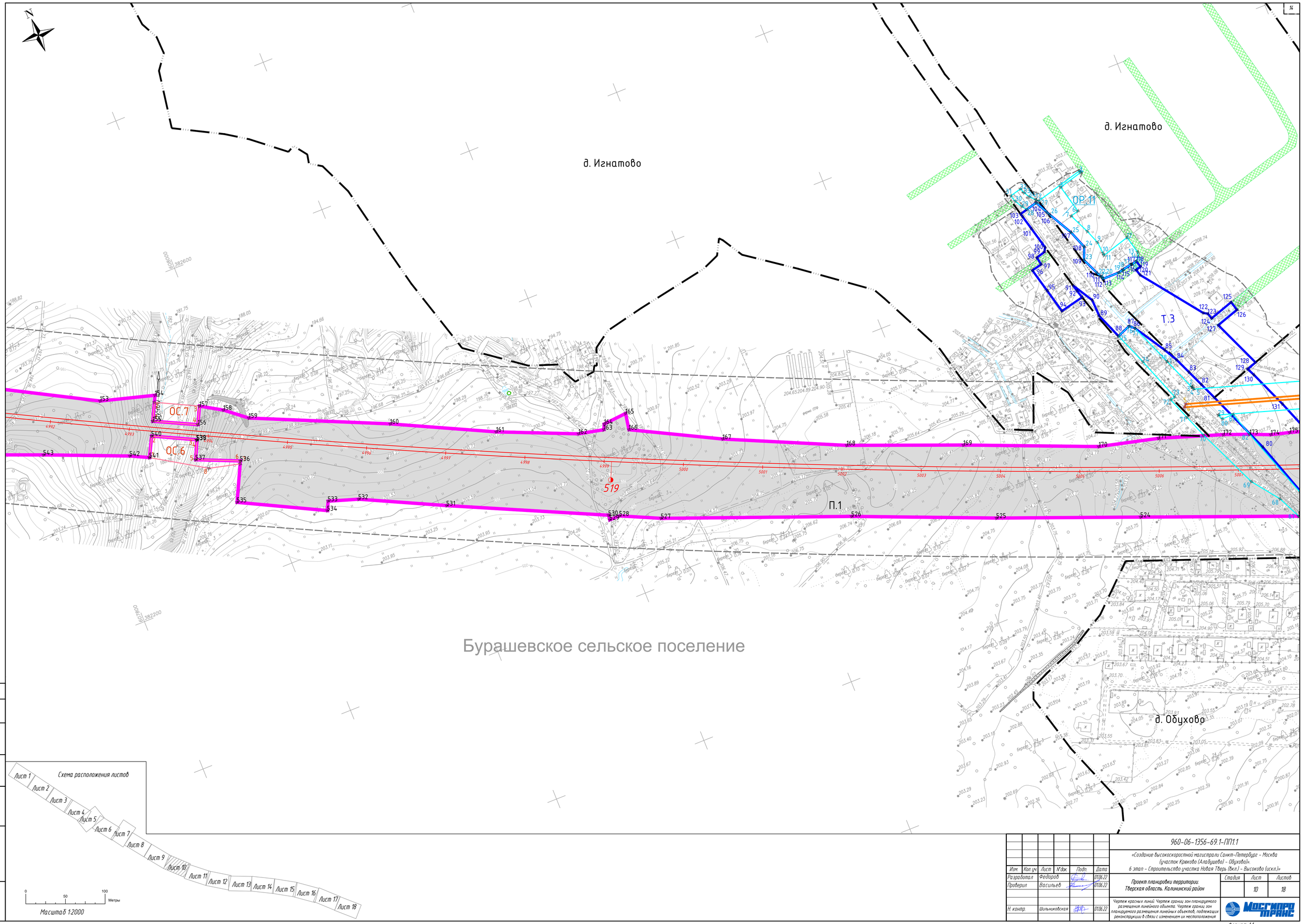

Схема расположения листов

Лист 1 Лист 2 Лист 3 Лист 4 Лист 5 Лист 6 Лист 7 Лист 8 Лист 9 Лист 10 Лист 11 Лист 12 Лист 13 Лист 14 Лист 15 Лист 16 Лист 17 Лист 18

0 50 100 Метры

Масштаб 1:2000

Согласовано

Взам. инв. №

Подп. и дата

Инв. № подл.

Изм.	Кол. уч.	Лист	№док.	Подп.	Дата
Разработал		Федоров			01.06.22
Проверил		Васильев			01.06.22
Н. контр.		Шильниковская			01.06.22

960-06-1356-69.1-ППТ1.1

«Создание высокоскоростной магистрали Санкт-Петербург – Москва (участок Крюково (Аладушево) – Обухово)».
6 этап – Строительство участка Новая Тверь (искл.) – Высоково (искл.)»

Проект планировки территории. Тверская область. Калининский район

Стадия	Лист	Листов
	10	18

Чертеж красных линий. Чертеж границ зон планируемого размещения линейного объекта. Чертеж границ зон планируемого размещения линейных объектов, подлежащих реконструкции в связи с изменением их местоположения

Мосгипротранс

Формат А1

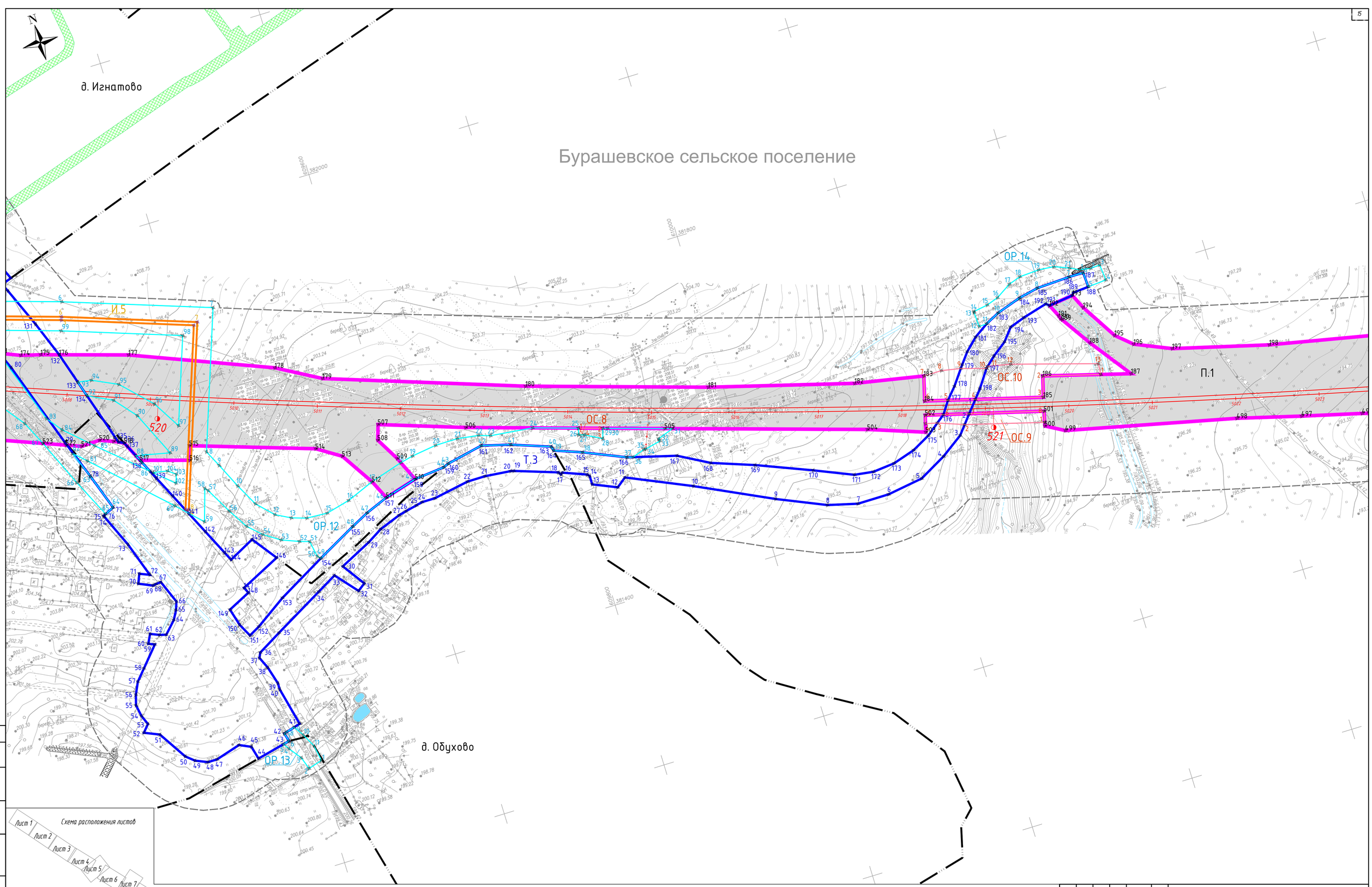

Схема расположения листов

Лист 1 Лист 2 Лист 3 Лист 4 Лист 5 Лист 6 Лист 7 Лист 8 Лист 9 Лист 10 Лист 11 Лист 12 Лист 13 Лист 14 Лист 15 Лист 16 Лист 17 Лист 18

0 50 100 Метры

Масштаб 1:2000

Согласовано

Взам. инв. №

Подп. и дата

Инв. № подл.

Изм.	Кол. уч.	Лист	№док.	Подп.	Дата
Разработал		Федоров			01.06.22
Проверил		Васильев			01.06.22
Н. контр.		Шильниковская			01.06.22

960-06-1356-69.1-ПП1.1

«Создание высокоскоростной магистрали Санкт-Петербург – Москва (участок Крюково (Аладушево) – Обухово)».
6 этап – Строительство участка Новая Тверь (вкл.) – Высоково (искл.)»

Проект планировки территории. Тверская область. Калининский район

Стадия	Лист	Листов
	11	18

Чертеж красных линий. Чертеж границ зон планируемого размещения линейного объекта. Чертеж границ зон планируемого размещения линейных объектов, подлежащих реконструкции в связи с изменением их местоположения

МОСГИПРОТРАНС

Формат А1



Схема расположения листов

Лист 1 Лист 2 Лист 3 Лист 4 Лист 5 Лист 6 Лист 7 Лист 8 Лист 9 Лист 10 Лист 11 Лист 12 Лист 13 Лист 14 Лист 15 Лист 16 Лист 17 Лист 18

0 50 100 Метры

Масштаб 1:2000

Согласовано

Взам. инв. №

Подп. и дата

Инв. № подл.

					960-06-1356-69.1-ППТ1.1
					«Создание высокоскоростной магистрали Санкт-Петербург – Москва (участок Крюково (Аладушево) – Обухово)». 6 этап – Строительство участка Новая Тверь (вкл.) – Высоково (искл.)»
Изм.	Кол.уч.	Лист	№док.	Подп.	Дата
Разработал		Федоров			01.06.22
Проверил		Васильев			01.06.22
Н. контр.		Шильниковская			01.06.22

Проект планировки территории. Тверская область. Калининский район

Стадия	Лист	Листов
	12	18

Чертеж красных линий. Чертеж границ зон планируемого размещения линейного объекта. Чертеж границ зон планируемого размещения линейных объектов, подлежащих реконструкции в связи с изменением их местоположения

МОСГИПРОТРАНС

Формат А1

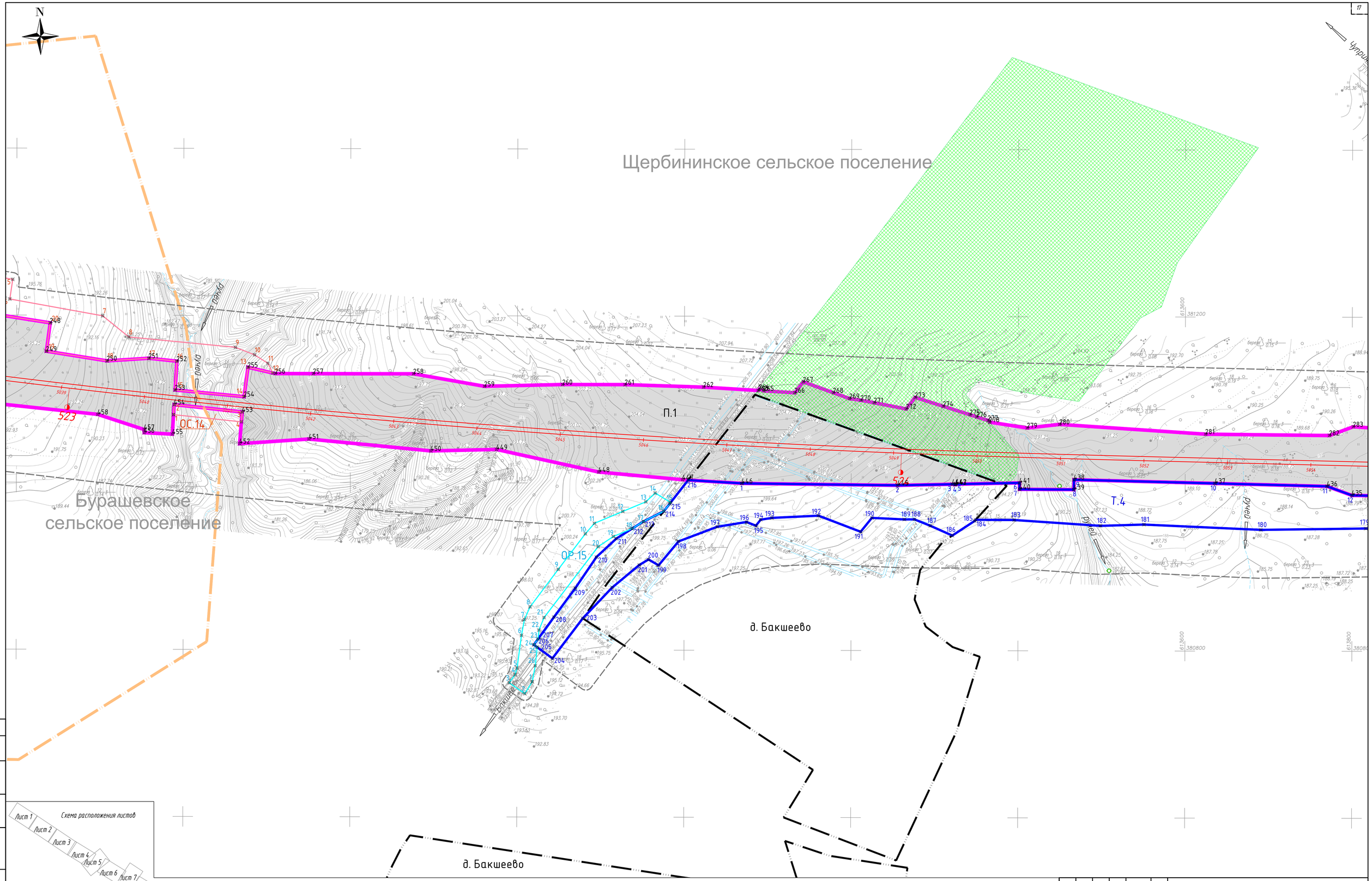

Изм.	Кол.уч.	Лист	№док.	Подп.	Дата
Разработал		Федоров			01.06.22
Проверил		Васильев			01.06.22
Н. контр.		Шильниковская			01.06.22

960-06-1356-69.1-ПП1.1

«Создание высокоскоростной магистрали Санкт-Петербург – Москва (участок Крюково (Алабушево) – Обухово)».
6 этап – Строительство участка Новая Тверь (вкл.) – Высоково (искл.)»

Проект планировки территории.
Тверская область. Калининский район

Стадия	Лист	Листов
	13	18

Чертеж красных линий. Чертеж границ зон планируемого размещения линейного объекта. Чертеж границ зон планируемого размещения линейных объектов, подлежащих реконструкции в связи с изменением их местоположения

МОСГИПРОТРАНС

Формат А1

Согласовано

Взам. инв. №

Подп. и дата

Инв. № подл.

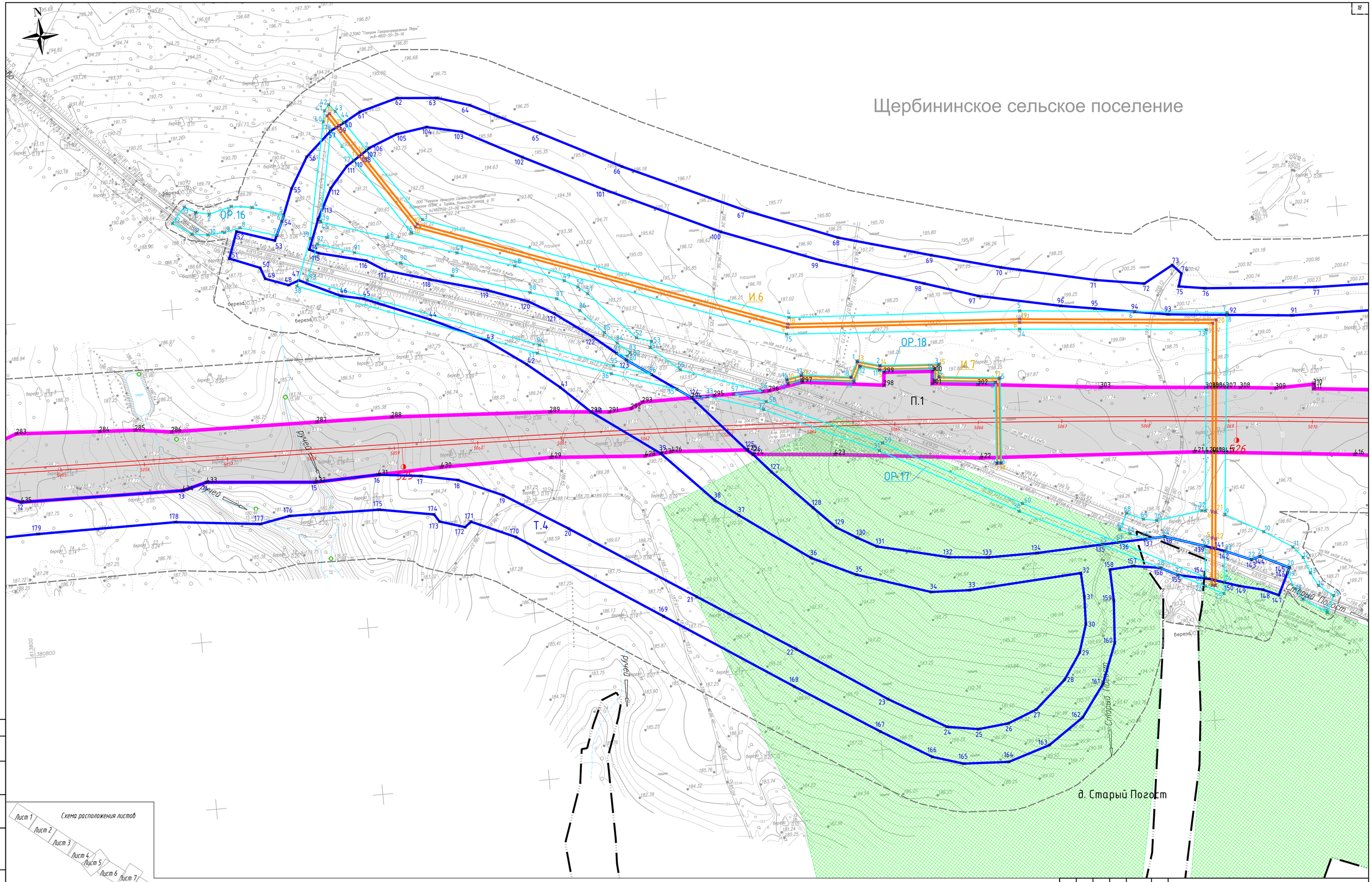

Схема расположения листов

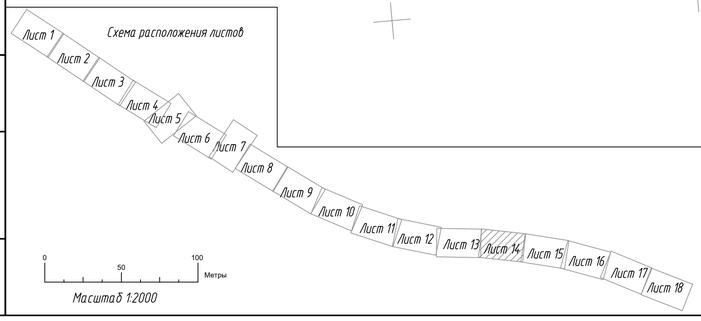

Масштаб 1:2000

Изм.	Кол. уч.	Лист	№ док.	Подп.	Дата
Разработал		Федоров			01.06.22
Проверил		Васильев			01.06.22
Н. контр.		Шильниковская			01.06.22

960-06-1356-69.1-ПП1.1

«Создание высокоскоростной магистрали Санкт-Петербург – Москва (участок Крюково (Алабушево) – Обухово)».
6 этап – Строительство участка Новая Тверь (вкл.) – Высоково (искл.)»

Проект планировки территории. Тверская область. Калининский район

Стадия	Лист	Листов
	14	18

Чертеж красных линий. Чертеж границ зон планируемого размещения линейного объекта. Чертеж границ зон планируемого размещения линейных объектов, подлежащих реконструкции в связи с изменением их местоположения

МОСГИПРОТРАНС

Формат А1

Согласовано

Взам. инв. №

Подп. и дата

Инв. № подл.

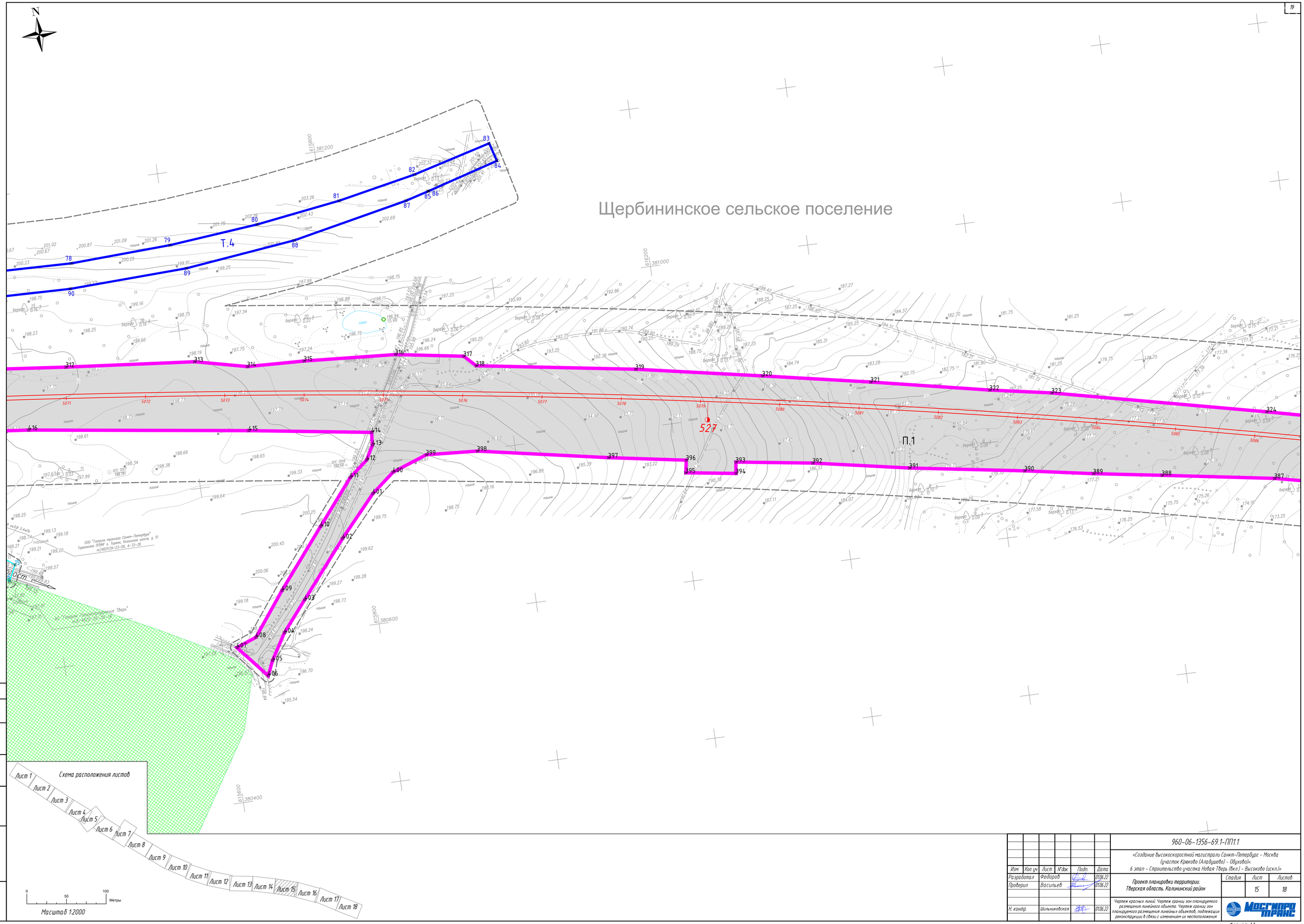

Согласовано

Взам. инв. №

Подп. и дата

Инв. № подл.

Изм.	Кол.уч.	Лист	№док.	Подп.	Дата
Разработал		Федоров			01.06.22
Проверил		Васильев			01.06.22
Н. контр.		Шильниковская			01.06.22

960-06-1356-69.1-ПП1.1

«Создание высокоскоростной магистрали Санкт-Петербург – Москва (участок Крюково (Алабушево) – Обухово)».
6 этап – Строительство участка Новая Тверь (вкл.) – Высоково (искл.)»

Проект планировки территории.
Тверская область. Калининский район

Стадия	Лист	Листов
	15	18

Чертеж красных линий. Чертеж границ зон планируемого размещения линейного объекта. Чертеж границ зон планируемого размещения линейных объектов, подлежащих реконструкции в связи с изменением их местоположения

МОСГИПРОТРАНС

Формат А1



Схема расположения листов

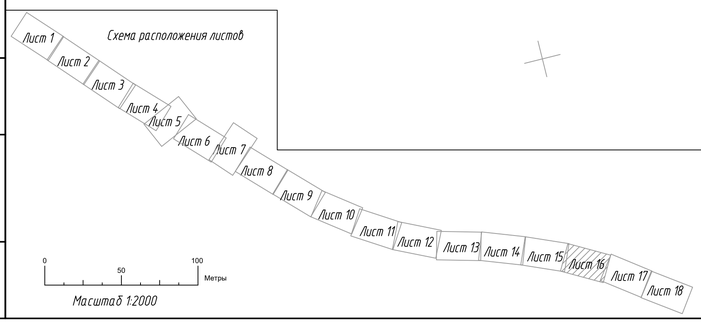

0 50 100 Метры

Масштаб 1:2000

Согласовано

Взам. инв. №

Подп. и дата

Инв. № подл.

Изм.	Кол. уч.	Лист	№док.	Подп.	Дата
Разработал		Федоров			01.06.22
Проверил		Васильев			01.06.22
Н. контр.		Шильниковская			01.06.22

960-06-1356-69.1-ППТ1.1

«Создание высокоскоростной магистрали Санкт-Петербург – Москва (участок Крюково (Аладушево) – Обухово)».
6 этап – Строительство участка Новая Тверь (вкл.) – Высоково (искл.)»

Проект планировки территории.
Тверская область. Калининский район

Стадия	Лист	Листов
	16	18

Чертеж красных линий. Чертеж границ зон планируемого размещения линейного объекта. Чертеж границ зон планируемого размещения линейных объектов, подлежащих реконструкции в связи с изменением их местоположения

Мосгипротранс

Формат А1

д. Миснево

ж.д. станция Кузьминка

Эммаусское сельское поселение

Щербининское сельское поселение

П.1

П.2

530

Схема расположения листов

Лист 1 Лист 2 Лист 3 Лист 4 Лист 5 Лист 6 Лист 7 Лист 8 Лист 9 Лист 10 Лист 11 Лист 12 Лист 13 Лист 14 Лист 15 Лист 16 Лист 17 Лист 18

0 50 100 Метры

Масштаб 1:2000

Согласовано

Взам. инв. №

Подп. и дата

Инв. № подл.

					960-06-1356-69.1-ППТ1.1
					«Создание высокоскоростной магистрали Санкт-Петербург – Москва (участок Крюково (Аладушево) – Обухово)». 6 этап – Строительство участка Новая Тверь (вкл.) – Высоково (искл.)»
Изм.	Кол.уч.	Лист	№док.	Подп.	Дата
Разработал		Федоров			01.06.22
Проверил		Васильев			01.06.22
Н. контр.		Шильниковская			01.06.22

Проект планировки территории. Тверская область. Калининский район

Стадия	Лист	Листов
	17	18

Чертеж красных линий. Чертеж границ зон планируемого размещения линейного объекта. Чертеж границ зон планируемого размещения линейных объектов, подлежащих реконструкции в связи с изменением их местоположения

МОСГИПРОТРАНС

Формат А1

д. Полукарпово

Городенское сельское поселение

Эммаусское сельское поселение

Щербининское сельское поселение

ручей

П.1

П.2

531

532

ООО "Газпром трансгаз Санкт-Петербург"
Торжокское ЛПУМГ г. Торжок, Калининское шоссе д. 91
тел.(48251)9-23-09, 4-72-26

Схема расположения листов

Лист 1 Лист 2 Лист 3 Лист 4 Лист 5 Лист 6 Лист 7 Лист 8 Лист 9 Лист 10 Лист 11 Лист 12 Лист 13 Лист 14 Лист 15 Лист 16 Лист 17 Лист 18

0 50 100 Метры

Масштаб 1:2000

Согласовано

Взам. инв. №

Подп. и дата

Инв. № подл.

Изм	Кол. уч.	Лист	№док.	Подп.	Дата
Разработал		Федоров			01.06.22
Проверил		Васильев			01.06.22
Н. контр.		Шильняковская			01.06.22

960-06-1356-69.1-ППТ1.1

«Создание высокоскоростной магистрали Санкт-Петербург – Москва (участок Крюково (Аладушево) – Обухово)».
6 этап – Строительство участка Новая Тверь (вкл.) – Высоково (искл.)»

Проект планировки территории. Тверская область. Калининский район

Стадия	Лист	Листов
	18	18

Чертеж красных линий. Чертеж границ зон планируемого размещения линейного объекта. Чертеж границ зон планируемого размещения линейных объектов, подлежащих реконструкции в связи с изменением их местоположения

МОСГИПРОТРАНС

Формат А1

АО «РОСЖЕЛДОРПРОЕКТ»

Институт по проектированию инженерных сооружений и промышленных предприятий путевого хозяйства и геологическим изысканиям «Гипротранспуть» - филиал АО «Росжелдорпроект»

Заказчик ДКРС ОАО «РЖД»

Создание высокоскоростной железнодорожной магистрали Санкт-Петербург - Москва (участок Крюково (Алабушево) - Обухово)

Код ИП: 001.2021.10002535

Проект планировки территории и проект межевания территории для размещения объекта «Создание высокоскоростной железнодорожной магистрали Санкт-Петербург – Москва (участок Крюково (Алабушево) – Обухово)». 6 этап - Строительство участка Новая Тверь (вкл.) – Высоково (искл.)»

ПРОЕКТ ПЛАНИРОВКИ ТЕРРИТОРИИ

Раздел 2. Положение о размещении линейных объектов

Тверская область
Калининский район

960-06-1356-69.1-ПП1.2

Том 1.2

Москва 2022

АО «РОСЖЕЛДОРПРОЕКТ»

Институт по проектированию инженерных сооружений и промышленных предприятий путевого хозяйства и геологическим изысканиям «Гипротранспуть» - филиал АО «Росжелдорпроект»

Заказчик ДКРС ОАО «РЖД»

Создание высокоскоростной железнодорожной магистрали Санкт-Петербург - Москва (участок Крюково (Алабушево) - Обухово)

Код ИП: 001.2021.10002535

Проект планировки территории и проект межевания территории для размещения объекта «Создание высокоскоростной железнодорожной магистрали Санкт-Петербург – Москва (участок Крюково (Алабушево) – Обухово)». 6 этап - Строительство участка Новая Тверь (вкл.) – Высоково (искл.)»

ПРОЕКТ ПЛАНИРОВКИ ТЕРРИТОРИИ

Раздел 2. Положение о размещении линейных объектов

Тверская область
Калининский район

960-06-1356-69.1-ПП1.2

Том 1.2

Заместитель директора филиала по проектированию высокоскоростных магистралей В.А. Власов

Главный инженер проекта Е.М. Слонько

Москва 2022

Взам. инв.№

Подпись, дата

Инв. № подл.

Акционерное общество
«МОСГИПРОТРАНС»

Заказчик: «Гипротранспуть» - филиал АО «Росжелдорпроект»

Создание высокоскоростной железнодорожной магистрали Санкт-Петербург - Москва (участок Крюково (Алабушево) - Обухово)

Код ИП: 001.2021.10002535

Проект планировки территории и проект межевания территории для размещения объекта «Создание высокоскоростной железнодорожной магистрали Санкт-Петербург – Москва (участок Крюково (Алабушево) – Обухово)». 6 этап - Строительство участка Новая Тверь (вкл.) – Высоково (искл.)»

ПРОЕКТ ПЛАНИРОВКИ ТЕРРИТОРИИ
Раздел 2. Положение о размещении линейных объектов

Тверская область
Калининский район

960-06-1356-69.1-ПП1.2

Том 1.2

Главный инженер А.А. Щербаков

Начальник отдела планировки и межевания территории ОП СПб Р.В. Васильев

2022

Согласовано
Начальник ТО Корецкий А.А.
Взам. инв.№
Подп. и дата
Инв. № подл.

СОДЕРЖАНИЕ

СОСТАВ ПРОЕКТНЫХ МАТЕРИАЛОВ 5

ВВЕДЕНИЕ 8

1. НАИМЕНОВАНИЕ, ОСНОВНЫЕ ХАРАКТЕРИСТИКИ (КАТЕГОРИЯ, ПРОТЯЖЕННОСТЬ, ПРОЕКТНАЯ МОЩНОСТЬ, ПРОПУСКНАЯ СПОСОБНОСТЬ, ГРУЗОНАПРЯЖЕННОСТЬ, ИНТЕНСИВНОСТЬ ДВИЖЕНИЯ) И НАЗНАЧЕНИЕ ПЛАНИРУЕМЫХ ДЛЯ РАЗМЕЩЕНИЯ ЛИНЕЙНЫХ ОБЪЕКТОВ, А ТАКЖЕ ЛИНЕЙНЫХ ОБЪЕКТОВ, ПОДЛЕЖАЩИХ РЕКОНСТРУКЦИИ В СВЯЗИ С ИЗМЕНЕНИЕМ ИХ МЕСТОПОЛОЖЕНИЯ 14

1.1. Характеристика и основные параметры планируемых для размещения линейных объектов: наименование, категория, протяженность, проектная мощность, пропускная способность, грузонапряженность, интенсивность движения, назначение 14

1.2. Характеристика и основные параметры линейных объектов, подлежащих реконструкции в связи с изменением их местоположения 16

1.2.1. Характеристика и основные параметры объектов транспортной инфраструктуры, подлежащих реконструкции в связи с изменением их местоположения 16

1.2.2. Характеристика и основные параметры объектов инженерной инфраструктуры, подлежащих реконструкции в связи с изменением их местоположения 20

2. ПЕРЕЧЕНЬ СУБЪЕКТОВ РОССИЙСКОЙ ФЕДЕРАЦИИ, ПЕРЕЧЕНЬ МУНИЦИПАЛЬНЫХ РАЙОНОВ, ГОРОДСКИХ ОКРУГОВ В СОСТАВЕ СУБЪЕКТОВ РОССИЙСКОЙ ФЕДЕРАЦИИ, ПЕРЕЧЕНЬ ПОСЕЛЕНИЙ, НАСЕЛЕННЫХ ПУНКТОВ, ВНУТРИГОРОДСКИХ ТЕРРИТОРИЙ ГОРОДОВ ФЕДЕРАЛЬНОГО ЗНАЧЕНИЯ, НА ТЕРРИТОРИЯХ КОТОРЫХ УСТАНАВЛИВАЮТСЯ ЗОНЫ ПЛАНИРУЕМОГО РАЗМЕЩЕНИЯ ЛИНЕЙНЫХ ОБЪЕКТОВ 23

3. ПЕРЕЧЕНЬ КООРДИНАТ ХАРАКТЕРНЫХ ТОЧЕК ГРАНИЦ ЗОН ПЛАНИРУЕМОГО РАЗМЕЩЕНИЯ ЛИНЕЙНЫХ ОБЪЕКТОВ (СТРОИТЕЛЬСТВО, ЭКСПЛУАТАЦИЯ) 23

4. ПЕРЕЧЕНЬ КООРДИНАТ ХАРАКТЕРНЫХ ТОЧЕК ГРАНИЦ ЗОН ПЛАНИРУЕМОГО РАЗМЕЩЕНИЯ ЛИНЕЙНЫХ ОБЪЕКТОВ (ОБЕСПЕЧЕНИЕ СТРОИТЕЛЬСТВА) 38

5. ПЕРЕЧЕНЬ КООРДИНАТ ХАРАКТЕРНЫХ ТОЧЕК ГРАНИЦ ЗОН ПЛАНИРУЕМОГО РАЗМЕЩЕНИЯ ЛИНЕЙНЫХ ОБЪЕКТОВ, ПОДЛЕЖАЩИХ РЕКОНСТРУКЦИИ В СВЯЗИ С ИЗМЕНЕНИЕМ ИХ МЕСТОПОЛОЖЕНИЯ (ИНФРАСТРУКТУРА АВТОМОБИЛЬНОГО ТРАНСПОРТА) 42

6. ПЕРЕЧЕНЬ КООРДИНАТ ХАРАКТЕРНЫХ ТОЧЕК ГРАНИЦ ЗОН ПЛАНИРУЕМОГО РАЗМЕЩЕНИЯ ЛИНЕЙНЫХ ОБЪЕКТОВ, ПОДЛЕЖАЩИХ РЕКОНСТРУКЦИИ В СВЯЗИ С ИЗМЕНЕНИЕМ ИХ МЕСТОПОЛОЖЕНИЯ (ИНЖЕНЕРНАЯ ИНФРАСТРУКТУРА) 58

7. ПЕРЕЧЕНЬ КООРДИНАТ ХАРАКТЕРНЫХ ТОЧЕК ГРАНИЦ ЗОН ПЛАНИРУЕМОГО РАЗМЕЩЕНИЯ ЛИНЕЙНЫХ ОБЪЕКТОВ, ПОДЛЕЖАЩИХ РЕКОНСТРУКЦИИ В СВЯЗИ С ИЗМЕНЕНИЕМ ИХ МЕСТОПОЛОЖЕНИЯ (ОБЕСПЕЧЕНИЕ РЕКОНСТРУКЦИИ) 62

8. ПРЕДЕЛЬНЫЕ ПАРАМЕТРЫ РАЗРЕШЕННОГО СТРОИТЕЛЬСТВА, РЕКОНСТРУКЦИИ ОБЪЕКТОВ КАПИТАЛЬНОГО СТРОИТЕЛЬСТВА, ВХОДЯЩИХ В СОСТАВ ЛИНЕЙНЫХ ОБЪЕКТОВ В ГРАНИЦАХ ЗОН ИХ ПЛАНИРУЕМОГО РАЗМЕЩЕНИЯ 76

9. МЕРОПРИЯТИЯ ПО ЗАЩИТЕ СОХРАНЯЕМЫХ ОБЪЕКТОВ КАПИТАЛЬНОГО СТРОИТЕЛЬСТВА (ЗДАНИЕ, СТРОЕНИЕ, СООРУЖЕНИЕ, ОБЪЕКТЫ, СТРОИТЕЛЬСТВО КОТОРЫХ НЕ ЗАВЕРШЕНО), СУЩЕСТВУЮЩИХ И СТРОЯЩИХСЯ НА МОМЕНТ ПОДГОТОВКИ ПРОЕКТА ПЛАНИРОВКИ ТЕРРИТОРИИ, А ТАКЖЕ ОБЪЕКТОВ КАПИТАЛЬНОГО СТРОИТЕЛЬСТВА, ПЛАНИРУЕМЫХ К СТРОИТЕЛЬСТВУ В СООТВЕТСТВИИ С РАНЕЕ УТВЕРЖДЕННОЙ ДОКУМЕНТАЦИЕЙ ПО ПЛАНИРОВКЕ ТЕРРИТОРИИ, ОТ ВОЗМОЖНОГО НЕГАТИВНОГО ВОЗДЕЙСТВИЯ В СВЯЗИ С РАЗМЕЩЕНИЕМ ЛИНЕЙНЫХ ОБЪЕКТОВ 77

10. МЕРОПРИЯТИЯ ПО СОХРАНЕНИЮ ОБЪЕКТОВ КУЛЬТУРНОГО НАСЛЕДИЯ ОТ ВОЗМОЖНОГО НЕГАТИВНОГО ВОЗДЕЙСТВИЯ В СВЯЗИ С РАЗМЕЩЕНИЕМ ЛИНЕЙНЫХ ОБЪЕКТОВ 78

11. МЕРОПРИЯТИЯ ПО ОХРАНЕ ОКРУЖАЮЩЕЙ СРЕДЫ 80

12. МЕРОПРИЯТИЯ ПО ЗАЩИТЕ ТЕРРИТОРИИ ОТ ЧРЕЗВЫЧАЙНЫХ СИТУАЦИЙ ПРИРОДНОГО И ТЕХНОГЕННОГО ХАРАКТЕРА, В ТОМ ЧИСЛЕ ПО ОБЕСПЕЧЕНИЮ ПОЖАРНОЙ БЕЗОПАСНОСТИ И ГРАЖДАНСКОЙ ОБОРОНЕ.....81

12.1. Мероприятия по защите территории от чрезвычайных ситуаций природного характера.....81
12.2. Мероприятия по защите территории от чрезвычайных ситуаций техногенного характера 83
12.3. Мероприятия по гражданской обороне 84

СОСТАВ ПРОЕКТНЫХ МАТЕРИАЛОВ

1. Проект планировки территории

Раздел 1. Проект планировки территории. Графическая часть

№ тома	Состав материалов	Масштаб	Обозначение	Количество листов
1	2	3	4	5
Том 1.1	Чертёж красных линий. Чертёж границ зон планируемого размещения линейных объектов. Чертёж границ зон планируемого размещения линейных объектов, подлежащих реконструкции	1:2000	960-06-1356-69.1-ПП1.1	18

Раздел 2. Положение о размещении линейных объектов

№ тома	Состав материалов	Обозначение
1	2	3
Том 1.2	Положение о размещении линейных объектов	960-06-1356-69.1-ПП1.2

Раздел 3. Материалы по обоснованию проекта планировки. Графическая часть

№ тома	Состав материалов	Масштаб	Обозначение	Количество листов
1	2	3	4	5
Том 1.3.1	Схема расположения элементов планировочной структуры	1:10000	960-06-1356-69.1-ПП1.3.1	4
Том 1.3.2	Схема использования территории в период подготовки проекта планировки территории	1:2000	960-06-1356-69.1-ПП1.3.2	18
Том 1.3.3	Схема организации улично-дорожной сети и движения транспорта	1:2000	960-06-1356-69.1-ПП1.3.3	18
Том 1.3.4	Схема вертикальной планировки территории, инженерной подготовки и инженерной защиты территории	1:2000	960-06-1356-69.1-ПП1.3.4	18
Том 1.3.5	Схема границ территорий объектов культурного наследия	1:2000	960-06-1356-69.1-ПП1.3.5	18
Том 1.3.6	Схема границ зон с особыми условиями использования территорий, особо охраняемых природных территорий, лесничеств	1:2000	960-06-1356-69.1-ПП1.3.6	18
Том 1.3.7	Схема границ территорий, подверженных риску возникновения чрезвычайных ситуаций природного и техногенного характера	1:2000	960-06-1356-69.1-ПП1.3.7	18
Том 1.3.8	Схема конструктивных и планировочных решений	1:2000	960-06-1356-69.1-ПП1.3.8	18

Раздел 4. Материалы по обоснованию проекта планировки. Пояснительная записка

№ тома	Состав материалов	Обозначение
1	2	3
Том 1.4	Материалы по обоснованию проекта планировки. Пояснительная записка	960-06-1356-69.1-ПП1.4

2. Проект межевания территории

Раздел 1. Проект межевания территории. Графическая часть

№ тома	Состав материалов	Масштаб	Обозначение	Количество листов
1	2	3	4	5
Том 2.1	Чертёж межевания территории	1:2000	960-06-1356-69.1-ПМ2.1	18

Раздел 2. Проект межевания территории. Текстовая часть

№ тома	Состав материалов	Обозначение
1	2	3
Том 2.2.1	Проект межевания территории. Пояснительная записка	960-06-1356-69.1-ПМ2.2.1
Том 2.2.2	Проект межевания территории. Пояснительная записка	960-06-1356-69.1-ПМ2.2.2

Раздел 3. Материалы по обоснованию проекта межевания территории. Графическая часть

№ тома	Состав материалов	Масштаб	Обозначение	Количество листов
1	2	3	4	5
Том 2.3.1	Чертеж по обоснованию проекта межевания территории. Существующее положение и планируемые к установлению сервитуты, публичные сервитуты	1:2000	960-06-1356-69.1-ПМ2.3.1	18
Том 2.3.2	Чертеж по обоснованию проекта межевания территории. Зоны с особыми условиями использования территории	1:2000	960-06-1356-69.1-ПМ2.3.2	18

Раздел 4. Материалы по обоснованию проекта межевания территории. Пояснительная записка

№ тома	Состав материалов	Обозначение
1	2	3
Том 2.4	Материалы по обоснованию проекта межевания территории. Пояснительная записка	960-06-1356-69.1-ПМ2.4

СОСТАВ КОЛЛЕКТИВА ИСПОЛНИТЕЛЕЙ ПО ПРОЕКТУ ПЛАНИРОВКИ ТЕРРИТОРИИ

Подготовка, руководство и организация проекта	**ФИО**
Руководитель	Головкин А.Г.
Главный инженер	Моисеев А.В.
Начальник отдела планировки и межевания	Васильев Р.В.
Разработка проекта	
ГИП	Глистин В. С.
Зам. ГАП	Тюнева Ю.С.
Главный специалист	Федоров А.А.
Главный специалист	Пронина Е.А.
Главный специалист	Тетерин П.В.
Ведущий архитектор	Беляев В.В.
Архитектор I категории	Пчелкина М.Н.
Архитектор II категории	Мезенцева Е.С.
Главный специалист	Шильниковская Ю.С.
Ведущий инженер	Оматова Е.В.
Инженер I категории	Сырвачева Е.Н.
Инженер II категории	Калиев М.С.
Компьютерная графика	
ГИП	Глистин В.С.
Зам. ГАП	Тюнева Ю.С.
Главный специалист	Федоров А.А.
Главный специалист	Пронина Е.А.
Ведущий архитектор	Беляев В.В.
Архитектор I категории	Пчелкина М.Н.
Архитектор II категории	Мезенцева Е.С.
Главный специалист	Шильниковская Ю.С.
Инженер I категории	Сырвачева Е.Н.
Инженер II категории	Калиев М.С.

ВВЕДЕНИЕ

Разработка документации по планировке территории (проект планировки территории и проект межевания территории) для размещения объекта «Создание высокоскоростной железнодорожной магистрали Санкт-Петербург – Москва (участок Крюково (Алабушево) – Обухово)». 6 этап - Строительство участка Новая Тверь (вкл.) – Высоково (искл.)» выполнена АО «Мосгипротранс» в соответствии с Заданием на разработку документации по планировке территории (проект планировки территории и проект межевания территории) для размещения объекта «Создание высокоскоростной железнодорожной магистрали Санкт-Петербург – Москва (участок Крюково (Алабушево) – Обухово)». 6 этап – Строительство участка Новая Тверь (вкл.) – Высоково (искл.)» от 06.04.2022 № ДКРС-82/р (далее - Задание).

Заказчик проекта - Дирекция по комплексной реконструкции железных дорог и строительству объектов железнодорожного транспорта – филиал ОАО «РЖД» (ДКРС ОАО РЖД).

Основанием для разработки документации по планировке территории являются: Поручение президента Российской Федерации ПР-623 от 10.04.2019, предусматривающую размещение объекта «Высокоскоростная железнодорожная магистраль Санкт-Петербург - Москва (ВСЖМ-1)»; Схема территориального планирования Российской Федерации в области федерального транспорта (железнодорожного, воздушного, морского, внутреннего водного транспорта) и автомобильных дорог федерального значения (утверждена распоряжением Правительства Российской Федерации от 19 марта 2013 г. № 384-р).

Создание высокоскоростной сети железных дорог также включено в федеральные документы: «Прогноз долгосрочного социально-экономического развития Российской Федерации до 2030 года» (разработан Минэкономразвития России); «Транспортная стратегия Российской Федерации до 2030 года с прогнозом на период до 2035 года» (утверждена распоряжением Правительства Российской Федерации от 27.11.2021 года № 3363-р).

Высокоскоростная железнодорожная магистраль Санкт-Петербург – Москва (далее - ВСЖМ-1) размещается на территории шести субъектов Российской Федерации: город федерального значения Москва, Московская область, Тверская область, Новгородская область, Ленинградская область, город федерального значения Санкт-Петербург. Эксплуатационная длина 679 км.

Проектируемый участок ВСЖМ-1 на территории Калининского района Тверской области в границах 6 этапа расположен (согласно пикетажу ВСЖМ-1) – ПК 4864+00 по ПК 5126+09. В начале участка в границах работ от ПК 4864+00 проектом предусмотрено размещение железнодорожной станции Новая Тверь ВСМ.

Документация по планировке территории (проект планировки территории и проект межевания территории) для размещения объекта «Создание высокоскоростной железнодорожной магистрали Санкт-Петербург – Москва (участок Крюково (Алабушево) – Обухово)». 6 этап - Строительство участка Новая Тверь (вкл.) – Высоково (искл.)» в границах муниципального образования Калининский район Тверской области разработана на основе законов, иных нормативно-правовых актов Российской Федерации, Тверской области, Калининского района, а также нормативно-технических документов:

1. Законы Российской Федерации:

- Градостроительный кодекс Российской Федерации № 190-ФЗ от 29.12.2004;
- Земельный кодекс Российской Федерации от 25.10.2001 № 136-ФЗ;
- Лесной кодекс Российской Федерации №200-ФЗ от 04.12.2006;
- Водный кодекс Российской Федерации №74-ФЗ от 03.06.2006 г.;
- Закон Российской Федерации «О недрах» №2395-1 от 21.02.1992;
- Федеральный закон «Об особо охраняемых природных территориях» №33-ФЗ от 14.03.1995;
- Федеральный закон от 10.01.2003 № 17-ФЗ «О железнодорожном транспорте в Российской Федерации»;
- Федеральный закон «Об общих принципах организации местного самоуправления в Российской Федерации» №131-ФЗ от 06.10.2003;
- Федеральный закон «О землеустройстве» №78-ФЗ от 18.06.2001;
- Федеральный закон «Об объектах культурного наследия (памятниках истории и культуры) народов Российской Федерации» №73-ФЗ от 25.06.2002;
- Федеральный закон «О кадастровой деятельности» №221-ФЗ от 24.07.2007;
- Федеральный закон «О государственной регистрации недвижимости» №218-ФЗ от 13.07.2015;
- Федеральный закон «О геодезии, картографии и пространственных данных и о внесении изменений в отдельные законодательные акты Российской Федерации» №431-ФЗ от 30.12.2015;
- Постановление Правительства РФ от 26.07.2017 № 884 «Об утверждении Правил подготовки документации по планировке территории, подготовка которой осуществляется на основании решений уполномоченных федеральных органов исполнительной власти, и принятия уполномоченными федеральными органами исполнительной власти решений об утверждении документации по планировке территории для размещения объектов федерального значения и иных объектов капитального строительства, размещение которых планируется на территориях 2 и более субъектов Российской Федерации»;
- Постановление Правительства Российской Федерации от 12 октября 2006 года № 611 «О порядке установления и использования полос отвода и охранных зон железных дорог»;
- Приказ Минтранса России от 6 августа 2008 года № 126 «Об утверждении норм отвода земельных участков, необходимых для формирования полосы отвода железных дорог, а также норм расчета охранных зон железных дорог» (зарегистрирован в Минюсте РФ 02.09.2008 № 12203);
- Федеральный закон «О Стратегическом планировании в Российской Федерации» от 28 июня 2014 года № 172-ФЗ;

- Постановление Правительства Российской Федерации «О нормах отвода земель для размещения автомобильных дорог и (или) объектов дорожного сервиса» №717 от 02.09.2009;
- Постановление Правительства Российской Федерации «Об утверждении положения о составе и содержании документации по планировке территории, предусматривающей размещение одного или нескольких линейных объектов» №564 от 12.05.2017;
- Постановление Правительства Российской Федерации «Об утверждении правил изменения границ земель, на которых располагаются леса, указанные в пунктах 3 и 4 части 1 статьи 114 Лесного кодекса Российской Федерации, и определения функциональных зон в лесах, расположенных в лесопарковых зонах» №1755 от 21.12.2019;
- Приказ Министерства экономического развития Российской Федерации «Об установлении формы графического описания местоположения границ населенных пунктов, территориальных зон, особо охраняемых природных территорий, зон с особыми условиями использования территории, формы текстового описания местоположения границ населенных пунктов, территориальных зон, требований к точности определения координат характерных точек границ населенных пунктов, территориальных зон, особо охраняемых природных территорий, зон с особыми условиями использования территории, формату электронного документа, содержащего сведения о границах населенных пунктов, территориальных зон, особо охраняемых природных территорий, зон с особыми условиями использования территории» №650 от 23.11.2018.

2. Строительные нормы, правила и технические регламенты

- СП 42.13330.2016. Свод правил. Градостроительство. Планировка и застройка городских и сельских поселений. Актуализированная редакция СНиП 2.07.01-89*;
- СП 119.13330.2017 Железные дороги колеи 1520 мм. Актуализированная редакция СНиП 32-01-95 (с Изменением № 1);
- СП 14.13330.2018. Свод правил. Строительство в сейсмических районах СНиП II-7-81* (актуализированного СНиП II-7-81* «Строительство в сейсмических районах» с изменениями и дополнениями);
- СП 31.13330.2021. Водоснабжение. Наружные сети и сооружения. Актуализированная редакция СНиП 2.04.02-84*;
- СП 32.13330.2018. Канализация. Наружные сети и сооружения. Актуализированная редакция СНиП 2.04.03-85*;
- СП 104.13330.2016. Инженерная защита территорий от затопления и подтопления. Актуализированная редакция СНиП 2.06.15-85*;
- СП 34.13330.2021. Свод правил. Автомобильные дороги. СНиП 2.05.02-85*;
- СП 47.13330.2016. Свод правил. Инженерные изыскания для строительства. Основные положения. Актуализированная редакция СНиП 11-02-96*;

- СП 131.13330.2020. Свод правил. Строительная климатология. СНиП 23-01-99*.
- СП 115.13330.2016. Геофизика опасных природных воздействий. Актуализированная редакция СНиП 22-01-95*;
- ОСН 3.02.01-97. Отраслевые строительные нормы. Нормы и правила проектирования отвода земель для железных дорог;
- ТР ТС 003/2011. Технический регламент Таможенного союза «О безопасности инфраструктуры железнодорожного транспорта».

3. Санитарные правила и нормы (СанПиН):

- Постановление Главного государственного санитарного врача РФ от 25.09.2007 № 74 «О введении в действие новой редакции санитарно-эпидемиологических правил и нормативов СанПиН 2.2.1/2.1.1.1200-03 «Санитарно-защитные зоны и санитарная классификация предприятий, сооружений и иных объектов»;
- Постановление Главного государственного санитарного врача РФ от 14.03.2002 № 10 «О введении в действие Санитарных правил и норм «Зоны санитарной охраны источников водоснабжения и водопроводов питьевого назначения. СанПиН 2.1.4.1110-02».

4. Материалы и документы регионального и местного значения:

- Закон Тверской области от 24.07.2012 №77-ЗО «О градостроительной деятельности на территории Тверской области», принят Законодательным Собранием Тверской области 12.07.2012;
- Постановление Правительства Тверской области от 18.11.2019 № 455-пп «О региональных нормативах градостроительного проектирования Тверской области»;
- Схема территориального планирования Тверской области, утверждена постановлением Правительства Тверской области от 25.12.2012 № 806-пп;
- Схема территориального планирования Калининского района Тверской области, утверждена Собранием депутатов от 16 августа 2013 г. №52;
- Распоряжение Правительства Тверской области от 24.09.2013 № 475-рп «О стратегии социально-экономического развития Тверской области на период до 2030 года».

Генпланы поселений:

- Генеральный план муниципального образования «Никулинское сельское поселение» Калининского района Тверской области, утверждён Решением Совета депутатов Никулинского сельского поселения от 10.07.2018 №26;
- Генеральный план Бурашевского сельского поселения Калининского района Тверской области, утверждён Решением Совета депутатов Бурашевского сельского поселения от 26.12.2011 №69;
- Генеральный план Щербининского сельского поселения Калининского района Тверской области в редакции Решения Совета депутатов Щербининского сельского поселения от 29.04.2019 №32 «О внесении

изменений в Генеральный план муниципального образования Щербининское сельское поселение Калининского района Тверской области от 29.03.2017 №146;

- Генеральный план МО «Эммаусское сельское поселение» Калининского района Тверской области в редакции Решения Совета депутатов МО «Эммаусское сельское поселение» от 09.10.2019 №42 «Об утверждении внесения изменений в Генеральный план Эммаусского сельского поселения Калининского района Тверской области».

Правила землепользования и застройки поселений:

- Правила землепользования и застройки муниципального образования Никулинское сельское поселение Калининского района Тверской области, утверждены Решением Совета депутатов Никулинского сельского поселения 27.12.2012 №96;
- Правила землепользования и застройки МО «Бурашевское сельское поселение» Калининского района Тверской области, утверждено Решением Совета депутатов МО «Бурашевское сельское поселение» 24.12.2012 №52;
- Правила землепользования и застройки Щербининское сельское поселение Калининского района Тверской области, утверждены Решением Совета депутатов Щербининского сельского поселения Калининского района Тверской области от 11.06.2013 №233;
- Правила землепользования и застройки Эммаусского сельского поселения Калининского района Тверской области, утверждены Решением Совета депутатов от 27.12.2013 №26;

Местные нормативы градостроительного проектирования:

- Местные нормативы градостроительного проектирования МО «Никулинское сельское поселение» Калининского района, утверждены Решением Совета депутатов МО «Никулинское сельское поселение» от 30.05.2017 №19;
- Местные нормативы градостроительного проектирования МО «Бурашевское сельское поселение», утверждены Решением Совета депутатов Бурашевского сельского поселения от 12.02.2016 №4;
- Местные нормативы градостроительного проектирования муниципального образования Щербининское сельское поселение Калининского района Тверской области, утверждены Решением Совета депутатов от 29.03.2017 №147;
- Местные нормативы градостроительного проектирования муниципального образования «Эммаусское сельское поселение» Калининского района Тверской области, утверждены Решением Совета депутатов от 02.11.2016 №48.

5. Материалы инженерных изысканий:

- Инженерно-геодезические изыскания выполнены АО «Мосгипротранс» в 2021 г.
- Инженерно-геологические изыскания выполнены АО «Мосгипротранс» в 2021 г.

- Инженерно-экологические изыскания выполнены АО «Мосгипротранс» в 2021 г.
- Инженерно-гидрометеорологические изыскания выполнены АО «Мосгипротранс» в 2021 г.
- Археологические исследования. Сохранение объектов культурного наследия выполнены АО «Мосгипротранс» в 2021 г., ООО «НИПИИ ЭТ «ЭНЕРГОТРАНСПРОЕКТ»», Федеральное государственное бюджетное учреждение науки Институт археологии Российской академии наук (ИА РАН) в 2021 г.

Цели и задачи

1. Подготовка проекта планировки территории осуществляется в целях:

- обеспечения процесса архитектурно-строительного проектирования;

- выделения элементов планировочной структуры посредством установления границ земельных участков, на которых размещены конструктивные элементы железнодорожного пути и сооружения объекта «Высокоскоростная железнодорожная магистраль Санкт-Петербург - Москва (ВСЖМ-1)», а также реконструируемые объекты в связи с сооружением ВСЖМ-1;

- установление параметров планируемого развития элементов планировочной структуры;

- установление (определение) зон планируемого размещения объектов и сооружений высокоскоростной железнодорожной магистрали Санкт-Петербург – Москва (ВСЖМ-1).

2. Задачи подготовки документации по планировке:

- определение зон с особыми условиями использования территории планируемого к размещению линейного объекта;

- создание геоинформационного ресурса «Высокоскоростная железнодорожная магистраль Санкт-Петербург - Москва (ВСЖМ-1)» в виде базы пространственных и иных данных;

- обеспечение публичности и открытости градостроительных решений.

1. НАИМЕНОВАНИЕ, ОСНОВНЫЕ ХАРАКТЕРИСТИКИ (КАТЕГОРИЯ, ПРОТЯЖЕННОСТЬ, ПРОЕКТНАЯ МОЩНОСТЬ, ПРОПУСКНАЯ СПОСОБНОСТЬ, ГРУЗОНАПРЯЖЕННОСТЬ, ИНТЕНСИВНОСТЬ ДВИЖЕНИЯ) И НАЗНАЧЕНИЕ ПЛАНИРУЕМЫХ ДЛЯ РАЗМЕЩЕНИЯ ЛИНЕЙНЫХ ОБЪЕКТОВ, А ТАКЖЕ ЛИНЕЙНЫХ ОБЪЕКТОВ, ПОДЛЕЖАЩИХ РЕКОНСТРУКЦИИ В СВЯЗИ С ИЗМЕНЕНИЕМ ИХ МЕСТОПОЛОЖЕНИЯ

1.1. Характеристика и основные параметры планируемых для размещения линейных объектов: наименование, категория, протяженность, проектная мощность, пропускная способность, грузонапряженность, интенсивность движения, назначение

Наименование планируемого для размещения линейного объекта: «Создание высокоскоростной железнодорожной магистрали Санкт-Петербург - Москва ВСЖМ-1 (участок Крюково (Алабушево) – Обухово)».

В состав линейного объекта входит обустройство главных железнодорожных путей, железнодорожной инфраструктуры и размещение патрульно-эксплуатационной автодороги.

Геотехническая категория железнодорожной магистрали – первая техническая категория второй категории сложности.

Общая протяжённость высокоскоростной железнодорожной магистрали Санкт-Петербург - Москва ВСЖМ-1 (участок Крюково (Алабушево) – Обухово) составит 679 км.

Протяжённость участка 6 этапа высокоскоростной железнодорожной магистрали Санкт-Петербург - Москва ВСЖМ-1 в границах Калининского района Тверской области составит 25,5 км.

На 508 км трассы ВСЖМ-1 на территории Никулинского сельского поселения Калининского района предусмотрено размещение зонной пассажирской и опорной станции Новая Тверь ВСМ (включая вокзал, платформы, тяговую подстанцию). Общая протяжённость станции – 3,1 км.

Пропускная способность железнодорожной магистрали Санкт-Петербург - Москва ВСЖМ-1 на расчётные годы эксплуатации:

2 год - 22 пары поездов;

5 год - 30 пары поездов;

10 год - 37 пары поездов;

15 год - 42 пары поездов.

ВСЖМ-1 проектируется двухпутной электрифицированной с шириной колеи – 1520 мм.

Скорость движения высокоскоростных пассажирских поездов до 400 км/ч при максимальной статической загрузке на ось не более 170 кН, с возможностью пропуска пассажирских поездов со скоростью до 200 км/ч, специальных контейнерных поездов со скоростью до 160 км/ч.

Максимальная статическая нагрузка на ось электровозов для скоростных пассажирских и специальных контейнерных поездов принимается - 226 кН, вагонов-платформ для контейнерных поездов и пассажирских вагонов – 210 кН.

Максимальная динамическая нагрузка от колеса для поездов всех видов на рельс не более 160 кН.

Объект относится к особо опасным, технически сложным и уникальным в соответствии со статьей 48.1 Градостроительного кодекса РФ.

Уровень ответственности – повышенный, в соответствии со статьей 4 Технического регламента о безопасности зданий и сооружений (Федеральный закон от 30.12.2009 г. №384ФЗ).

Проектирование патрульно-эксплуатационной автодороги (ПЭАД) выполнено по нормам ГОСТ Р 58818-2020 категории V Б.

Основные параметры:

- среднегодовая суточная интенсивность движения – не более 200 приведенных авт/сут;
- расчетная скорость – 40 км/ч;
- число полос движения – 1;
- ширина проезжей части – 4,5 м;
- ширина обочин – 1,5 м.

Протяжённость патрульно-эксплуатационной автодороги в границах участка 6 этапа высокоскоростной железнодорожной магистрали Санкт-Петербург - Москва ВСЖМ-1 составляет 59,4 км, в том числе на территории Калининского района Тверской области - 13,7 км.

Назначение планируемого для размещения линейного объекта.

Строительство специализированной высокоскоростной железнодорожной магистрали Санкт-Петербург - Москва ВСЖМ-1 направлено на организацию высокоскоростного пассажирского сообщения Северо-Западного и Центрального федеральных округов и повышение качества обслуживания пассажиров. Строительство трассы высокоскоростной железнодорожной магистрали Санкт-Петербург – Москва ВСЖМ-1 планируется на территории субъектов Российской Федерации: города федерального значения Москвы, Московской области, Тверской области, Новгородской области, Ленинградской области, города федерального значения Санкт-Петербурга.

1.2. Характеристика и основные параметры линейных объектов, подлежащих реконструкции в связи с изменением их местоположения

Включает: Перечень, характеристику и основные параметры объектов транспортной и инженерной инфраструктуры, подлежащих реконструкции в связи с изменением их местоположения.

1.2.1. Характеристика и основные параметры объектов транспортной инфраструктуры, подлежащих реконструкции в связи с изменением их местоположения

Таблица 1.2.1.1

№ п/п	Муниципальное образование	Мероприятие	Пикетаж ВСЖМ-1	Градостроительная документация, в которую необходимо внести изменения	Примечание
1	2	3	4	5	6
1	Никулинское сельское поселение, Бурашевское сельское поселение Щербининское сельское поселение Эммаусское сельское поселение	Строительство участка ВСЖМ-1 протяжённостью 25,5 км	ПК 4864+00 - ПК 5126+09	Схема территориального планирования Тверской области Схема территориального планирования Калининского района Генеральный план МО Никулинское сельское поселение, Генеральный план МО Бурашевское сельское поселение Генеральный план МО Щербининское сельское поселение Генеральный план МО Эммаусское сельское поселение	
2	Никулинское сельское поселение	Строительство опорной железнодорожной станции Новая Тверь ВСМ, общая протяжённость станции - 3,1 км.	ПК 4864+00 4895+00	Генеральный план МО Никулинское сельское поселение	
3	Никулинское сельское поселение	Полевая некатегорийная автодорога от д. Раслово – закрытие проезда.	ПК 4905+23 4906+26 4908+96 4916+55	Генеральный план МО Никулинское сельское поселение	
4	Никулинское сельское поселение	Строительство подъездной автодороги III категории к ст. Новая Тверь, протяжённость участка - 6,7 км, ширина а/д полотна – 7 м, кол-во полос – 2.	-	Генеральный план МО Никулинское сельское поселение	

№ п/п	Муниципальное образование	Мероприятие	Пикетаж ВСЖМ-1	Градостроительная документация, в которую необходимо внести изменения	Примечание
1	2	3	4	5	6
5	Никулинское сельское поселение	Региональная автодорога Тверь-Лотошино-Шаховская-Уваровка 28 ОП РЗ 28А-0480. Устройство автодорожного путепровода III категории, протяжённость – 1,54 км, ширина – 13,1 м.	ПК 4923+73	Генеральный план МО Никулинское сельское поселение	
6	Никулинское сельское поселение/ Бурашевское сельское поселение	Устройство железнодорожного моста над р. Крапивня. Протяжённость моста – 0,59 км, ширина – 13,1 м.	ПК 4935+30	Генеральный план МО Никулинское сельское поселение Генеральный план МО Бурашевское сельское поселение	Мост на границе сельских поселений
7	Бурашевское сельское поселение	Региональная автодорога 28ОП РЗ 28К-0510 «Тверь – Тургиново». Устройство автодорожного путепровода III категории, протяжённость – 1,13 км, ширина – 13,1 м.	ПК 4949+00	Генеральный план МО Бурашевское сельское поселение	
8	Бурашевское сельское поселение	Подъезд к СНТ Универсал, V категории. Протяжённость - 0,57 км.	ПК 4949+00	Генеральный план МО Бурашевское сельское поселение	
9	Бурашевское сельское поселение	28Н-0512 Подъезд к д. Аксинькино IV категории. Протяжённость - 0,37 км.	ПК 4949+00	Генеральный план МО Бурашевское сельское поселение	
10	Бурашевское сельское поселение	Строительство железнодорожного путепровода через овраг над некатегорийной лесной дорогой. Протяжённость – 0,1 км, ширина – 11,1 м.	ПК 4993+60	Генеральный план МО Бурашевское сельское поселение	
11	Бурашевское сельское поселение	Автодорога Андрейково – Обухово – Красная Новь 28 ОП МЗ 28Н-0567. Устройство автодорожного путепровода IV категории, протяжённость участка – 0,98 км, ширина – 11,7 м.	ПК 5007+89	Генеральный план МО Бурашевское сельское поселение	
12	Бурашевское сельское поселение	Ось-3 Съезд на ул. Сосновая. Подъезд V категории. Протяжённость - 0,14 км.	ПК 5007+89	Генеральный план МО Бурашевское сельское поселение	
13	Бурашевское сельское поселение	Ось-4 Съезд на ул. Восточная. Подъезд V категории. Протяжённость - 0,47 км.	ПК 5007+89	Генеральный план МО Бурашевское сельское поселение	

№ п/п	Муниципальное образование	Мероприятие	Пикетаж ВСЖМ-1	Градостроительная документация, в которую необходимо внести изменения	Примечание
1	2	3	4	5	6
14	Бурашевское сельское поселение	Автодорога Обухово-Поминово-Осекино. Дорога IV категории – объезд. Протяжённость объезда - 1,21 км.	ПК 5007+89 (пересечение на ПК 5015+73)	Генеральный план МО Бурашевское сельское поселение	
15	Бурашевское сельское поселение	Железнодорожный путепровод над автодорогой V категории к карьеру. Протяжённость путепровода – 0,18 км, ширина – 11,1 м.	ПК 5018+65	Генеральный план МО Бурашевское сельское поселение	
16	Бурашевское сельское поселение	Некатегорийная грунтовая автодорога. Закрытие проезда.	ПК 5020+51	Генеральный план МО Бурашевское сельское поселение	
17	Бурашевское сельское поселение	Железнодорожный мост над ручьём без названия и некатегорийной лесной автодорогой. Протяжённость моста – 0,39 км, ширина – 13,1 м.	ПК 5024+87	Генеральный план МО Бурашевское сельское поселение	
18	Бурашевское сельское поселение	Некатегорийная лесная автодорога. Пересечение под железнодорожным мостом.	5026+90	Генеральный план МО Бурашевское сельское поселение	
19	Бурашевское сельское поселение	Некатегорийная грунтовая автодорога. Закрытие проезда.	5033+35	Генеральный план МО Бурашевское сельское поселение	
20	Бурашевское/ Щербининское сельское поселение	Железнодорожный мост над ручьём без названия. Протяжённость моста – 0,15 км, ширина – 13,1 м.	5040+60	Генеральный план МО Бурашевское сельское поселение Генеральный план МО Щербининское сельское поселение	Мост на границе сельских поселений
21	Щербининское сельское поселение	Автодорога Чуприяново-Козлятьево 28 ОП МЗ 28Н-0506 - межмуниципального значения IV категории. Строительство объезда протяжённостью 2,57 км (до автодороги «Москва-Санкт-Петербург»-Чуприяновка-Старый Погост 28 ОП МЗ 28Н-0504). Ширина а/д полотна – 6 м, кол-во полос – 2.	ПК 5062+35 (от пересечения с трассой ВСЖМ-1 на ПК 5046+76)	Генеральный план МО Щербининское сельское поселение	
22	Щербининское сельское поселение	Автодорога межмуниципального значения «Москва-Санкт-Петербург»-Чуприяновка-	ПК 5062+35	Генеральный план МО Щербининское сельское поселение	

№ п/п	Муниципальное образование	Мероприятие	Пикетаж ВСЖМ-1	Градостроительная документация, в которую необходимо внести изменения	Примечание
1	2	3	4	5	6
		Старый Погост 28 ОП МЗ 28Н-0504. Устройство автодорожного путепровода IV категории, протяжённость – 1,37 км, ширина – 13,1 м.			
23	Щербининское сельское поселение	Подъездная грунтовая автомобильная дорога к д. Федосово. Строительство объезда - новый участок дороги V категории протяжённостью 2,03 км (до автодороги «Москва-Санкт-Петербург»-Чуприяновка-Старый Погост 28 ОП МЗ 28Н-0504), ширина а/д полотна – 6 м, кол-во полос – 2.	ПК 5062+35 (от пересечения с трассой ВСЖМ-1 на ПК 5075+02)	Генеральный план МО Щербининское сельское поселение	
24	Щербининское сельское поселение	Обеспечение пешеходного прохода к железнодорожной станции «Кузьминка» - устройство водопропускной трубы.	ПК 5112+73	Генеральный план МО Щербининское сельское поселение	

1.2.2. Характеристика и основные параметры объектов инженерной инфраструктуры, подлежащих реконструкции в связи с изменением их местоположения

Таблица 1.2.2.1

№ п.п.	Место-положение	Пикет ВСЖМ-1	Вид коммуникации	Балансодержатель	Переустройство /демонтаж/ сохранность	Градостроительная документация, в которую необходимо внести изменения
1	2	3	4	5	6	7
1	Никулинское сельское поселение	4871+20	Электрические сети, ВЛ-10кВ; число проводов: 3+1/ Кабель связи	Абонентская ВЛ-10 кВ, принадлежит СНТ, которые она питает (Фиалка, Бодрость, Сокол, Ирис, Ива, Верба, Росинка)/кабель Регионсвязь	Переустройство	СТП Тверской области, СТП Калининского района, Генеральный план Никулинского сельского поселения
2		4906+79,6	Электрические сети, ВЛ-10кВ, число проводов: 3.	Филиал ПАО «МРСК Центра» - «Тверьэнерго»	Переустройство	- « - «
3		4908+95	Магистральный газопровод/ материал трубы: ст.; Ø300 5.4Мпа; гл.1.4 м	ООО «Газпромтрансгаз Санкт-Петербург»	Переустройство	СТП Российской федерации в области федерального транспорта (в части трубопроводного транспорта)
4		4910+26	Электрические сети/ВЛ-110кВ; число проводов: 3.	Филиал ПАО «МРСК Центра» - «Тверьэнерго»	Переустройство	СТП Тверской области, СТП Калининского района, Генеральный план Никулинского сельского поселения
5		4910+50	Электрические сети/ВЛ-35кВ; число проводов: 3.	Филиал ПАО «МРСК Центра» - «Тверьэнерго»	Переустройство	- « - «
6		4912+36	Электрические сети/ВЛ-10кВ; число проводов: 3.	Филиал ПАО «МРСК Центра» - «Тверьэнерго»	Переустройство	- « - «
7		4912+44	Электрические сети/ВЛ-0,4кВ	Филиал ПАО «МРСК Центра» - «Тверьэнерго»	Демонтаж	- « - «
8		4924+23	Кабель связи	ПАО «Ростелеком»	Переустройство	- « - «
9	Бурашевское сельское поселение	4938+37	Электрические сети/ВЛ-35кВ; число проводов: 6+1+2РФ.	Филиал ПАО «МРСК Центра» - «Тверьэнерго»	Переустройство	СТП Тверской области, СТП Калининского района, Генеральный план Бурашевского сельского поселения

№ п.п.	Место-положение	Пикет ВСЖМ-1	Вид коммуникации	Балансодержатель	Переустройство /демонтаж/ сохранность	Градостроительная документация, в которую необходимо внести изменения
1	2	3	4	5	6	7
10		4944+60	Электрические сети/ВЛ-35кВ; число проводов: 3.	Филиал ПАО «МРСК Центра» - «Тверьэнерго»	Переустройство	- « - «
11		4944+70	Электрические сети/ВЛ-10кВ; число проводов: 3.	Филиал ПАО «МРСК Центра» - «Тверьэнерго»	Переустройство	- « - «
12	Бурашевское сельское поселение	4944+85	Электрические сети/ВЛ-35кВ; число проводов: 3.	Филиал ПАО «МРСК Центра» - «Тверьэнерго»	Переустройство	- « - «
13		4944+96	Кабель связи; гл.: 0.7	ПАО «Ростелеком»	Переустройство	- « - «
14		4948+52	Кабель связи; гл.: 0.7	ПАО «Ростелеком»	Переустройство	- « - «
15		5007+15	Магистральный газопровод/ 5.4 МПА материал трубы: ст. Ø159 гл.0.9	АО «Газпром Газораспределение Тверь»	Переустройство	СТП Российской Федерации в области федерального транспорта (в части трубопроводного транспорта)
16		5008+39	Электрические сети/КЛ-0,4кВ	Филиал ПАО «МРСК Центра» - «Тверьэнерго»	Переустройство	СТП Тверской области, СТП Калининского района, Генеральный план Бурашевского сельского поселения
17		5008+48,92	Электрические сети/ВЛ-10кВ; число проводов: 3.	Филиал ПАО «МРСК Центра» - «Тверьэнерго»	Переустройство	- « - «
18		5010+52,1	Электрические сети/ВЛ-10кВ; число проводов: 3+РФ	Филиал ПАО «МРСК Центра» - «Тверьэнерго»	Переустройство	- « - «
19		5010+64,4	Электрические сети/ВЛ-10кВ; число проводов: 3	Филиал ПАО «МРСК Центра» - «Тверьэнерго»	Переустройство	- « - «
20		5011+99	Электрические сети/ВЛ-10кВ; число проводов: 3+2РФ	Филиал ПАО «МРСК Центра» - «Тверьэнерго»	Переустройство	- « - «
21		5013+56,7	Электрические сети/ВЛ-10кВ; число проводов: 3+РФ	Филиал ПАО «МРСК Центра» - «Тверьэнерго»	Переустройство	- « - «

№ п.п.	Место-положение	Пикет ВСЖМ-1	Вид коммуникации	Балансодержатель	Переустройство /демонтаж/ сохран-ность	Градостроительная документация, в которую необходимо внести изменения
1	2	3	4	5	6	7
22		5014+97	Электрические сети/ВЛ-0,4кВ; число проводов: 3	Филиал ПАО «МРСК Центра» - «Тверьэнерго»	Демонтаж	- « - «
23		5015+07,6	Электрические сети/ВЛ-0,4кВ; число проводов: 4	Филиал ПАО «МРСК Центра» - «Тверьэнерго»	Демонтаж	- « - «
24		5027+50	Электрические сети/ВЛ-0,4кВ	Филиал ПАО «МРСК Центра» - «Тверьэнерго»	Демонтаж	- « - «
25	Бурашевское сельское поселение	5033+29,4	Электрические сети/ВЛ-0,4кВ/ВОЛС; число проводов: 4+2	Освещение-Администрация Бурашевского сельского поселения, Электроснабжение 10 кВ Филиал ПАО «МРСК Центра «Тверьэнерго»	Переустройство	СТП Тверской области, СТП Калининского района, Генеральный план Бурашевского сельского поселения
26	Щербининское сельское поселение	5063+76,9	Электрические сети/ВЛ-10кВ; число проводов: 3	Филиал ПАО «МРСК Центра» - «Тверьэнерго»	Переустройство	СТП Тверской области, СТП Калининского района, Генеральный план Щербининского сельского поселения
27		5064+14,1	Распределительный газопровод/ материал трубы: ПЭ Ø225 гл.1.2 0.3 МПа	АО «Газпром газораспределение Тверь»	Переустройство	СТП Тверской области, СТП Калининского района, Генеральный план Щербининского сельского поселения
28		5065+12,3	Кабель связи; гл.: 0,7	ПАО «Ростелеком»	Переустройство	СТП Тверской области, СТП Калининского района, Генеральный план Щербининского сельского поселения
29		5065+12,3	Кабель связи; гл.: 0,7	ПАО «Ростелеком»	Переустройство	- « - «
30		5066+07,2	Магистральный газопровод/ материал трубы: ст. Ø168 гл.0.9 5.4МПА	ООО «Газпромтрансгаз Санкт-Петербург»	Переустройство	СТП Российской Федерации в области федерального транспорта (в части трубопроводного транспорта)

2. ПЕРЕЧЕНЬ СУБЪЕКТОВ РОССИЙСКОЙ ФЕДЕРАЦИИ, ПЕРЕЧЕНЬ МУНИЦИПАЛЬНЫХ РАЙОНОВ, ГОРОДСКИХ ОКРУГОВ В СОСТАВЕ СУБЪЕКТОВ РОССИЙСКОЙ ФЕДЕРАЦИИ, ПЕРЕЧЕНЬ ПОСЕЛЕНИЙ, НАСЕЛЕННЫХ ПУНКТОВ, ВНУТРИГОРОДСКИХ ТЕРРИТОРИЙ ГОРОДОВ ФЕДЕРАЛЬНОГО ЗНАЧЕНИЯ, НА ТЕРРИТОРИЯХ КОТОРЫХ УСТАНАВЛИВАЮТСЯ ЗОНЫ ПЛАНИРУЕМОГО РАЗМЕЩЕНИЯ ЛИНЕЙНЫХ ОБЪЕКТОВ

Зона планируемого размещения линейного объекта на участке 6 этапа расположена в границах Никулинского, Бурашевского, Щербининского и Эммаусского сельских поселений Калининского района Тверской области.

3. ПЕРЕЧЕНЬ КООРДИНАТ ХАРАКТЕРНЫХ ТОЧЕК ГРАНИЦ ЗОН ПЛАНИРУЕМОГО РАЗМЕЩЕНИЯ ЛИНЕЙНЫХ ОБЪЕКТОВ (СТРОИТЕЛЬСТВО, ЭКСПЛУАТАЦИЯ)

Система координат: система координат, используемая для ведения государственного кадастра недвижимости МСК-69 (зона 2).

Таблица 3.1

Номер точки	Координаты X	Координаты Y
П.1		
1	283668,08	2269666,94
2	283555,85	2269835,80
3	283578,31	2269850,66
4	283674,28	2269706,26
5	283694,72	2269702,47
6	283714,55	2269709,21
7	283727,78	2269726,52
8	283616,89	2269876,18
9	283371,51	2270241,78
10	283365,83	2270261,60
11	283253,91	2270428,77
12	283160,55	2270564,54
13	283152,22	2270584,55
14	283087,54	2270679,18
15	283070,15	2270699,68
16	283020,57	2270774,58
17	282955,61	2270866,32
18	282906,95	2270934,76
19	282862,89	2270985,48
20	282819,30	2271025,96
21	282815,72	2271028,60
22	282785,90	2271029,03
23	282687,13	2270964,02
24	282582,33	2271117,58
25	282453,46	2271303,17
26	282452,87	2271304,01

Номер точки	Координаты X	Координаты Y
27	282371,16	2271420,31
28	282290,37	2271542,34
29	282233,42	2271622,97
30	282156,21	2271734,32
31	282131,24	2271754,36
32	282071,50	2271842,52
33	282078,21	2271846,84
34	282047,43	2271892,16
35	282040,14	2271887,27
36	281989,64	2271962,49
37	281937,37	2272045,59
38	281889,90	2272116,29
39	281801,57	2272243,86
40	281753,95	2272313,87
41	281678,90	2272428,85
42	281604,80	2272538,44
43	281584,82	2272567,85
44	281582,32	2272567,82
45	281582,32	2272571,53
46	281533,63	2272643,21
47	281505,22	2272688,78
48	281476,81	2272734,35
49	281459,27	2272760,32
50	281458,91	2272761,24
51	281419,67	2272820,18
52	281337,73	2272950,47
53	281319,92	2272978,54
54	281418,64	2272978,42
55	281417,74	2273014,47
56	281347,48	2273015,40
57	281335,50	2273023,67
58	281291,05	2273096,83
59	281266,63	2273083,05
60	281168,29	2273260,38
61	281160,05	2273275,24
62	281122,75	2273341,27
63	281029,26	2273506,81
64	281026,33	2273504,53
65	281020,60	2273512,96
66	281020,09	2273513,71
67	281008,70	2273516,20
68	280997,57	2273537,92
69	280995,39	2273542,16
70	280998,96	2273558,67
71	280956,32	2273652,20
72	280888,00	2273782,61
73	280878,16	2273803,35
74	280873,23	2273813,74
75	280872,30	2273813,87

Номер точки	Координаты X	Координаты Y
76	280871,50	2273817,38
77	280858,42	2273844,92
78	280809,93	2273947,07
79	280783,92	2274002,19
80	280769,37	2274005,81
81	280683,07	2274184,60
82	280724,81	2274204,01
83	280689,62	2274278,32
84	280689,68	2274307,18
85	280706,55	2274369,06
86	280709,16	2274407,11
87	280699,28	2274431,05
88	280659,95	2274513,67
89	280666,15	2274514,24
90	280662,92	2274523,39
91	280654,77	2274524,57
92	280597,59	2274644,68
93	280579,03	2274687,61
94	280531,34	2274779,44
95	280506,71	2274806,79
96	280479,00	2274817,07
97	280429,74	2274835,43
98	280419,41	2274851,66
99	280409,08	2274867,89
100	280349,27	2274999,93
101	280287,81	2275135,64
102	280286,96	2275138,79
103	280272,29	2275179,21
104	280249,53	2275219,80
105	280166,50	2275393,97
106	280121,80	2275492,41
107	280129,15	2275511,47
108	280113,16	2275543,17
109	280087,85	2275595,74
110	280074,21	2275589,57
111	280021,10	2275693,21
112	279971,01	2275777,28
113	279962,70	2275791,22
114	279912,29	2275882,38
115	280009,75	2275895,74
116	280075,95	2275905,62
117	280099,58	2275909,52
118	280096,63	2275938,16
119	279894,48	2275914,58
120	279852,89	2275989,77
121	279768,89	2276158,88
122	279669,37	2276316,53
123	279609,46	2276411,43
124	279590,92	2276440,70

Номер точки	Координаты X	Координаты Y
125	279597,13	2276443,99
126	279574,12	2276467,23
127	279572,72	2276468,64
128	279573,01	2276468,98
129	279476,94	2276620,65
130	279469,67	2276646,52
131	279456,85	2276667,84
132	279437,14	2276683,16
133	279395,36	2276753,04
134	279404,00	2276758,64
135	279372,10	2276811,61
136	279362,28	2276805,31
137	279166,25	2277126,01
138	279137,98	2277179,72
139	279115,61	2277210,69
140	278992,76	2277410,35
141	278881,96	2277613,18
142	278800,39	2277742,48
143	278673,54	2277947,40
144	278685,64	2277954,76
145	278646,80	2278018,09
146	278638,03	2278012,92
147	278549,66	2278154,47
148	278525,54	2278140,45
149	278431,94	2278293,14
150	278326,88	2278478,16
151	278214,49	2278686,48
152	278157,34	2278763,36
153	278051,11	2278949,45
154	278030,99	2279016,01
155	278001,89	2279000,73
156	277975,83	2279051,44
157	277996,59	2279062,43
158	277980,33	2279088,23
159	277958,61	2279113,92
160	277882,57	2279275,47
161	277821,46	2279394,64
162	277778,88	2279489,44
163	277771,41	2279520,79
164	277777,76	2279523,87
165	277779,64	2279553,90
166	277759,11	2279549,87
167	277702,35	2279654,35
168	277634,27	2279795,39
169	277577,58	2279931,13
170	277509,55	2280087,68
171	277489,95	2280161,19
172	277462,57	2280238,24
173	277450,09	2280268,86

Номер точки	Координаты X	Координаты Y
174	277439,25	2280293,42
175	277432,55	2280316,36
176	277425,59	2280337,43
177	277399,54	2280416,23
178	277330,35	2280577,94
179	277300,37	2280628,30
180	277215,99	2280856,45
181	277146,71	2281063,96
182	277096,55	2281232,00
183	277079,16	2281313,38
184	277050,44	2281305,02
185	277010,43	2281441,46
186	277034,93	2281448,71
187	277004,47	2281550,12
188	277054,98	2281514,67
189	277091,52	2281491,69
190	277093,31	2281490,37
191	277097,46	2281489,22
192	277112,38	2281482,67
193	277115,45	2281512,38
194	277097,66	2281520,19
195	277054,17	2281545,59
196	277037,13	2281564,06
197	277017,69	2281606,31
198	276985,76	2281718,23
199	276958,08	2281839,25
200	276928,69	2281833,14
201	276916,92	2281888,16
202	276891,28	2281881,64
203	276861,68	2282001,13
204	276814,85	2282197,76
205	276813,84	2282206,65
206	276848,01	2282214,31
207	276825,31	2282265,64
208	276819,59	2282309,22
209	276814,83	2282343,75
210	276789,96	2282435,18
211	276789,62	2282446,14
212	276807,33	2282450,47
213	276825,83	2282437,24
214	276847,94	2282429,08
215	276872,14	2282432,61
216	276900,36	2282446,21
217	276940,13	2282474,24
218	276996,24	2282511,24
219	277008,39	2282506,85
220	277014,36	2282511,70
221	277002,57	2282529,46
222	276989,37	2282548,20

Номер точки	Координаты X	Координаты Y
223	276983,14	2282544,54
224	276982,00	2282531,52
225	276944,20	2282512,22
226	276901,64	2282490,17
227	276870,89	2282474,93
228	276852,38	2282474,56
229	276833,73	2282481,96
230	276820,85	2282502,83
231	276807,31	2282573,79
232	276786,80	2282670,99
233	276782,26	2282740,24
234	276785,10	2282740,23
235	276784,50	2282757,88
236	276780,34	2282757,71
237	276777,66	2282775,19
238	276779,36	2282797,02
239	276780,81	2282815,94
240	276766,00	2282815,95
241	276765,42	2282818,33
242	276749,18	2282931,36
243	276728,37	2283014,83
244	276707,87	2283121,29
245	276723,03	2283124,01
246	276713,00	2283186,22
247	276698,76	2283184,00
248	276676,11	2283312,42
249	276642,29	2283307,23
250	276629,39	2283379,72
251	276631,60	2283429,83
252	276627,50	2283463,33
253	276593,07	2283460,57
254	276583,54	2283543,02
255	276618,67	2283548,32
256	276610,49	2283580,95
257	276609,59	2283626,44
258	276607,22	2283746,54
259	276590,74	2283831,25
260	276591,17	2283924,77
261	276589,69	2283999,62
262	276584,99	2284093,60
263	276579,77	2284158,88
264	276581,36	2284160,16
265	276579,21	2284165,78
266	276576,26	2284202,75
267	276589,14	2284213,09
268	276575,49	2284248,82
269	276568,09	2284268,21
270	276565,91	2284281,71
271	276562,56	2284297,60

Номер точки	Координаты X	Координаты Y
272	276554,50	2284335,82
273	276568,13	2284346,76
274	276556,89	2284380,17
275	276546,17	2284412,04
276	276543,46	2284420,11
277	276538,92	2284433,59
278	276536,89	2284435,29
279	276529,05	2284480,35
280	276532,66	2284519,32
281	276517,76	2284693,82
282	276513,45	2284842,11
283	276523,43	2284870,83
284	276515,24	2284969,99
285	276512,29	2285012,55
286	276505,46	2285055,78
287	276498,38	2285229,80
288	276494,66	2285319,65
289	276480,18	2285508,78
290	276474,78	2285557,73
291	276472,40	2285579,35
292	276473,66	2285605,71
293	276479,79	2285620,15
294	276478,62	2285679,28
295	276478,09	2285706,17
296	276476,79	2285772,22
297	276482,71	2285812,81
298	276468,53	2285909,69
299	276483,81	2285911,39
300	276478,91	2285969,13
301	276464,16	2285967,44
302	276457,28	2286021,82
303	276438,00	2286167,56
304	276424,10	2286292,80
305	276423,21	2286300,75
306	276422,77	2286304,73
307	276421,41	2286316,96
308	276419,56	2286333,67
309	276414,23	2286375,93
310	276414,01	2286421,19
311	276408,57	2286420,72
312	276396,04	2286520,09
313	276377,58	2286681,39
314	276361,25	2286746,24
315	276357,09	2286817,83
316	276347,27	2286932,87
317	276331,82	2287017,61
318	276317,56	2287031,27
319	276282,03	2287229,29
320	276248,91	2287386,01

Номер точки	Координаты X	Координаты Y
321	276220,12	2287519,71
322	276186,88	2287666,23
323	276171,19	2287742,96
324	276105,60	2288007,12
325	276045,05	2288241,27
326	275993,03	2288426,88
327	275956,88	2288551,23
328	275912,93	2288693,92
329	275849,54	2288897,08
330	275782,61	2289093,52
331	275729,10	2289245,57
332	275715,68	2289300,33
333	275701,62	2289351,57
334	275667,15	2289451,71
335	275632,28	2289528,59
336	275598,81	2289617,84
337	275535,71	2289778,66
338	275458,79	2289954,26
339	275399,51	2290087,63
340	275393,98	2290130,62
341	275345,57	2290232,95
342	275305,07	2290319,58
343	275287,38	2290380,70
344	275267,14	2290386,00
345	275207,94	2290528,38
346	275160,03	2290653,30
347	275105,33	2290772,07
348	275085,64	2290835,81
349	274996,30	2291064,23
350	274948,64	2291189,21
351	274830,61	2291530,25
352	274770,58	2291703,40
353	274745,90	2291780,23
354	274686,85	2291719,71
355	274660,64	2291749,17
356	274667,86	2291726,56
357	274754,01	2291476,50
358	274813,36	2291299,37
359	274799,25	2291295,19
360	274818,77	2291234,09
361	274832,52	2291238,70
362	274867,15	2291135,12
363	274894,06	2291063,79
364	274952,82	2290925,15
365	275080,00	2290608,27
366	275153,88	2290416,06
367	275206,27	2290298,08
368	275303,14	2290059,44
369	275329,51	2289994,33

Номер точки	Координаты X	Координаты Y
370	275316,44	2289989,43
371	275340,74	2289927,44
372	275353,94	2289932,65
373	275396,41	2289830,14
374	275471,16	2289650,86
375	275557,23	2289430,22
376	275624,50	2289254,73
377	275671,61	2289134,59
378	275731,70	2288976,64
379	275794,36	2288808,24
380	275834,58	2288692,24
381	275824,51	2288689,28
382	275841,42	2288631,01
383	275852,52	2288634,29
384	275893,67	2288492,72
385	275954,13	2288264,73
386	275985,36	2288150,37
387	276021,20	2288003,70
388	276047,04	2287864,27
389	276062,49	2287779,10
390	276079,46	2287693,97
391	276105,49	2287551,11
392	276130,58	2287431,60
393	276146,81	2287335,99
394	276132,69	2287333,87
395	276143,29	2287271,45
396	276158,91	2287274,52
397	276177,23	2287178,21
398	276211,05	2287016,08
399	276216,45	2286951,75
400	276201,29	2286906,95
401	276178,46	2286877,54
402	276128,53	2286831,07
403	276059,69	2286771,94
404	276022,56	2286740,18
405	275990,27	2286719,99
406	275972,25	2286711,69
407	276013,35	2286678,22
408	276022,48	2286703,90
409	276075,68	2286745,49
410	276147,94	2286806,11
411	276202,98	2286852,56
412	276221,52	2286876,31
413	276239,13	2286886,56
414	276254,99	2286888,00
415	276281,21	2286735,35
416	276324,96	2286461,12
417	276344,20	2286307,69
418	276345,66	2286296,05

Номер точки	Координаты X	Координаты Y
419	276346,16	2286292,08
420	276347,15	2286284,15
421	276348,88	2286270,40
422	276369,43	2286015,32
423	276392,37	2285842,31
424	276403,18	2285745,08
425	276409,34	2285738,07
426	276417,07	2285648,53
427	276416,35	2285635,18
428	276415,34	2285616,26
429	276425,81	2285503,87
430	276428,41	2285372,12
431	276427,70	2285296,20
432	276426,98	2285220,27
433	276441,01	2285090,90
434	276434,21	2285061,44
435	276441,33	2284867,70
436	276452,70	2284838,13
437	276458,63	2284703,96
438	276466,12	2284535,22
439	276454,25	2284534,84
440	276455,81	2284469,71
441	276463,51	2284469,97
442	276463,32	2284393,48
443	276462,70	2284393,03
444	276463,34	2284389,33
445	276463,19	2284323,83
446	276468,95	2284137,25
447	276474,57	2284066,37
448	276485,63	2283966,14
449	276514,86	2283844,23
450	276514,56	2283765,45
451	276531,43	2283619,77
452	276527,33	2283536,66
453	276565,22	2283540,47
454	276575,57	2283459,16
455	276540,25	2283456,33
456	276542,58	2283422,56
457	276546,39	2283422,57
458	276565,53	2283367,37
459	276584,55	2283216,17
460	276609,58	2283074,02
461	276616,80	2282989,25
462	276632,70	2282864,51
463	276642,65	2282840,20
464	276621,24	2282840,36
465	276616,81	2282840,41
466	276584,47	2282773,35
467	276617,95	2282771,75

Номер точки	Координаты X	Координаты Y
468	276649,82	2282771,01
469	276655,99	2282770,70
470	276658,16	2282757,60
471	276644,74	2282757,78
472	276643,67	2282757,67
473	276620,03	2282759,73
474	276617,86	2282759,95
475	276617,89	2282760,72
476	276581,68	2282763,92
477	276574,25	2282696,97
478	276583,47	2282696,13
479	276583,14	2282692,55
480	276611,56	2282690,03
481	276611,40	2282688,54
482	276639,56	2282690,16
483	276668,95	2282692,48
484	276671,31	2282678,28
485	276722,99	2282431,83
486	276735,77	2282384,00
487	276740,06	2282328,36
488	276743,54	2282292,64
489	276755,48	2282272,39
490	276770,16	2282183,75
491	276798,88	2282189,65
492	276815,38	2282118,28
493	276847,77	2281982,85
494	276874,32	2281877,07
495	276849,66	2281870,97
496	276873,21	2281798,26
497	276892,71	2281728,40
498	276914,37	2281653,87
499	276964,38	2281454,17
500	276977,15	2281432,56
501	276994,37	2281437,06
502	277034,02	2281300,38
503	277014,57	2281294,63
504	277039,36	2281229,37
505	277115,92	2280999,09
506	277191,30	2280772,94
507	277227,39	2280674,26
508	277209,73	2280668,10
509	277181,53	2280683,42
510	277151,52	2280696,11
511	277141,25	2280656,38
512	277164,57	2280646,11
513	277204,68	2280621,75
514	277223,09	2280594,28
515	277273,60	2280451,91
516	277256,92	2280446,78

Номер точки	Координаты X	Координаты Y
517	277275,40	2280390,11
518	277301,06	2280378,49
519	277306,83	2280366,97
520	277313,33	2280351,39
521	277313,07	2280328,86
522	277320,26	2280311,51
523	277330,88	2280285,87
524	277407,11	2280101,85
525	277476,53	2279933,87
526	277549,33	2279766,33
527	277640,26	2279544,00
528	277663,50	2279496,86
529	277663,76	2279483,51
530	277669,60	2279484,47
531	277760,03	2279301,03
532	277810,54	2279201,84
533	277823,21	2279165,36
534	277812,58	2279159,92
535	277866,42	2279058,98
536	277912,90	2279083,10
537	277936,16	2279031,79
538	277958,29	2279042,65
539	277958,88	2279042,58
540	277985,25	2278992,14
541	277961,28	2278979,11
542	277972,70	2278957,08
543	278016,17	2278857,37
544	278057,05	2278760,41
545	278062,66	2278724,05
546	278078,28	2278690,74
547	278102,42	2278671,39
548	278157,41	2278567,57
549	278188,11	2278559,25
550	278192,99	2278513,70
551	278251,25	2278421,20
552	278299,99	2278368,34
553	278306,50	2278340,37
554	278375,30	2278236,26
555	278396,29	2278214,34
556	278430,91	2278155,44
557	278483,35	2278085,06
558	278540,00	2277977,69
559	278619,97	2277845,50
560	278725,25	2277680,07
561	278826,55	2277515,24
562	278927,60	2277349,98
563	279027,25	2277188,44
564	279115,81	2277039,95
565	279205,02	2276892,59

Номер точки	Координаты X	Координаты Y
566	279294,93	2276746,49
567	279368,06	2276625,00
568	279463,22	2276466,69
569	279545,19	2276331,52
570	279624,39	2276204,40
571	279713,88	2276034,19
572	279772,12	2275930,50
573	279800,49	2275882,70
574	279819,20	2275851,19
575	279843,91	2275809,54
576	279860,91	2275774,81
577	279871,59	2275753,01
578	279960,86	2275590,16
579	279991,21	2275545,48
580	280038,24	2275450,15
581	280098,87	2275333,18
582	280164,30	2275188,92
583	280278,42	2274936,71
584	280362,52	2274742,72
585	280376,79	2274691,51
586	280405,42	2274698,32
587	280410,30	2274699,48
588	280474,71	2274553,90
589	280476,47	2274547,23
590	280486,22	2274527,83
591	280602,69	2274263,54
592	280598,91	2274261,91
593	280587,49	2274256,96
594	280591,46	2274230,00
595	280600,03	2274219,15
596	280662,62	2274094,50
597	280668,25	2274065,91
598	280758,01	2273869,76
599	280857,37	2273670,76
600	280904,53	2273579,75
601	280936,59	2273510,54
602	280948,12	2273501,45
603	280952,49	2273494,24
604	280960,62	2273480,82
605	280964,25	2273461,88
606	281023,98	2273362,31
607	281114,02	2273205,62
608	281179,40	2273112,09
609	281241,72	2273006,65
610	281331,83	2272861,19
611	281413,47	2272733,16
612	281418,95	2272711,97
613	281509,70	2272576,37
614	281665,31	2272343,54

Номер точки	Координаты X	Координаты Y
615	281739,24	2272237,40
616	281757,91	2272220,29
617	281840,56	2272089,17
618	281981,75	2271882,60
619	282069,04	2271754,40
620	282088,94	2271725,10
621	282094,04	2271695,68
622	282129,92	2271641,63
623	282338,62	2271327,17
624	282509,89	2271071,06
625	282470,60	2271044,88
626	282689,15	2270723,13
627	283075,12	2270148,81
628	282984,57	2270084,90
629	283316,30	2269592,87
630	283395,97	2269647,79
631	283471,58	2269554,85
632	283768,49	2269113,44
633	283771,91	2269108,51
634	283791,71	2269080,89
635	283790,88	2269080,33
636	284132,72	2268572,53
637	284175,74	2268602,79
638	284245,01	2268500,40
639	284463,05	2268646,68
640	284402,66	2268736,72
641	284324,60	2268847,50
642	284281,88	2268920,56
643	284196,64	2269046,25
644	284097,71	2269194,25
645	284068,76	2269224,77
646	283964,59	2269382,31
647	283892,71	2269478,39
648	283840,12	2269555,73
649	283768,12	2269661,53
650	283753,72	2269680,54
651	283724,96	2269664,63
652	283698,67	2269661,04
1	283668,08	2269666,94
П.2		
1	274955,32	2291942,56
2	274887,85	2291917,03
3	274889,51	2291907,71
4	274928,11	2291711,90
5	274985,24	2291501,70
6	275052,78	2291312,15
7	275133,47	2291123,41
8	275212,99	2290967,77
9	275285,19	2290838,20

Номер точки	Координаты X	Координаты Y
10	275444,73	2290600,47
11	275600,68	2290373,40
12	275823,54	2290049,25
13	275980,13	2289825,82
14	276077,76	2289707,41
15	276176,07	2289560,31
16	276208,96	2289582,29
17	276120,19	2289715,36
18	276033,05	2289859,30
19	275877,86	2290080,76
20	275702,07	2290334,12
21	275569,76	2290527,71
22	275453,81	2290696,42
23	275333,34	2290883,18
24	275227,53	2291073,22
25	275125,89	2291303,40
26	275050,10	2291525,45
27	275001,38	2291697,82
28	274957,80	2291928,12
1	274955,32	2291942,56

4. ПЕРЕЧЕНЬ КООРДИНАТ ХАРАКТЕРНЫХ ТОЧЕК ГРАНИЦ ЗОН ПЛАНИРУЕМОГО РАЗМЕЩЕНИЯ ЛИНЕЙНЫХ ОБЪЕКТОВ (ОБЕСПЕЧЕНИЕ СТРОИТЕЛЬСТВА)

Система координат: система координат, используемая для ведения государственного кадастра недвижимости МСК-69 (зона 2).

Таблица 4.1

Номер точки	Координаты X	Координаты Y
ОС.1		
1	282616,01	2271152,56
2	282569,34	2271186,72
3	282567,74	2271188,06
4	282547,79	2271204,66
5	282537,17	2271213,50
6	282534,07	2271216,09
7	282499,51	2271249,29
8	282453,55	2271303,22
9	282453,46	2271303,17
10	282582,33	2271117,58
11	282687,13	2270964,02
12	282785,90	2271029,03
13	282815,72	2271028,60
14	282774,21	2271059,31
15	282689,66	2271106,58
16	282638,16	2271139,38
1	282616,01	2271152,56
ОС.2		
1	281168,29	2273260,38
2	281171,64	2273261,49
3	281175,93	2273269,01
4	281178,86	2273292,48
5	281172,69	2273321,58
6	281167,64	2273327,25
7	281147,19	2273345,87
8	281141,43	2273346,23
9	281136,33	2273342,72
10	281128,81	2273340,70
11	281122,93	2273341,21
12	281122,75	2273341,27
13	281160,05	2273275,24
1	281168,29	2273260,38
ОС.3		
1	280878,16	2273803,35
2	280884,70	2273807,17
3	280901,17	2273826,33
4	280905,95	2273822,13
5	280911,96	2273821,27
6	280916,85	2273827,72

Номер точки	Координаты X	Координаты Y
7	280915,73	2273836,08
8	280910,73	2273843,13
9	280902,68	2273857,79
10	280897,37	2273859,21
11	280889,34	2273859,05
12	280883,07	2273857,92
13	280868,77	2273851,80
14	280858,42	2273844,92
15	280871,50	2273817,38
16	280872,30	2273813,87
17	280873,23	2273813,74
1	280878,16	2273803,35
ОС.4		
1	280598,91	2274261,91
2	280602,69	2274263,54
3	280486,22	2274527,83
4	280476,47	2274547,23
5	280474,71	2274553,90
6	280410,30	2274699,48
7	280405,42	2274698,32
8	280460,58	2274573,49
9	280516,45	2274447,42
1	280598,91	2274261,91
ОС.5		
1	280349,27	2274999,93
2	280409,08	2274867,89
3	280419,41	2274851,66
4	280452,82	2274859,84
5	280453,38	2274988,22
6	280428,25	2275043,45
1	280349,27	2274999,93
ОС.6		
1	277961,28	2278979,11
2	277985,25	2278992,14
3	277958,88	2279042,58
4	277958,29	2279042,65
5	277936,16	2279031,79
6	277912,90	2279083,10
7	277909,51	2279081,34
8	277919,69	2279043,08
1	277961,28	2278979,11
ОС.7		
1	278001,90	2279000,74
2	278023,13	2279011,88
3	277996,59	2279062,43
4	277975,83	2279051,44
1	278001,90	2279000,74
ОС.8		

Номер точки	Координаты X	Координаты Y
1	277148,61	2280901,00
2	277139,40	2280928,65
3	277127,57	2280924,71
4	277138,68	2280905,35
5	277140,94	2280898,48
1	277148,61	2280901,00
ОС.9		
1	276981,35	2281433,66
2	277008,70	2281341,77
3	277020,66	2281311,26
4	277024,29	2281297,51
5	277034,02	2281300,38
6	277027,95	2281321,30
7	277019,35	2281350,93
8	276994,37	2281437,06
1	276981,35	2281433,66
ОС.10		
1	277014,91	2281515,35
2	277034,93	2281448,71
3	277010,43	2281441,46
4	277033,36	2281363,27
5	277042,59	2281331,81
6	277050,44	2281305,02
7	277079,16	2281313,38
8	277078,73	2281335,41
9	277073,90	2281358,24
10	277064,44	2281387,48
11	277066,36	2281389,72
12	277060,26	2281416,41
13	277028,13	2281516,51
1	277014,91	2281515,35
ОС.11		
1	276870,03	2281876,01
2	276874,32	2281877,07
3	276847,77	2281982,85
4	276815,38	2282118,28
5	276798,88	2282189,65
6	276794,21	2282188,69
7	276810,01	2282123,24
8	276833,56	2282024,95
9	276854,31	2281938,32
1	276870,03	2281876,01
ОС.12		
1	276942,50	2281836,01
2	276948,67	2281847,91
3	276927,45	2281937,77
4	276901,50	2282007,42
5	276870,69	2282143,36

Номер точки	Координаты X	Координаты Y
6	276838,65	2282212,21
7	276813,84	2282206,65
8	276814,85	2282197,76
9	276861,68	2282001,13
10	276891,28	2281881,64
11	276916,92	2281888,16
12	276928,69	2281833,14
1	276942,50	2281836,01
ОС.13		
1	276727,27	2283020,58
2	276747,11	2283040,36
3	276743,64	2283070,96
4	276764,92	2283075,35
5	276729,11	2283268,52
6	276705,61	2283264,59
7	276683,40	2283375,48
8	276657,52	2283406,33
9	276642,81	2283533,75
10	276633,39	2283556,51
11	276622,96	2283572,32
12	276611,22	2283578,05
13	276618,67	2283548,32
14	276583,54	2283543,02
15	276593,07	2283460,57
16	276627,50	2283463,33
17	276631,60	2283429,83
18	276629,39	2283379,72
19	276642,29	2283307,23
20	276676,11	2283312,42
21	276698,76	2283184,00
22	276713,00	2283186,22
23	276723,03	2283124,01
24	276707,87	2283121,29
1	276727,27	2283020,58
ОС.14		
1	276563,56	2283458,20
2	276575,57	2283459,16
3	276565,22	2283540,47
4	276553,43	2283539,29
1	276563,56	2283458,20

5. ПЕРЕЧЕНЬ КООРДИНАТ ХАРАКТЕРНЫХ ТОЧЕК ГРАНИЦ ЗОН ПЛАНИРУЕМОГО РАЗМЕЩЕНИЯ ЛИНЕЙНЫХ ОБЪЕКТОВ, ПОДЛЕЖАЩИХ РЕКОНСТРУКЦИИ В СВЯЗИ С ИЗМЕНЕНИЕМ ИХ МЕСТОПОЛОЖЕНИЯ (ИНФРАСТРУКТУРА АВТОМОБИЛЬНОГО ТРАНСПОРТА)

Система координат: система координат, используемая для ведения государственного кадастра недвижимости МСК-69 (зона 2).

Таблица 5.1

Номер точки	Координаты X	Координаты Y
Т.1		
1	283732,77	2269791,35
2	283669,44	2269888,32
3	283558,26	2270048,58
4	283437,88	2270224,94
5	283302,68	2270424,34
6	283203,17	2270576,48
7	283172,88	2270609,65
8	283112,42	2270698,46
9	283101,64	2270723,18
10	283020,41	2270847,90
11	282950,51	2270949,46
12	282892,12	2271014,96
13	282831,13	2271072,21
14	282728,64	2271140,95
15	282610,92	2271210,96
16	282551,30	2271255,46
17	282508,73	2271297,79
18	282464,39	2271351,97
19	282389,10	2271462,47
20	282399,16	2271464,52
21	282388,78	2271497,83
22	282378,04	2271532,28
23	282348,89	2271523,44
24	282337,65	2271534,97
25	282328,01	2271565,92
26	282315,94	2271604,66
27	282292,84	2271597,62
28	282222,54	2271701,57
29	282117,19	2271854,62
30	282051,92	2271946,54
31	282054,96	2271959,65
32	282038,44	2271983,83
33	282025,04	2271983,57
34	281939,54	2272116,85
35	281894,10	2272187,06
36	281830,83	2272272,16
37	281784,57	2272339,18
38	281730,81	2272416,83

Номер точки	Координаты X	Координаты Y
39	281653,94	2272539,34
40	281661,85	2272539,33
41	281661,89	2272568,98
42	281661,94	2272596,68
43	281622,41	2272596,10
44	281622,40	2272623,60
45	281622,40	2272651,33
46	281582,33	2272650,66
47	281575,29	2272667,00
48	281575,30	2272703,84
49	281544,88	2272703,39
50	281541,91	2272707,99
51	281535,26	2272719,91
52	281535,26	2272738,13
53	281535,26	2272766,97
54	281535,26	2272795,55
55	281500,35	2272793,60
56	281494,11	2272809,33
57	281483,88	2272842,86
58	281483,41	2272850,07
59	281479,44	2272860,00
60	281476,29	2272867,78
61	281464,13	2272943,07
62	281463,95	2273034,14
63	281474,81	2273111,54
64	281509,30	2273231,52
65	281545,16	2273347,37
66	281559,65	2273416,47
67	281564,26	2273474,67
68	281563,32	2273522,43
69	281554,30	2273551,92
70	281541,49	2273621,60
71	281527,79	2273680,43
72	281511,77	2273720,28
73	281500,21	2273756,35
74	281506,13	2273764,09
75	281559,56	2273771,34
76	281575,07	2273763,90
77	281595,93	2273765,49
78	281606,93	2273773,47
79	281632,51	2273776,52
80	281687,58	2273771,69
81	281749,57	2273764,61
82	281810,32	2273748,93
83	281834,41	2273744,14
84	281842,97	2273776,13
85	281824,12	2273784,21
86	281770,68	2273798,36
87	281727,82	2273806,27

Номер точки	Координаты X	Координаты Y
88	281682,94	2273813,50
89	281675,27	2273818,44
90	281666,70	2273831,16
91	281642,62	2273833,96
92	281636,60	2273824,62
93	281614,16	2273823,00
94	281570,41	2273820,21
95	281526,46	2273814,49
96	281492,29	2273805,29
97	281475,41	2273801,36
98	281447,75	2273791,89
99	281442,37	2273791,74
100	281429,38	2273787,45
101	281377,43	2273770,03
102	281328,74	2273752,70
103	281301,30	2273741,43
104	281285,84	2273737,41
105	281268,28	2273725,50
106	281216,64	2273699,87
107	281165,84	2273673,47
108	281137,65	2273655,12
109	281081,46	2273614,43
110	280998,96	2273558,67
111	280936,59	2273510,54
112	280920,28	2273502,29
113	280855,18	2273461,30
114	280820,52	2273433,19
115	280762,30	2273380,24
116	280701,80	2273320,12
117	280692,79	2273309,29
118	280688,93	2273308,31
119	280675,91	2273288,99
120	280649,39	2273257,09
121	280618,25	2273225,39
122	280604,61	2273214,92
123	280591,87	2273193,58
124	280590,38	2273162,34
125	280571,01	2273138,10
126	280541,24	2273100,08
127	280561,83	2273083,87
128	280621,40	2273161,01
129	280645,85	2273169,48
130	280672,51	2273202,92
131	280676,56	2273228,27
132	280736,22	2273290,17
133	280793,36	2273337,10
134	280864,39	2273391,31
135	280915,84	2273426,24
136	280964,25	2273461,88

Номер точки	Координаты X	Координаты Y
137	281026,33	2273504,53
138	281067,43	2273536,48
139	281130,02	2273586,43
140	281178,79	2273623,52
141	281203,16	2273639,36
142	281245,99	2273668,16
143	281283,50	2273689,06
144	281305,31	2273692,60
145	281379,22	2273724,44
146	281390,31	2273715,29
147	281415,51	2273725,83
148	281417,14	2273740,63
149	281443,03	2273748,17
150	281454,84	2273751,10
151	281464,48	2273740,90
152	281481,27	2273710,47
153	281501,25	2273634,44
154	281514,09	2273595,85
155	281514,86	2273557,03
156	281516,71	2273528,46
157	281514,25	2273441,63
158	281505,77	2273374,11
159	281485,53	2273287,74
160	281471,35	2273248,41
161	281451,21	2273177,61
162	281436,16	2273116,15
163	281426,59	2273062,82
164	281417,74	2273014,47
165	281418,64	2272978,42
166	281429,39	2272905,50
167	281442,21	2272842,11
168	281451,08	2272811,80
169	281452,58	2272788,94
170	281453,50	2272774,91
171	281459,27	2272760,32
172	281476,81	2272734,35
173	281505,22	2272688,78
174	281533,63	2272643,21
175	281582,32	2272571,53
176	281582,32	2272567,82
177	281584,82	2272567,85
178	281604,80	2272538,44
179	281678,90	2272428,85
180	281753,95	2272313,87
181	281801,57	2272243,86
182	281889,90	2272116,29
183	281937,37	2272045,59
184	281989,64	2271962,49
185	282040,14	2271887,27

Номер точки	Координаты X	Координаты Y
186	282047,43	2271892,16
187	282078,21	2271846,84
188	282071,50	2271842,52
189	282131,24	2271754,36
190	282156,21	2271734,32
191	282233,42	2271622,97
192	282290,37	2271542,34
193	282371,16	2271420,31
194	282452,87	2271304,01
195	282453,46	2271303,17
196	282453,55	2271303,22
197	282499,51	2271249,28
198	282534,07	2271216,08
199	282537,17	2271213,50
200	282547,79	2271204,66
201	282567,74	2271188,06
202	282569,34	2271186,72
203	282616,01	2271152,56
204	282638,16	2271139,37
205	282689,66	2271106,57
206	282774,21	2271059,31
207	282815,72	2271028,60
208	282819,30	2271025,96
209	282862,89	2270985,48
210	282906,95	2270934,76
211	282955,61	2270866,32
212	283020,57	2270774,58
213	283070,15	2270699,68
214	283087,54	2270679,18
215	283152,22	2270584,55
216	283160,55	2270564,54
217	283253,91	2270428,77
218	283365,83	2270261,60
219	283371,51	2270241,78
220	283616,89	2269876,18
221	283727,78	2269726,52
222	283714,55	2269709,21
223	283694,72	2269702,47
224	283674,28	2269706,26
225	283578,31	2269850,66
226	283555,85	2269835,80
227	283668,08	2269666,94
228	283698,67	2269661,04
229	283724,96	2269664,63
230	283753,72	2269680,54
231	283768,12	2269661,53
232	283840,12	2269555,73
233	283892,71	2269478,39
234	283964,59	2269382,31

Номер точки	Координаты X	Координаты Y
235	284068,76	2269224,77
236	284097,71	2269194,25
237	284196,64	2269046,25
238	284281,88	2268920,56
239	284324,60	2268847,50
240	284402,66	2268736,72
241	284484,11	2268615,27
242	284523,33	2268560,88
243	284577,43	2268502,36
244	284612,05	2268466,09
245	284682,73	2268418,06
246	284739,03	2268385,33
247	284804,65	2268354,00
248	284826,53	2268333,72
249	284829,14	2268341,31
250	284837,85	2268344,62
251	284841,01	2268353,30
252	284837,23	2268391,61
253	284829,82	2268391,40
254	284818,30	2268393,47
255	284811,27	2268383,81
256	284723,49	2268430,13
257	284666,44	2268468,22
258	284614,57	2268512,91
259	284577,06	2268549,77
260	284553,83	2268585,91
261	284511,35	2268646,66
262	284462,79	2268720,78
263	284395,58	2268813,81
264	284357,20	2268874,58
265	284329,89	2268907,73
266	284213,98	2269080,02
267	284113,14	2269227,13
268	284103,46	2269248,49
269	283976,95	2269431,93
270	283806,98	2269685,37
271	283783,39	2269711,07
1	283732,77	2269791,35
Т.2		
1	279819,20	2275851,19
2	279720,80	2275829,93
3	279640,14	2275814,17
4	279552,54	2275798,78
5	279525,08	2275804,23
6	279487,88	2275783,85
7	279432,27	2275770,73
8	279367,77	2275750,98
9	279350,01	2275745,33
10	279290,03	2275729,08

Номер точки	Координаты X	Координаты Y
11	279271,36	2275731,04
12	279239,96	2275720,77
13	279214,39	2275709,61
14	279226,66	2275671,40
15	279238,54	2275675,38
16	279255,11	2275680,94
17	279266,05	2275684,72
18	279270,10	2275685,58
19	279330,87	2275699,91
20	279361,08	2275714,49
21	279410,27	2275722,61
22	279472,09	2275728,49
23	279497,60	2275715,69
24	279517,77	2275729,23
25	279564,62	2275733,07
26	279594,31	2275654,27
27	279634,30	2275555,65
28	279681,98	2275408,94
29	279716,61	2275419,41
30	279654,20	2275642,13
31	279631,93	2275741,95
32	279726,57	2275753,57
33	279796,14	2275763,40
34	279827,37	2275768,91
35	279862,60	2275771,36
36	279935,96	2275776,60
37	279935,98	2275776,49
38	279970,54	2275777,27
39	279987,10	2275780,25
40	280029,46	2275783,27
41	280187,87	2275805,74
42	280232,70	2275798,37
43	280315,13	2275800,00
44	280365,74	2275776,85
45	280448,01	2275759,51
46	280552,99	2275715,84
47	280642,39	2275697,56
48	280726,87	2275688,52
49	280844,01	2275696,66
50	280894,17	2275706,27
51	280977,66	2275729,80
52	280963,89	2275779,31
53	280890,79	2275759,72
54	280844,43	2275751,82
55	280791,66	2275745,65
56	280712,91	2275748,75
57	280648,25	2275755,18
58	280597,47	2275767,43
59	280526,60	2275791,66

Номер точки	Координаты X	Координаты Y
60	280526,09	2275817,04
61	280527,41	2275842,33
62	280509,25	2275887,50
63	280489,76	2275905,25
64	280440,99	2275918,51
65	280382,54	2275939,04
66	280344,92	2275946,50
67	280290,05	2275951,90
68	280250,46	2275951,12
69	280177,79	2275936,27
70	280151,95	2275937,82
71	280133,89	2275949,84
72	280124,86	2275967,05
73	280121,07	2275981,76
74	280092,35	2275979,67
75	280096,63	2275938,16
76	280099,58	2275909,52
77	280075,95	2275905,62
78	280009,75	2275895,74
79	279912,29	2275882,38
1	279819,20	2275851,19
Т.3		
1	277033,36	2281363,27
2	277019,35	2281350,93
3	276998,04	2281332,60
4	276980,36	2281305,78
5	276963,42	2281272,82
6	276957,69	2281229,26
7	276958,45	2281190,79
8	276968,35	2281155,52
9	276994,57	2281098,85
10	277039,81	2281010,21
11	277075,18	2280935,44
12	277066,62	2280923,66
13	277079,53	2280895,64
14	277089,99	2280895,85
15	277092,53	2280893,75
16	277103,97	2280866,02
17	277102,50	2280863,84
18	277105,73	2280861,75
19	277123,97	2280811,58
20	277124,96	2280807,99
21	277128,73	2280776,74
22	277129,16	2280754,89
23	277122,40	2280711,49
24	277122,72	2280695,36
25	277121,18	2280687,79
26	277118,50	2280673,94
27	277116,38	2280664,33

Номер точки	Координаты X	Координаты Y
28	277107,39	2280638,23
29	277096,94	2280619,80
30	277079,22	2280581,34
31	277051,92	2280599,43
32	277045,45	2280590,16
33	277072,06	2280568,43
34	277059,44	2280544,68
35	277027,45	2280483,93
36	277011,94	2280455,33
37	277006,20	2280452,32
38	276992,16	2280458,20
39	276970,65	2280463,88
40	276962,83	2280463,72
41	276916,32	2280473,59
42	276910,88	2280452,45
43	276900,62	2280454,97
44	276892,09	2280413,84
45	276908,08	2280410,04
46	276914,74	2280396,54
47	276906,59	2280366,37
48	276906,81	2280355,08
49	276913,40	2280340,71
50	276921,89	2280331,13
51	276956,09	2280310,57
52	276964,13	2280292,97
53	276972,65	2280300,85
54	276984,04	2280296,50
55	276998,20	2280294,22
56	277010,47	2280298,07
57	277024,51	2280305,12
58	277037,33	2280317,00
59	277060,45	2280338,32
60	277063,67	2280331,14
61	277074,25	2280336,82
62	277069,67	2280347,04
63	277067,29	2280355,00
64	277081,33	2280369,12
65	277091,84	2280375,29
66	277101,22	2280378,90
67	277129,16	2280368,38
68	277128,77	2280362,30
69	277128,05	2280358,28
70	277135,71	2280342,16
71	277146,72	2280346,98
72	277141,54	2280358,54
73	277183,97	2280345,07
74	277224,40	2280328,49
75	277225,77	2280327,85
76	277227,13	2280331,01

Номер точки	Координаты X	Координаты Y
77	277231,80	2280341,87
78	277275,75	2280327,63
79	277324,11	2280311,13
80	277428,90	2280277,97
81	277510,00	2280245,95
82	277531,63	2280237,13
83	277552,05	2280228,81
84	277572,44	2280220,49
85	277589,52	2280211,51
86	277629,41	2280187,66
87	277634,82	2280181,78
88	277628,35	2280164,58
89	277661,24	2280152,07
90	277683,06	2280151,60
91	277709,50	2280136,52
92	277701,37	2280138,46
93	277691,32	2280141,27
94	277685,17	2280111,07
95	277715,94	2280103,88
96	277746,87	2280096,64
97	277749,56	2280109,87
98	277759,45	2280108,05
99	277762,40	2280119,54
100	277767,52	2280122,68
101	277795,98	2280115,89
102	277813,95	2280111,60
103	277818,15	2280110,60
104	277823,75	2280134,21
105	277807,49	2280142,00
106	277803,47	2280143,93
107	277772,48	2280160,03
108	277749,01	2280168,35
109	277733,56	2280161,63
110	277712,51	2280170,45
111	277706,89	2280172,81
112	277705,69	2280174,11
113	277702,48	2280174,33
114	277702,09	2280195,91
115	277703,31	2280202,11
116	277705,81	2280214,79
117	277704,99	2280215,02
118	277706,82	2280221,84
119	277698,43	2280224,14
120	277696,63	2280217,41
121	277688,75	2280219,67
122	277613,70	2280274,46
123	277610,79	2280279,28
124	277603,45	2280281,47
125	277612,69	2280312,06

Номер точки	Координаты X	Координаты Y
126	277601,06	2280315,00
127	277592,24	2280285,88
128	277530,76	2280310,93
129	277526,80	2280298,53
130	277517,31	2280302,87
131	277469,28	2280321,88
132	277425,59	2280337,43
133	277387,54	2280348,35
134	277368,65	2280353,77
135	277304,17	2280372,27
136	277301,06	2280378,49
137	277295,85	2280380,85
138	277272,43	2280391,45
139	277249,01	2280402,05
140	277222,64	2280413,99
141	277196,32	2280425,91
142	277169,94	2280437,85
143	277138,85	2280451,92
144	277128,34	2280456,68
145	277143,70	2280488,06
146	277113,73	2280509,24
147	277091,57	2280460,92
148	277084,52	2280464,11
149	277072,06	2280436,81
150	277051,39	2280442,07
151	277035,20	2280449,96
152	277042,03	2280463,32
153	277065,89	2280500,89
154	277096,61	2280559,36
155	277120,85	2280607,50
156	277130,97	2280628,89
157	277141,25	2280656,38
158	277151,52	2280696,11
159	277154,30	2280733,21
160	277156,68	2280739,55
161	277164,99	2280783,83
162	277155,03	2280817,81
163	277137,64	2280863,19
164	277132,35	2280864,30
165	277119,54	2280896,66
166	277097,34	2280945,21
167	277080,39	2281002,97
168	277059,73	2281038,54
169	277040,73	2281088,26
170	277013,09	2281152,43
171	276992,70	2281197,53
172	276989,00	2281220,44
173	276990,93	2281247,02
174	276998,63	2281274,22

Номер точки	Координаты X	Координаты Y
175	277009,68	2281296,14
176	277027,95	2281321,30
177	277042,59	2281331,81
178	277056,03	2281344,35
179	277077,81	2281361,28
180	277090,63	2281371,87
181	277104,15	2281386,80
182	277115,11	2281404,28
183	277123,23	2281421,49
184	277132,31	2281451,41
185	277136,80	2281475,25
186	277137,62	2281515,46
187	277137,27	2281533,11
188	277119,31	2281533,76
189	277118,19	2281514,45
190	277115,45	2281512,38
191	277112,38	2281482,67
192	277115,75	2281479,08
193	277108,28	2281448,89
194	277102,36	2281430,42
195	277087,92	2281417,90
196	277075,56	2281400,44
197	277064,44	2281387,48
198	277043,78	2281372,43
1	277033,36	2281363,27
Т.4		
1	276468,95	2284137,25
2	276463,19	2284323,83
3	276463,34	2284389,33
4	276462,70	2284393,03
5	276463,32	2284393,48
6	276463,51	2284469,97
7	276455,81	2284469,71
8	276454,25	2284534,84
9	276466,12	2284535,22
10	276458,63	2284703,96
11	276452,70	2284838,13
12	276441,33	2284867,70
13	276434,21	2285061,44
14	276441,01	2285090,90
15	276426,98	2285220,27
16	276427,70	2285296,20
17	276420,61	2285347,05
18	276410,97	2285390,55
19	276387,01	2285442,40
20	276338,75	2285516,08
21	276241,33	2285659,30
22	276165,79	2285771,15
23	276094,48	2285873,98

Номер точки	Координаты X	Координаты Y
24	276054,03	2285940,32
25	276047,06	2285977,63
26	276050,04	2286013,98
27	276062,97	2286049,15
28	276094,69	2286086,58
29	276125,00	2286107,98
30	276158,13	2286119,09
31	276190,83	2286120,88
32	276219,46	2286119,83
33	276213,59	2285985,11
34	276216,36	2285939,13
35	276246,75	2285852,38
36	276272,46	2285800,71
37	276332,69	2285720,21
38	276353,38	2285693,68
39	276416,35	2285635,18
40	276474,78	2285557,73
41	276507,94	2285524,23
42	276539,60	2285487,37
43	276573,78	2285441,91
44	276605,66	2285377,90
45	276638,95	2285301,68
46	276645,33	2285274,76
47	276669,29	2285227,08
48	276664,93	2285214,19
49	276675,52	2285187,11
50	276689,11	2285182,61
51	276704,29	2285147,01
52	276735,45	2285159,04
53	276719,67	2285203,54
54	276741,71	2285214,43
55	276779,41	2285230,20
56	276815,20	2285252,32
57	276842,75	2285284,04
58	276846,23	2285291,28
59	276847,98	2285294,93
60	276851,09	2285301,39
61	276861,84	2285321,45
62	276873,39	2285367,38
63	276868,32	2285415,22
64	276855,43	2285453,32
65	276812,88	2285533,47
66	276762,83	2285626,16
67	276694,35	2285767,63
68	276650,14	2285874,21
69	276617,05	2285982,99
70	276593,51	2286064,21
71	276566,28	2286175,10
72	276555,61	2286232,88

Номер точки	Координаты X	Координаты Y
73	276574,04	2286268,55
74	276562,90	2286278,40
75	276547,84	2286273,45
76	276542,29	2286304,30
77	276529,23	2286435,91
78	276524,23	2286547,10
79	276527,61	2286673,42
80	276536,35	2286786,42
81	276549,82	2286892,99
82	276567,76	2286992,13
83	276591,98	2287090,90
84	276568,67	2287097,15
85	276544,38	2287006,13
86	276544,21	2287005,47
87	276536,76	2286976,28
88	276509,25	2286829,15
89	276495,53	2286689,27
90	276492,64	2286540,96
91	276498,63	2286404,63
92	276507,72	2286327,33
93	276515,99	2286256,95
94	276523,39	2286217,74
95	276532,43	2286170,40
96	276540,04	2286130,36
97	276562,57	2286033,54
98	276584,35	2285970,82
99	276625,09	2285851,00
100	276672,24	2285735,53
101	276737,85	2285601,79
102	276786,84	2285508,92
103	276824,89	2285440,29
104	276835,06	2285398,94
105	276830,45	2285362,23
106	276817,63	2285327,94
107	276815,14	2285324,40
108	276811,15	2285318,19
109	276809,00	2285314,80
110	276804,73	2285308,05
111	276798,96	2285298,88
112	276774,80	2285277,01
113	276739,60	2285257,81
114	276704,50	2285243,44
115	276698,97	2285254,07
116	276683,92	2285309,76
117	276669,87	2285331,16
118	276653,41	2285382,53
119	276633,02	2285450,04
120	276614,65	2285496,86
121	276596,39	2285526,79

Номер точки	Координаты X	Координаты Y
122	276563,87	2285569,44
123	276531,89	2285606,49
124	276478,62	2285679,28
125	276409,34	2285738,07
126	276403,18	2285745,08
127	276379,87	2285764,75
128	276331,94	2285809,53
129	276305,69	2285834,28
130	276290,48	2285858,37
131	276277,68	2285880,35
132	276255,49	2285964,66
133	276250,14	2286011,56
134	276248,99	2286070,18
135	276250,67	2286148,67
136	276251,06	2286168,64
137	276251,50	2286200,64
138	276251,94	2286224,51
139	276235,29	2286271,57
140	276232,45	2286279,30
141	276231,02	2286283,16
142	276227,15	2286293,63
143	276213,34	2286324,62
144	276216,09	2286335,24
145	276198,95	2286368,76
146	276193,02	2286365,73
147	276167,45	2286352,69
148	276176,12	2286334,25
149	276183,51	2286306,96
150	276189,75	2286289,14
151	276193,32	2286278,93
152	276194,68	2286275,05
153	276195,81	2286271,83
154	276196,91	2286267,25
155	276204,50	2286235,04
156	276215,35	2286214,76
157	276220,99	2286182,96
158	276219,85	2286154,83
159	276182,31	2286155,45
160	276131,82	2286151,03
161	276084,49	2286131,59
162	276047,45	2286103,27
163	276018,89	2286060,05
164	276004,17	2286009,61
165	276008,00	2285955,35
166	276020,10	2285919,11
167	276057,03	2285860,58
168	276121,71	2285763,99
169	276222,23	2285617,47
170	276335,71	2285452,03

Номер точки	Координаты X	Координаты Y
171	276359,75	2285400,49
172	276354,07	2285392,85
173	276364,08	2285363,03
174	276373,19	2285357,51
175	276385,98	2285292,93
176	276390,15	2285185,30
177	276384,29	2285149,58
178	276397,60	2285048,80
179	276401,33	2284883,60
180	276402,00	2284757,75
181	276410,88	2284618,12
182	276410,33	2284565,72
183	276419,18	2284462,81
184	276420,25	2284416,57
185	276418,89	2284415,28
186	276401,88	2284388,24
187	276414,12	2284362,10
188	276422,10	2284343,32
189	276422,23	2284331,12
190	276424,80	2284292,31
191	276408,40	2284278,55
192	276428,60	2284228,47
193	276426,96	2284172,58
194	276425,02	2284159,04
195	276417,96	2284153,23
196	276422,60	2284142,21
197	276417,54	2284106,97
198	276400,79	2284060,15
199	276372,62	2284035,82
200	276379,86	2284023,88
201	276373,39	2284012,66
202	276346,97	2283979,66
203	276310,73	2283943,79
204	276263,55	2283906,66
205	276277,18	2283888,65
206	276280,20	2283884,66
207	276287,04	2283889,83
208	276312,92	2283909,38
209	276346,91	2283935,44
210	276383,83	2283961,50
211	276405,46	2283985,70
212	276417,14	2284004,94
213	276425,41	2284018,56
214	276437,25	2284043,24
215	276446,26	2284050,58
216	276474,03	2284073,12
1	276468,95	2284137,25

6. ПЕРЕЧЕНЬ КООРДИНАТ ХАРАКТЕРНЫХ ТОЧЕК ГРАНИЦ ЗОН ПЛАНИРУЕМОГО РАЗМЕЩЕНИЯ ЛИНЕЙНЫХ ОБЪЕКТОВ, ПОДЛЕЖАЩИХ РЕКОНСТРУКЦИИ В СВЯЗИ С ИЗМЕНЕНИЕМ ИХ МЕСТОПОЛОЖЕНИЯ (ИНЖЕНЕРНАЯ ИНФРАСТРУКТУРА)

Система координат: система координат, используемая для ведения государственного кадастра недвижимости МСК-69 (зона 2).

Таблица 6.1

Номер точки	Координаты X	Координаты Y
И.1		
1	284308,69	2269078,44
2	284309,57	2269099,83
3	284256,25	2269102,64
4	284217,26	2269077,52
5	284221,43	2269071,04
6	284188,39	2269049,74
7	284201,05	2268892,27
8	284000,97	2268763,38
9	283754,09	2269129,64
10	283653,20	2269134,95
11	283652,07	2269113,58
12	283742,31	2269108,83
13	283985,77	2268747,65
14	283990,48	2268740,33
15	284008,81	2268752,14
16	284004,64	2268758,61
17	284207,32	2268889,18
18	284194,66	2269046,65
19	284224,67	2269066,00
20	284228,84	2269059,52
21	284262,15	2269080,98
1	284308,69	2269078,44
И.2		
1	280532,95	2273096,88
2	280536,09	2273094,40
3	280589,89	2273162,53
4	280592,44	2273192,80
5	280605,92	2273214,35
6	280617,90	2273225,75
7	280649,02	2273257,43
8	280689,87	2273306,55
9	280701,68	2273320,70
10	280729,64	2273348,49
11	280780,00	2273396,47
12	280816,08	2273348,83
13	280819,27	2273351,24
14	280782,93	2273399,23
15	280816,83	2273430,51
16	280830,04	2273441,19

Номер точки	Координаты X	Координаты Y
17	280857,51	2273463,36
18	280885,60	2273480,60
19	280902,18	2273498,30
20	280921,54	2273518,86
21	280926,66	2273523,67
22	280919,14	2273539,90
23	281008,02	2273586,97
24	281067,75	2273618,33
25	281120,91	2273643,57
26	281165,58	2273673,90
27	281268,02	2273725,93
28	281285,87	2273738,65
29	281442,58	2273792,34
30	281444,08	2273793,05
31	281471,40	2273805,46
32	281477,73	2273802,40
33	281526,35	2273814,98
34	281573,47	2273821,04
35	281593,75	2273822,10
36	281636,32	2273825,10
37	281642,37	2273834,49
38	281666,98	2273831,63
39	281675,62	2273818,81
40	281683,12	2273813,98
41	281727,90	2273806,76
42	281770,79	2273798,85
43	281824,29	2273784,68
44	281854,90	2273771,47
45	281856,13	2273775,30
46	281825,59	2273788,47
47	281771,67	2273802,76
48	281728,58	2273810,70
49	281684,58	2273817,79
50	281678,48	2273821,72
51	281669,27	2273835,39
52	281640,35	2273838,75
53	281634,04	2273828,95
54	281593,51	2273826,09
55	281573,11	2273825,02
56	281525,59	2273818,91
57	281478,15	2273806,64
58	281471,46	2273809,88
59	281442,39	2273796,68
60	281441,07	2273796,06
61	281284,03	2273742,25
62	281265,94	2273729,36
63	281163,55	2273677,35
64	281118,92	2273647,06
65	281065,96	2273621,91

Номер точки	Координаты X	Координаты Y
66	281006,15	2273590,51
67	280913,91	2273541,66
68	280921,81	2273524,61
69	280918,71	2273521,69
70	280899,27	2273501,04
71	280883,05	2273483,73
72	280855,20	2273466,64
73	280827,53	2273444,30
74	280814,21	2273433,54
75	280777,86	2273400,00
76	280726,85	2273351,36
77	280698,73	2273323,41
78	280686,80	2273309,11
79	280646,05	2273260,11
80	280615,09	2273228,60
81	280602,79	2273216,90
82	280588,54	2273194,10
83	280586,01	2273164,06
1	280532,95	2273096,88
И.3		
1	280159,26	2275427,94
2	280139,28	2275471,79
3	280043,43	2275424,42
4	280045,20	2275420,84
5	280137,35	2275466,38
6	280155,62	2275426,28
1	280159,26	2275427,94
И.4		
1	279995,52	2275750,83
2	279897,65	2275698,67
3	279875,68	2275738,76
4	279872,18	2275736,84
5	279896,06	2275693,30
6	279997,39	2275747,31
1	279995,52	2275750,83
И.5		
1	277202,16	2280423,27
2	277408,89	2280501,61
3	277464,16	2280352,72
4	277513,34	2280206,42
5	277516,55	2280209,40
6	277467,94	2280354,05
7	277411,24	2280506,78
8	277201,27	2280427,21
9	277200,62	2280423,96
1	277202,16	2280423,27
И.6		
1	276187,36	2286278,25

Номер точки	Координаты X	Координаты Y
2	276187,80	2286274,28
3	276194,68	2286275,05
4	276232,45	2286279,30
5	276244,23	2286280,62
6	276275,47	2286284,13
7	276499,71	2286309,35
8	276525,58	2286079,35
9	276549,74	2285802,43
10	276717,58	2285372,55
11	276809,00	2285314,80
12	276846,23	2285291,28
13	276861,52	2285281,65
14	276863,65	2285285,03
15	276847,98	2285294,93
16	276811,15	2285318,19
17	276720,83	2285375,23
18	276553,68	2285803,35
19	276529,56	2286079,74
20	276503,15	2286313,92
21	276274,62	2286288,06
22	276242,55	2286284,46
23	276231,02	2286283,16
24	276193,32	2286278,93
1	276187,36	2286278,25
И.7		
1	276361,05	2286034,64
2	276458,05	2286043,67
3	276467,20	2285971,31
4	276482,10	2285973,01
5	276487,72	2285906,68
6	276494,83	2285883,42
7	276477,26	2285874,26
8	276486,25	2285812,83
9	276483,35	2285795,61
10	276487,29	2285794,94
11	276490,30	2285812,78
12	276481,63	2285872,03
13	276499,63	2285881,40
14	276491,67	2285907,44
15	276485,73	2285977,45
16	276470,67	2285975,74
17	276461,53	2286048,01
18	276360,68	2286038,62
1	276361,05	2286034,64

7. ПЕРЕЧЕНЬ КООРДИНАТ ХАРАКТЕРНЫХ ТОЧЕК ГРАНИЦ ЗОН ПЛАНИРУЕМОГО РАЗМЕЩЕНИЯ ЛИНЕЙНЫХ ОБЪЕКТОВ, ПОДЛЕЖАЩИХ РЕКОНСТРУКЦИИ В СВЯЗИ С ИЗМЕНЕНИЕМ ИХ МЕСТОПОЛОЖЕНИЯ (ОБЕСПЕЧЕНИЕ РЕКОНСТРУКЦИИ)

Система координат: система координат, используемая для ведения государственного кадастра недвижимости МСК-69 (зона 2).

Таблица 7.1

Номер точки	Координаты X	Координаты Y
ОР.1		
1	283861,86	2269118,59
2	283758,76	2269122,71
3	283764,35	2269114,42
4	284235,22	2269089,09
5	284246,73	2269096,51
6	283932,42	2269114,81
1	283861,86	2269118,59
ОР.2		
1	284251,69	2269101,22
2	284251,64	2269099,67
3	284253,87	2269101,11
1	284251,69	2269101,22
ОР.3		
1	283756,67	2269127,80
2	283755,28	2269127,87
3	283756,57	2269125,96
1	283756,67	2269127,80
ОР.4		
1	281506,13	2273764,09
2	281500,21	2273756,35
3	281505,32	2273740,41
4	281511,77	2273720,28
5	281546,59	2273725,67
6	281579,76	2273729,67
7	281614,63	2273732,57
8	281644,91	2273734,28
9	281676,25	2273734,04
10	281734,96	2273733,66
11	281767,91	2273734,31
12	281832,80	2273737,07
13	281873,75	2273735,18
14	281898,71	2273731,97
15	281932,33	2273724,01
16	281972,89	2273711,25
17	281977,41	2273724,95
18	281947,58	2273735,99
19	281915,66	2273745,79
20	281892,00	2273751,11

Номер точки	Координаты X	Координаты Y
21	281837,19	2273754,53
22	281834,41	2273744,14
23	281810,32	2273748,93
24	281749,57	2273764,61
25	281687,58	2273771,69
26	281632,51	2273776,52
27	281606,93	2273773,47
28	281595,93	2273765,49
29	281575,07	2273763,90
30	281559,56	2273771,34
1	281506,13	2273764,09
ОР.5		
1	280915,84	2273426,24
2	280864,39	2273391,31
3	280852,05	2273381,89
4	280867,28	2273357,52
5	280832,29	2273317,80
6	280817,94	2273300,51
7	280790,04	2273267,17
8	280761,56	2273234,01
9	280742,56	2273216,61
10	280716,68	2273194,87
11	280683,12	2273170,84
12	280673,02	2273164,68
13	280649,36	2273146,91
14	280629,24	2273132,76
15	280607,83	2273118,02
16	280589,07	2273107,54
17	280561,83	2273083,87
18	280545,65	2273072,38
19	280527,98	2273056,48
20	280505,39	2273033,85
21	280486,06	2273010,88
22	280466,08	2272982,51
23	280451,66	2272959,73
24	280464,64	2272950,97
25	280491,11	2272989,61
26	280510,07	2273009,75
27	280537,89	2273034,64
28	280570,83	2273063,15
29	280605,86	2273083,93
30	280621,59	2273100,62
31	280644,26	2273114,69
32	280669,58	2273130,06
33	280690,05	2273139,35
34	280707,96	2273154,40
35	280718,25	2273167,76
36	280738,94	2273176,61
37	280767,92	2273204,28

Номер точки	Координаты X	Координаты Y
38	280795,85	2273236,13
39	280838,22	2273290,84
40	280876,26	2273336,33
41	280909,58	2273376,48
42	280944,22	2273407,67
43	280961,78	2273421,83
44	280979,99	2273435,65
45	281042,42	2273475,40
46	281076,78	2273499,51
47	281121,53	2273531,88
48	281163,35	2273564,16
49	281195,42	2273586,55
50	281240,79	2273616,68
51	281278,30	2273637,41
52	281318,61	2273656,90
53	281384,17	2273679,94
54	281481,27	2273710,47
55	281469,47	2273731,85
56	281464,48	2273740,90
57	281454,84	2273751,10
58	281443,03	2273748,17
59	281417,14	2273740,63
60	281415,51	2273725,83
61	281390,31	2273715,29
62	281379,22	2273724,44
63	281305,31	2273692,60
64	281283,50	2273689,06
65	281245,99	2273668,16
66	281203,16	2273639,36
67	281178,79	2273623,52
68	281130,02	2273586,43
69	281067,43	2273536,48
70	281026,33	2273504,53
71	280964,25	2273461,88
1	280915,84	2273426,24
ОР.6		
1	281005,69	2273591,39
2	280912,61	2273542,09
3	280920,60	2273524,84
4	280918,01	2273522,40
5	280898,54	2273501,73
6	280882,41	2273484,51
7	280854,62	2273467,45
8	280826,90	2273445,08
9	280813,56	2273434,30
10	280777,18	2273400,72
11	280726,15	2273352,07
12	280697,99	2273324,09
13	280686,03	2273309,75

Номер точки	Координаты X	Координаты Y
14	280645,31	2273260,78
15	280614,39	2273229,31
16	280602,01	2273217,54
17	280587,56	2273194,42
18	280585,04	2273164,45
19	280532,17	2273097,50
20	280532,95	2273096,88
21	280536,09	2273094,40
22	280536,88	2273093,78
23	280590,87	2273162,15
24	280593,42	2273192,48
25	280606,70	2273213,71
26	280618,60	2273225,03
27	280649,76	2273256,76
28	280690,64	2273305,91
29	280702,42	2273320,03
30	280730,33	2273347,77
31	280779,88	2273394,98
32	280815,28	2273348,23
33	280816,08	2273348,83
34	280819,27	2273351,24
35	280820,07	2273351,84
36	280784,27	2273399,11
37	280817,48	2273429,76
38	280830,67	2273440,41
39	280858,09	2273462,54
40	280886,24	2273479,82
41	280902,91	2273497,62
42	280922,25	2273518,15
43	280927,87	2273523,44
44	280920,44	2273539,46
45	281008,48	2273586,09
46	281068,19	2273617,43
47	281121,41	2273642,70
48	281166,09	2273673,04
49	281268,54	2273725,07
50	281286,33	2273737,75
51	281442,95	2273791,42
52	281444,50	2273792,15
53	281471,39	2273804,36
54	281477,63	2273801,34
55	281526,54	2273813,99
56	281573,56	2273820,04
57	281593,81	2273821,10
58	281636,89	2273824,14
59	281642,87	2273833,43
60	281666,41	2273830,69
61	281674,91	2273818,08
62	281682,75	2273813,02

Номер точки	Координаты X	Координаты Y
63	281727,73	2273805,78
64	281770,58	2273797,87
65	281823,96	2273783,73
66	281854,59	2273770,49
67	281854,90	2273771,47
68	281856,13	2273775,30
69	281856,43	2273776,25
70	281825,92	2273789,42
71	281771,89	2273803,73
72	281728,75	2273811,69
73	281684,95	2273818,75
74	281679,20	2273822,45
75	281669,84	2273836,34
76	281639,85	2273839,82
77	281633,47	2273829,91
78	281593,45	2273827,09
79	281573,02	2273826,02
80	281525,40	2273819,90
81	281478,26	2273807,70
82	281471,47	2273810,98
83	281441,97	2273797,59
84	281440,69	2273796,98
85	281283,56	2273743,14
86	281265,43	2273730,22
87	281163,04	2273678,21
88	281118,42	2273647,93
89	281065,51	2273622,80
1	281005,69	2273591,39
ОР.7		
1	280139,76	2275473,14
2	280042,98	2275425,32
3	280045,64	2275419,94
4	280136,87	2275465,02
5	280154,71	2275425,87
6	280160,17	2275428,36
1	280139,76	2275473,14
ОР.8		
1	279876,41	2275739,16
2	279871,14	2275736,27
3	279895,48	2275691,74
4	279997,90	2275746,36
5	279995,08	2275751,65
6	279897,89	2275699,82
1	279876,41	2275739,16
ОР.9		
1	280568,97	2275875,70
2	280489,76	2275905,25
3	280509,25	2275887,50

Номер точки	Координаты X	Координаты Y
4	280527,41	2275842,33
5	280526,09	2275817,04
6	280526,60	2275791,66
7	280597,47	2275767,43
8	280648,25	2275755,18
9	280712,91	2275748,75
10	280791,66	2275745,65
11	280844,43	2275751,82
12	280890,79	2275759,72
13	280963,89	2275779,31
14	280973,79	2275743,70
15	281026,07	2275758,24
16	281021,53	2275778,10
17	281000,47	2275795,57
18	280969,66	2275805,07
19	280856,43	2275775,88
20	280775,54	2275774,28
21	280700,03	2275788,35
22	280639,08	2275805,28
23	280596,29	2275843,07
1	280568,97	2275875,70
ОР.10		
1	279231,81	2275747,35
2	279191,58	2275729,23
3	279177,79	2275702,74
4	279178,10	2275687,06
5	279185,35	2275662,06
6	279225,51	2275674,96
7	279214,39	2275709,61
8	279239,96	2275720,77
9	279271,36	2275731,04
10	279290,03	2275729,08
11	279350,01	2275745,33
12	279367,77	2275750,98
13	279432,27	2275770,73
14	279487,88	2275783,85
15	279525,08	2275804,23
16	279552,54	2275798,78
17	279640,14	2275814,17
18	279720,80	2275829,93
19	279819,20	2275851,19
20	279912,29	2275882,38
21	280009,75	2275895,74
22	280075,95	2275905,62
23	280099,58	2275909,52
24	280096,63	2275938,16
25	279894,48	2275914,58
26	279800,49	2275882,70
27	279690,88	2275859,53

Номер точки	Координаты X	Координаты Y
28	279592,19	2275839,99
29	279505,34	2275826,89
30	279419,13	2275809,22
31	279334,98	2275782,12
1	279231,81	2275747,35
ОР.11		
1	277827,32	2280135,28
2	277824,51	2280137,87
3	277839,55	2280200,07
4	277837,06	2280200,63
5	277829,75	2280170,29
6	277793,62	2280178,50
7	277791,09	2280168,39
8	277765,39	2280179,57
9	277747,60	2280186,02
10	277732,43	2280187,14
11	277729,33	2280187,08
12	277738,84	2280222,78
13	277716,43	2280227,81
14	277711,30	2280226,59
15	277706,82	2280221,84
16	277704,99	2280215,02
17	277705,81	2280214,79
18	277703,31	2280202,11
19	277702,09	2280195,91
20	277702,48	2280174,33
21	277705,69	2280174,11
22	277706,89	2280172,81
23	277733,56	2280161,63
24	277749,01	2280168,35
25	277772,48	2280160,03
26	277803,47	2280143,93
27	277823,75	2280134,21
28	277820,39	2280120,04
29	277826,35	2280115,57
30	277835,54	2280110,58
31	277844,07	2280107,95
32	277847,48	2280122,71
33	277841,11	2280125,10
34	277834,13	2280129,02
1	277827,32	2280135,28
ОР.12		
1	277575,18	2280208,64
2	277533,41	2280224,55
3	277533,55	2280225,58
4	277530,06	2280225,83
5	277530,02	2280225,85
6	277484,91	2280360,05

Номер точки	Координаты X	Координаты Y
7	277421,81	2280530,03
8	277260,31	2280468,83
9	277240,31	2280478,19
10	277209,87	2280491,69
11	277183,00	2280505,08
12	277163,35	2280523,33
13	277153,57	2280540,73
14	277147,53	2280558,34
15	277145,57	2280583,42
16	277152,00	2280612,50
17	277164,57	2280646,11
18	277175,54	2280685,96
19	277178,77	2280701,70
20	277182,30	2280731,95
21	277181,77	2280759,12
22	277177,53	2280784,44
23	277172,79	2280797,98
24	277165,93	2280849,04
25	277148,61	2280901,00
26	277140,94	2280898,48
27	277138,68	2280905,35
28	277127,57	2280924,71
29	277139,40	2280928,65
30	277137,61	2280934,01
31	277113,00	2281007,87
32	277106,66	2280988,15
33	277103,61	2280988,97
34	277099,79	2280969,77
35	277099,94	2280967,25
36	277095,20	2280952,50
37	277097,34	2280945,21
38	277119,53	2280896,66
39	277132,35	2280864,30
40	277137,64	2280863,19
41	277155,03	2280817,81
42	277164,99	2280783,83
43	277156,68	2280739,55
44	277154,30	2280733,21
45	277151,52	2280696,11
46	277141,25	2280656,38
47	277130,97	2280628,89
48	277120,85	2280607,50
49	277096,61	2280559,36
50	277100,37	2280555,98
51	277119,83	2280552,85
52	277123,78	2280541,19
53	277132,30	2280520,78
54	277145,34	2280502,15
55	277160,45	2280486,85

Номер точки	Координаты X	Координаты Y
56	277184,11	2280472,92
57	277215,62	2280456,36
58	277219,44	2280453,38
59	277181,50	2280440,51
60	277210,62	2280412,79
61	277294,35	2280330,16
62	277308,29	2280315,85
63	277275,75	2280327,63
64	277231,80	2280341,87
65	277227,13	2280331,01
66	277273,69	2280309,77
67	277330,88	2280285,87
68	277360,17	2280272,63
69	277394,21	2280247,73
70	277471,59	2280215,06
71	277500,53	2280204,36
72	277529,16	2280193,78
73	277530,04	2280200,18
74	277586,68	2280180,25
75	277628,35	2280164,58
76	277634,82	2280181,78
77	277629,41	2280187,66
78	277575,18	2280208,64
79	277487,87	2280242,02
80	277481,18	2280244,59
81	277481,42	2280259,36
82	277450,09	2280268,86
83	277357,73	2280299,20
84	277339,25	2280312,72
85	277308,84	2280343,94
86	277259,14	2280397,46
87	277272,43	2280391,45
88	277282,36	2280386,95
89	277272,63	2280427,22
90	277327,24	2280403,60
91	277353,52	2280382,35
92	277368,65	2280353,77
93	277387,54	2280348,35
94	277384,63	2280364,51
95	277369,65	2280394,26
96	277334,07	2280427,55
97	277300,40	2280446,81
98	277401,38	2280485,08
99	277452,10	2280348,45
100	277487,87	2280242,02
101	277256,69	2280400,11
102	277235,99	2280422,40
103	277246,08	2280426,23
104	277253,04	2280417,50

Номер точки	Координаты X	Координаты Y
105	277256,69	2280400,11
1	277575,18	2280208,64
ОР.13		
1	276866,65	2280484,74
2	276861,86	2280467,67
3	276876,93	2280462,83
4	276892,01	2280452,02
5	276899,06	2280447,44
6	276900,62	2280454,97
7	276910,88	2280452,45
8	276911,75	2280455,71
9	276914,41	2280466,13
10	276902,38	2280473,50
11	276885,77	2280481,66
1	276866,65	2280484,74
ОР.14		
1	277141,87	2281530,36
2	277139,36	2281543,19
3	277139,98	2281554,79
4	277120,61	2281556,32
5	277119,31	2281533,76
6	277137,27	2281533,11
7	277137,62	2281515,46
8	277136,80	2281475,25
9	277132,31	2281451,41
10	277123,23	2281421,49
11	277115,11	2281404,28
12	277114,82	2281394,69
13	277132,46	2281394,15
14	277133,81	2281394,60
15	277136,22	2281411,98
16	277140,86	2281426,48
17	277151,75	2281445,02
18	277156,26	2281459,78
19	277157,08	2281483,62
20	277155,10	2281502,03
21	277147,71	2281519,29
1	277141,87	2281530,36
ОР.15		
1	276235,93	2283881,95
2	276221,85	2283872,78
3	276235,24	2283854,43
4	276244,75	2283861,49
5	276252,77	2283864,10
6	276291,83	2283870,09
7	276310,60	2283873,94
8	276325,69	2283880,98
9	276370,02	2283915,62

Номер точки	Координаты X	Координаты Y
10	276411,96	2283948,81
11	276424,31	2283959,89
12	276437,95	2283994,11
13	276448,94	2284021,94
14	276459,30	2284033,28
15	276447,60	2284051,67
16	276437,25	2284043,24
17	276425,41	2284018,56
18	276417,14	2284004,94
19	276408,15	2283982,28
20	276396,26	2283963,78
21	276312,61	2283897,51
22	276297,67	2283891,11
23	276287,04	2283889,83
24	276280,20	2283884,66
25	276277,18	2283888,65
26	276255,06	2283885,99
1	276235,93	2283881,95
ОР.16		
1	276763,44	2285112,91
2	276759,66	2285128,83
3	276765,99	2285156,06
4	276761,91	2285180,82
5	276748,84	2285217,41
6	276741,71	2285214,43
7	276725,44	2285206,39
8	276739,44	2285163,66
9	276735,85	2285144,57
10	276735,11	2285124,52
11	276738,28	2285105,90
12	276753,36	2285083,65
13	276771,46	2285100,25
1	276763,44	2285112,91
ОР.17		
1	276851,09	2285301,39
2	276815,14	2285324,40
3	276725,47	2285381,81
4	276561,38	2285805,53
5	276539,46	2286081,04
6	276523,39	2286217,74
7	276510,47	2286327,64
8	276507,72	2286327,33
9	276270,41	2286298,82
10	276244,97	2286342,83
11	276223,03	2286375,64
12	276209,32	2286386,40
13	276189,94	2286393,09
14	276173,83	2286401,00

Номер точки	Координаты X	Координаты Y
15	276159,75	2286417,96
16	276140,38	2286408,09
17	276159,59	2286380,80
18	276172,91	2286372,34
19	276193,02	2286365,73
20	276198,95	2286368,76
21	276216,09	2286335,24
22	276213,34	2286324,62
23	276227,15	2286293,63
24	276189,75	2286289,14
25	276176,44	2286287,54
26	276187,83	2286266,23
27	276204,50	2286235,04
28	276215,35	2286214,76
29	276250,67	2286148,67
30	276301,07	2286054,38
31	276391,14	2285895,91
32	276455,10	2285763,61
33	276478,25	2285698,04
34	276478,62	2285679,28
35	276490,71	2285662,76
36	276517,58	2285586,66
37	276551,70	2285501,23
38	276662,57	2285223,89
39	276717,67	2285245,89
40	276854,74	2285276,47
41	276867,67	2285279,35
42	276874,45	2285285,11
43	276865,59	2285292,11
44	276851,09	2285301,39
45	276736,16	2285260,26
46	276708,90	2285337,25
47	276681,51	2285418,75
48	276658,37	2285485,83
49	276634,44	2285542,81
50	276625,21	2285558,29
51	276615,97	2285569,01
52	276557,05	2285621,57
53	276550,94	2285638,94
54	276543,95	2285636,41
55	276513,26	2285669,33
56	276476,93	2285764,85
57	276477,62	2285729,86
58	276464,34	2285767,47
59	276399,99	2285900,57
60	276309,83	2286059,22
61	276251,06	2286168,64
62	276198,03	2286267,37
63	276235,29	2286271,57

Номер точки	Координаты X	Координаты Y
64	276251,94	2286224,51
65	276251,50	2286200,64
66	276260,07	2286183,69
67	276266,09	2286171,80
68	276284,86	2286181,89
69	276275,43	2286201,17
70	276272,16	2286216,91
71	276278,11	2286271,95
72	276277,17	2286276,28
73	276492,65	2286300,51
74	276517,61	2286078,55
75	276541,87	2285800,59
76	276711,08	2285367,19
77	276804,73	2285308,05
78	276842,75	2285284,04
79	276736,16	2285260,26
80	276531,89	2285606,49
81	276541,31	2285595,57
82	276536,56	2285608,07
83	276540,36	2285611,88
84	276553,25	2285597,77
85	276567,53	2285583,69
86	276597,06	2285557,49
87	276613,91	2285531,54
88	276624,84	2285500,51
89	276654,89	2285410,14
90	276676,77	2285350,44
91	276695,04	2285296,79
92	276710,23	2285253,68
93	276668,14	2285236,88
94	276560,98	2285504,94
95	276526,94	2285590,18
96	276511,20	2285634,76
97	276531,89	2285606,49
1	276851,09	2285301,39
OP.18		
1	276500,83	2285880,90
2	276492,66	2285907,63
3	276486,64	2285978,56
4	276471,54	2285976,84
5	276462,40	2286049,10
6	276360,58	2286039,62
7	276361,14	2286033,64
8	276457,17	2286042,59
9	276466,33	2285970,21
10	276481,19	2285971,90
11	276486,73	2285906,49
12	276493,63	2285883,92
13	276476,16	2285874,82

Номер точки	Координаты X	Координаты Y
14	276485,23	2285812,84
15	276482,36	2285795,78
16	276488,28	2285794,78
17	276491,31	2285812,77
18	276482,72	2285871,47
1	276500,83	2285880,90

8. ПРЕДЕЛЬНЫЕ ПАРАМЕТРЫ РАЗРЕШЕННОГО СТРОИТЕЛЬСТВА, РЕКОНСТРУКЦИИ ОБЪЕКТОВ КАПИТАЛЬНОГО СТРОИТЕЛЬСТВА, ВХОДЯЩИХ В СОСТАВ ЛИНЕЙНЫХ ОБЪЕКТОВ В ГРАНИЦАХ ЗОН ИХ ПЛАНИРУЕМОГО РАЗМЕЩЕНИЯ

Предельное количество этажей и (или) предельная высота объектов капитального строительства, входящих в состав линейных объектов, в границах каждой зоны планируемого размещения таких объектов

Предельное количество этажей и (или) предельная высота объектов капитального строительства, входящих в состав ВСЖМ-1: предельная высота – 40 м.

Максимальный процент застройки каждой зоны планируемого размещения объектов капитального строительства, входящих в состав линейных объектов, определяемый как отношение площади зоны планируемого размещения объекта капитального строительства, входящего в состав линейного объекта, которая может быть застроена, ко всей площади этой зоны

Максимальный процент застройки каждой зоны планируемого размещения объектов капитального строительства, входящих в состав ВСЖМ-1 – 99%.

Минимальные отступы от границ земельных участков в целях определения мест допустимого размещения объектов капитального строительства, которые входят в состав линейных объектов, и за пределами которых запрещено строительство таких объектов, в границах каждой зоны планируемого размещения объектов капитального строительства, входящих в состав линейных объектов

Минимальные отступы от границ земельных участков объектов капитального строительства, входящих в состав линейных объектов – не устанавливаются.

Требования к архитектурным решениям объектов капитального строительства, входящих в состав линейных объектов, в границах каждой зоны планируемого размещения таких объектов, расположенной в границах территории исторического поселения федерального или регионального значения, с указанием:

- требований к цветовому решению внешнего облика таких объектов;

- требований к строительным материалам, определяющим внешний облик таких объектов;

- требований к объемно-пространственным, архитектурно-стилистическим и иным характеристикам таких объектов, влияющим на их внешний облик и (или) на композицию, а также на силуэт застройки исторического поселения.

Требования к архитектурным решениям объектов капитального строительства, входящих в состав линейных объектов, в границах каждой зоны планируемого размещения таких объектов, расположенной в границах территории исторического поселения федерального или регионального значения данным проектом не предъявляются.

9. МЕРОПРИЯТИЯ ПО ЗАЩИТЕ СОХРАНЯЕМЫХ ОБЪЕКТОВ КАПИТАЛЬНОГО СТРОИТЕЛЬСТВА (ЗДАНИЕ, СТРОЕНИЕ, СООРУЖЕНИЕ, ОБЪЕКТЫ, СТРОИТЕЛЬСТВО КОТОРЫХ НЕ ЗАВЕРШЕНО), СУЩЕСТВУЮЩИХ И СТРОЯЩИХСЯ НА МОМЕНТ ПОДГОТОВКИ ПРОЕКТА ПЛАНИРОВКИ ТЕРРИТОРИИ, А ТАКЖЕ ОБЪЕКТОВ КАПИТАЛЬНОГО СТРОИТЕЛЬСТВА, ПЛАНИРУЕМЫХ К СТРОИТЕЛЬСТВУ В СООТВЕТСТВИИ С РАНЕЕ УТВЕРЖДЕННОЙ ДОКУМЕНТАЦИЕЙ ПО ПЛАНИРОВКЕ ТЕРРИТОРИИ, ОТ ВОЗМОЖНОГО НЕГАТИВНОГО ВОЗДЕЙСТВИЯ В СВЯЗИ С РАЗМЕЩЕНИЕМ ЛИНЕЙНЫХ ОБЪЕКТОВ

В зону планируемого размещения линейного объекта на рассматриваемом участке попадают следующие объекты капитального строительства:

- высоковольтные электрические сети;
- сети газоснабжения;
- кабельные линии связи;
- автомобильные дороги III, IV и V категории;
- некатегорийные автодороги.

Перечень мероприятий включает:

- проведение наблюдений за состоянием, своевременным выявлением и развитием имеющихся отклонений в поведении вновь строящихся сооружений, их оснований и окружающего массива грунта от проектных данных, разработка мероприятий по предупреждению и устранению возможных негативных последствий, обеспечение сохранности существующей застройки, находящейся в зоне влияния нового строительства, а также сохранение окружающей природной среды;

- разработка прогноза состояния строящегося объекта, воздействия его на окружающие здания и сооружения, на атмосферную, геологическую, гидрогеологическую и гидрологическую среду в период строительства и последующие годы эксплуатации для оценки изменений их состояния, своевременного выявления дефектов, предупреждения и устранения негативных процессов, а также оценки правильности принятых методов расчета, проектных решений и результатов прогноза. Состав и объемы работ по обследованию в каждом конкретном случае определяются программой работ с учетом требований действующих нормативных документов и ознакомления с проектно-технической документацией строящегося сооружения, а также зданий, находящихся в зоне влияния нового строительства.

10. МЕРОПРИЯТИЯ ПО СОХРАНЕНИЮ ОБЪЕКТОВ КУЛЬТУРНОГО НАСЛЕДИЯ ОТ ВОЗМОЖНОГО НЕГАТИВНОГО ВОЗДЕЙСТВИЯ В СВЯЗИ С РАЗМЕЩЕНИЕМ ЛИНЕЙНЫХ ОБЪЕКТОВ

В составе проектных работ по объекту ВСЖМ-1 Санкт-Петербург – Москва был выполнен комплекс научно-исследовательских проектно-изыскательских работ «Технический отчет по результатам инженерно-археологических изысканий» (960-06-1356-АРХ1.1-1.3), необходимых для разработки раздела «Сохранение объектов культурного наследия» в составе комплекса работ по подготовке территории строительства ВСЖМ-1».

В границы территории, в отношении которой осуществляется разработка проекта планировки на территории Калининского района попали следующие объекты культурного наследия:

- выявленный объект культурного наследия «Могильник Напрудное» (XII-XIII вв, памятник археологии), расположенный в Никулинском сельском поселении;

- объект культурного наследия регионального значения «Братская могила» (Решение Исполнительного комитета Калининского областного Совета депутатов трудящихся от 20 августа 1973 №310), расположенный в д. Аксинькино Бурашевского сельского поселения (по Решению) Калининского района. Наименование памятника «Братская могила советских воинов, погибших в боях с фашистами, 1941 г.» (памятник истории);

- выявленный объект культурного наследия «Могильник Игнатово» (XII-XIII вв, памятник археологии), расположенный в Бурашевском сельском поселении;

- объект культурного наследия регионального значения «Братская могила» (Решение Исполнительного комитета Калининского областного Совета депутатов трудящихся от 20 августа 1973 №310), расположенный в д. Обухово (по Решению) Калининского района. Наименование памятника «Братская могила советских воинов, погибших в боях с фашистами, 1941 г.» (памятник истории);

- выявленный объект культурного наследия «Селище Чуприяново 1» (XVI-XIX вв, памятник археологии), расположенный в Щербининском сельском поселении;

- выявленный объект культурного наследия «Здание водокачки Николаевской ж/д, конец 40-х гг. XIX в.» (Приказ Комитета по охране историко-культурного наследия от 30.12. 1999 №68) (далее - Приказ), расположенный на ст. Кузьминка Щербининского сельского поселения (по Приказу) Калининского района. Наименование памятника «Здание водокачки Николаевской ж/д, конец 40-х гг. XIX в.» (памятник архитектуры);

- объект культурного наследия регионального значения «Братская могила» (Решение Исполнительного комитета Калининского областного Совета депутатов трудящихся от 20 августа 1973 №310), расположенный на станции Кузьминка Щербининского сельского поселения (по Решению) Калининского района. Наименование памятника «Братская могила советских воинов, погибших в боях с фашистами, 1941-1943 г.г.» (памятник истории).

Согласно п.2,3 ст. 36 Федерального Закона «Об объектах культурного наследия (памятниках истории и культуры) народов Российской Федерации» от 25.06.2002 № 73-ФЗ изыскательские, проектные, земляные, строительные, мелиоративные, хозяйственные работы в границах территории объекта культурного

наследия проводятся при наличии в проектной документации разделов об обеспечении сохранности данного объекта культурного наследия, включающих оценку воздействия проводимых работ на объект культурного воздействия, согласованных с органом охраны объектов культурного наследия.

Документация или разделы документации, обосновывающие меры по обеспечению сохранности объекта культурного наследия, разрабатываются в случае, если проведение работ оказывает воздействие на данный объект культурного наследия.

Вышеуказанная документация, обосновывающая меры по обеспечению сохранности объекта культурного наследия, подлежит государственной историко-культурной экспертизе.

11. МЕРОПРИЯТИЯ ПО ОХРАНЕ ОКРУЖАЮЩЕЙ СРЕДЫ

Основным правовым актом, регулирующим вопросы экологического характера в РФ, является Федеральный закон «Об охране окружающей среды» от 10.01.2002 г. № 7-ФЗ (ред. от 29.07.2018). Данный закон формулирует общие принципы административных и прочих норм по охране компонентов природы и их систем; регулирует отношения в сфере взаимодействия общества и природы, возникающие при осуществлении хозяйственной и иной деятельности, связанной с воздействием на окружающую среду; регламентирует общие экологические требования при размещении, проектировании, строительстве и эксплуатации хозяйственных объектов.

Так, статья 35 устанавливает, что: «При размещении зданий, строений, сооружений и иных объектов должно быть обеспечено выполнение требований в области охраны окружающей среды, восстановления природной среды, рационального использования и воспроизводства природных ресурсов, обеспечения экологической безопасности с учетом ближайших и отдаленных экологических, экономических, демографических и иных последствий эксплуатации указанных объектов и соблюдением приоритета сохранения благоприятной окружающей среды, биологического разнообразия, рационального использования и воспроизводства природных ресурсов».

В статье 37 ФЗ сформулированы экологические требования к строительству:

Строительство и реконструкция зданий, строений, сооружений и иных объектов должны осуществляться по утвержденным проектам с соблюдением требований технических регламентов в области охраны окружающей среды.

Запрещаются строительство и реконструкция зданий, строений, сооружений и иных объектов до утверждения проектов и до установления границ земельных участков на местности, а также изменение утвержденных проектов в ущерб требованиям в области охраны окружающей среды.

При осуществлении строительства и реконструкции зданий, строений, сооружений и иных объектов принимаются меры по охране окружающей среды, восстановлению природной среды, рекультивации земель, благоустройству территорий в соответствии с законодательством Российской Федерации.

Влияние железнодорожного транспорта на экологическую обстановку проявляется загрязнением воздушной среды, водной среды и земель при строительстве и эксплуатации железных дорог.

Стационарных источников загрязнения при размещении объекта «Высокоскоростная железнодорожная магистраль Санкт-Петербург – Москва (ВСЖМ-1)» в Калининском районе Тверской области не проектируется.

Основное влияние на состояние окружающей среды Калининского района окажет период строительства трассы ВСЖМ-1 и при дальнейшей эксплуатации передвижные источники - автотранспорт, промышленный транспорт, рефрижераторный состав, пассажирские вагоны и т. п.

Значительное влияние на окружающую среду будет оказывать шум, источником которого при эксплуатации трассы ВСЖМ-1 является поток железнодорожного транспорта (прохождение пассажирских и специальных поездов).

В шумовое влияние вдоль прохождения трассы ВСЖМ-1 на территории Калининского района Тверской области могут быть отнесены населенные пункты: д. Курово, д. Раслово, д. Игнатово, д. Обухово, д. Поминово, д. Осекино – необходимо проведение мероприятий по шумовой защите.

Для предотвращения эрозии земель и нарушения водного баланса необходимо предусмотреть защитные мероприятия, в том числе охрану существующих лесных участков и проведение защитных лесопосадок вдоль всей трассы.

Предлагаемые технические решения и природоохранные мероприятия при строительстве и эксплуатации трассы ВСЖМ-1 соответствуют требованиям применимых положений законодательства РФ. В ОВОС определен перечень ключевых видов и источников воздействий для строительства и эксплуатации трассы ВСЖМ-1, и предложен перечень природоохранных мероприятий по предотвращению или смягчению негативных воздействий.

При осуществлении предлагаемого комплекса природоохранных мероприятий реализация строительства и эксплуатации трассы ВСЖМ-1 не окажет существенного негативного воздействия на окружающую природную и социальную среды Калининского района Тверской области.

12. МЕРОПРИЯТИЯ ПО ЗАЩИТЕ ТЕРРИТОРИИ ОТ ЧРЕЗВЫЧАЙНЫХ СИТУАЦИЙ ПРИРОДНОГО И ТЕХНОГЕННОГО ХАРАКТЕРА, В ТОМ ЧИСЛЕ ПО ОБЕСПЕЧЕНИЮ ПОЖАРНОЙ БЕЗОПАСНОСТИ И ГРАЖДАНСКОЙ ОБОРОНЕ

12.1. Мероприятия по защите территории от чрезвычайных ситуаций природного характера

1. Мероприятия по минимизации последствий (предупреждению) возникновения опасных метеорологических явлений и процессов

Мероприятия при возникновении опасных метеорологических явлений и процессов:

- информирование дежурных служб объектов электроснабжения, потенциально опасных объектов экономики, объектов с массовым пребыванием людей, в том числе лечебных учреждений об опасных метеорологических явлениях;
- проверка готовности резервов материальных средств для ликвидации ЧС на объектах электроснабжения;
- приведение в готовность аварийно-спасательных формирований.

2. Мероприятия по минимизации последствий (предупреждению) возникновения опасных геологических процессов

Учет сейсмичности при строительстве

Согласно требованиям СП 14.13330.2018, СНиП II-7-81* сейсмическая активность рассматриваемой территории составляет 6 баллов для массового строительства, 6 баллов для объектов повышенной ответственности, 7 баллов для особо ответственных объектов.

На участках с близким залеганием грунтовых вод сейсмическая активность повышается на балл, т.е. до 7 баллов для массового строительства.

Поскольку районирование носит предварительный характер, в дальнейшем для уточнения сейсмической активности проводится микросейсморайонирование участков строительства.

На участках с сейсмической активностью 7 баллов и выше застройка должна осуществляться в соответствии с требованиями СНиП II-7-81.

3. Мероприятия по минимизации последствий (предупреждению) возникновения природных пожаров

В целях предупреждения возникновения природных пожаров и обеспечения пожарной безопасности на объектах и населённых пунктах обеспечивается выполнение следующих мероприятий:

1. создание до наступления пожароопасного периода на подведомственных территориях вокруг населенных пунктов противопожарных барьеров;
2. организация ликвидации несанкционированных съездов в лесные массивы;
3. недопущение в пожароопасный период пожогов сухой травы, стерни, мусора и отходов производства на территории населенных пунктов, объектов, садоводческих товариществ, в полях;
4. выделение финансовых средств на обеспечение первичных мер пожарной безопасности;
5. установление устойчивой связи со всеми населенными пунктами;
6. обеспечение оповещения населения, организаций о возникшем пожаре с использованием средств массовой информации, иных средств оповещения;
7. своевременное установление особого противопожарного режима в случае повышения пожарной опасности на соответствующих территориях;
8. обеспечение готовности добровольных пожарных формирований к пожароопасным периодам путем проведения обучения личного состава добровольных пожарных дружин тактике и технике тушения пожаров и палов;
9. обеспечение населённых пунктов запасами первичных средств пожаротушения исходя из расчёта, предусмотренного планами тушения пожаров в населённых пунктах и соответствующих объектах;
10. приведение в готовность пожарной и приспособленной для тушения пожаров техники и средств связи;
11. осуществление работы по очистке полос отвода вдоль автомобильных работ;
12. противопожарное обустройство лесов;
13. мониторинг пожарной опасности в лесах, разработка планов тушения лесных пожаров.

Возможные источники ЧС природного характера, которые могут привести к возникновению аварии на проектируемом объекте - Отклонение климатических условий от ординарных:

- сильные морозы,
- паводки,
- ураганные ветры,
- прочее.

Оценка сложности природных процессов по категориям опасности в районе расположения линейного объекта в соответствии со СНиП 22-01-95 «Геофизика опасных природных воздействий».

Таблица 12.1.1

Источник чрезвычайной ситуации	Характер воздействия поражающего фактора
Сильный ветер	Ветровая нагрузка, аэродинамическое давление на конструкции
Экстремальные атмосферные осадки (ливень, метель)	Подтопление территории, опор, фундаментов, снеговая нагрузка, ветровая нагрузка
Град	Ударная динамическая нагрузка
Гроза	Электрические разряды
Деформация грунта	Просадка и морозное пучение грунта
Морозы	Температурная деформация конструкций, замораживание и разрыв коммуникаций
Землетрясение	Разрушения и повреждения сооружений, коммуникаций в зависимости от силы явления

В случае стихийных бедствий (урагана, землетрясения, паводковых вод, наводнения и т.п.) эксплуатационным службам необходимо организовать усиленный контроль над состоянием линейного объекта.

12.2. Мероприятия по защите территории от чрезвычайных ситуаций техногенного характера

1 Мероприятия по минимизации последствий (предупреждению) возникновения опасных происшествий на транспорте

Для предотвращения возникновения аварийных ситуаций при перевозке потенциально опасных грузов железной дорогой необходимо соблюдение правил безопасности, указанных в Главе 5 ППБО-109-92 «Правила пожарной безопасности на железнодорожном транспорте».

На случай аварии должны быть подготовлены в необходимом количестве резервы воды и растворов нейтральных веществ для разбавления пролившихся АХОВ, обеззараживающие растворы, предусмотрена возможность использования адсорбционных материалов, грунта, песка, шлака, отходов и побочных продуктов производства.

2 Предотвращение чрезвычайных ситуаций и оповещение населения при работе с опасными веществами (грузами)

В случае возникновения аварии при транспортировке опасных веществ для защиты населения от чрезвычайных ситуаций необходимо предусмотреть своевременное оповещение населения о возникшей опасности с использованием объектовых и территориальных автоматизированных систем оповещения.

Обязанность по организации мероприятий по предотвращению чрезвычайных ситуаций лежит на организациях, осуществляющих перевозку, хранение и использование опасных веществ. Мероприятия включают и предусматривают:

1. допуск к управлению железнодорожным и автомобильным транспортом, а также к операциям с ЛВЖ (ГЖ) и АХОВ, лиц, прошедших установленное обучение и отданных приказом по организации;
2. проведение плановых испытаний и систематической проверкой исправности емкостей, предназначенных для перевозки и хранения АХОВ, легковоспламеняющихся (ЛВЖ) и горючих жидкостей (ГЖ);
3. предварительное согласование с органами МЧС маршрутов и времени движения автотранспорта, перевозящего АХОВ, ЛВЖ и ГЖ;
4. обнаружение и локализацию источника аварии;
5. применение для локализации и ликвидации последствий аварии специальной техники;
6. применение передвижных перекачивающих станций, предназначенных для перекачивания опасных жидких грузов из поврежденных или технически неисправных емкостей транспортировки в исправные на месте аварии или аварийной ситуации.

Последствия действия поражающих факторов аварий снижаются за счёт:

- укрытия населения прилегающей территории по сигналу оповещения о ЧС в помещениях зданий до начала организованной эвакуации;
- локализации очага ЧС;
- организации сбора опасных веществ;
- проведения комплекса мероприятий согласно Планам ликвидации последствий аварии;
- проведения санитарной обработки людей и специальной обработки автотранспорта.

Граница зоны разлива нефтепродуктов ограничивается обваловкой места слива нефтепродуктов.

12.3. Мероприятия по обеспечению пожарной безопасности и гражданской обороне

Разработка мероприятий выполнена в соответствии требований МДС 11-16.2002 Методические рекомендации по составлению раздела «Инженерно-технические мероприятия гражданской обороны. Мероприятия по предупреждению чрезвычайных ситуаций» проектов строительства предприятий, зданий и сооружений».

Эвакуационные мероприятия обеспечиваются конструктивно-планировочными решениями непосредственно проектируемого объекта.

Проектируемая территория располагается в районе, в котором отсутствуют такие природные факторы как геологические аномалии.

Оборудование должно находиться на объекте только на протяжении периода производства соответствующих работ. Параметры применяемых машин и оборудование в части отработанных газов, шума, вибрации должны соответствовать установленным стандартам и техническим условиям предприятия – изготовителя.

В период строительства ответственность за пожарную безопасность, своевременное выполнение противопожарных мероприятий, обеспечение его средствами пожаротушения несёт руководитель подрядной строительной организации.

К решениям по обеспечению пожарной безопасности проектируемой трассы «Высокоскоростная железнодорожная магистраль Санкт-Петербург – Москва (ВСЖМ-1)» на территории Калининского района Тверской области относятся:

- обеспечение технологического надзора за качеством строительства и ремонта объекта;

- создание систем взаимооповещения организаций и предприятий, выполняющих работы в охранной зоне железной дороги, это позволит снизить возможность непреднамеренных повреждений;

- осуществление планового контроля железной дороги.

Основные требования пожарной безопасности к территории строительной площадки следующие:

- в месте размещения бытовых помещений устанавливаются первичные средства тушения;

- при производстве работ на строительной технике размещается передвижной пожарный щит (ЩПП) и перемещается по ходу ведения работ;

- самоходная техника, сварочные агрегаты, компрессоры, задействованные в производстве работ, должны обеспечиваться не менее чем двумя огнетушителями ОУ-5-10 и ОП-5-10 (каждая единица техники);

- при эксплуатации строительных машин на строительной площадке необходимо обеспечить места стоянки первичными средствами пожаротушения, выделить места для курения.

В местах, содержащих горючие или легковоспламеняющиеся материалы, курение должно быть запрещено, а пользование открытым огнем допускается только в радиусе более 50 м.

Не разрешается накапливать на площадках горючие вещества (жирные масляные тряпки, опилки и т.д.), их следует хранить в закрытых металлических контейнерах в безопасном месте.

На рабочих местах, где используются или приготавливаются мастика, краски и другие материалы, выделяющие взрывоопасные или вредные вещества, не допускаются действия с использованием огня или вызывающие искрообразование.

Эти рабочие места должны проветриваться. Электроустановки в таких помещениях (зонах) должны быть во взрывобезопасном исполнении. Кроме того, должны быть приняты меры, предотвращающие возникновение и накопление зарядов статического электричества.

Характеристика пожарной опасности технологических процессов, используемых на линейном объекте.

Проектируемый объект относится к линейным объектам. Основным технологическим процессом на железной дороге является движение высокоскоростных поездов. Используемое оборудование должно быть сертифицировано, испытано в установленном порядке, выполнено согласно

действующим техническим регламентам и находится в зоне обслуживания соответствующих служб.

Проектируемый объект «Создание высокоскоростной железнодорожной магистрали Санкт-Петербург – Москва (участок Крюково (Алабушево) – Обухово)». 6 этап – Строительство участка Новая Тверь (вкл.) – Высоково (искл.)» является не категорированным по гражданской обороне.

В соответствии с требованиями СП 165.1325800.2014 «Инженерно-технические мероприятия по гражданской обороне» участок строительства находится:

- вне зоны катастрофического затопления;
- вне зоны возможного радиоактивного заражения (загрязнения);
- вне зоны светомаскировки (п. 3.15 ГОСТ 55201-2012).

АО «РОСЖЕЛДОРПРОЕКТ»

Институт по проектированию инженерных сооружений и промышленных предприятий путевого хозяйства и геологическим изысканиям «Гипротранспуть» - филиал АО «Росжелдорпроект»

Заказчик: ДКРС – филиал ОАО «РЖД»

Создание высокоскоростной железнодорожной магистрали Санкт-Петербург - Москва (участок Крюково (Алабушево) - Обухово)

Код ИП: 001.2021.10002535

Проект планировки территории и проект межевания территории для размещения объекта «Создание высокоскоростной железнодорожной магистрали Санкт-Петербург – Москва (участок Крюково (Алабушево) – Обухово)». 6 этап - Строительство участка Новая Тверь (вкл.) – Высоково (искл.)»

ПРОЕКТ МЕЖЕВАНИЯ ТЕРРИТОРИИ

Раздел 1. Проект межевания территории. Графическая часть

Тверская область
Калининский район

960-06-1356-69.1-ПМ2.1

Том 2.1

Москва 2022

АО «РОСЖЕЛДОРПРОЕКТ»

Институт по проектированию инженерных сооружений и промышленных предприятий путевого хозяйства и геологическим изысканиям «Гипротранспуть» - филиал АО «Росжелдорпроект»

Заказчик ДКРС – филиал ОАО «РЖД»

Создание высокоскоростной железнодорожной магистрали Санкт-Петербург - Москва (участок Крюково (Алабушево) - Обухово)

Код ИП: 001.2021.10002535

Проект планировки территории и проект межевания территории для размещения объекта «Создание высокоскоростной железнодорожной магистрали Санкт-Петербург – Москва (участок Крюково (Алабушево) – Обухово)». 6 этап - Строительство участка Новая Тверь (вкл.) – Высоково (искл.)»

ПРОЕКТ МЕЖЕВАНИЯ ТЕРРИТОРИИ

Раздел 1. Проект межевания территории. Графическая часть

Тверская область
Калининский район

960-06-1356-69.1-ПМ2.1

Том 2.1

Заместитель директора филиала по проектированию высокоскоростных магистралей В.А. Власов

Главный инженер проекта Е.М. Слонько

Москва 2022

Взам. инв.№

Подпись, дата

Инв. № подл.

Акционерное общество
«МОСГИПРОТРАНС»

Заказчик: «Гипротранспуть» - филиал АО «Росжелдорпроект»

Создание высокоскоростной железнодорожной магистрали Санкт-Петербург - Москва (участок Крюково (Алабушево) - Обухово)

Код ИП: 001.2021.10002535

Проект планировки территории и проект межевания территории для размещения объекта «Создание высокоскоростной железнодорожной магистрали Санкт-Петербург – Москва (участок Крюково (Алабушево) – Обухово)». 6 этап - Строительство участка Новая Тверь (вкл.) – Высоково (искл.)»

ПРОЕКТ МЕЖЕВАНИЯ ТЕРРИТОРИИ

Раздел 1. Проект межевания территории. Графическая часть

Тверская область
Калининский район

960-06-1356-69.1-ПМ2.1

Том 2.1

Главный инженер — А.А. Щербаков

Начальник отдела планировки и межевания территории ОП СПб — Р.В. Васильев

2022

Согласовано
Начальник ТО — Корецкий А.А.

Взам. инв.№

Подп. и дата

Инв. № подл.

СОДЕРЖАНИЕ

	Чертёж межевания территории	18

Документация по планировке территории (проект планировки территории и проект межевания территории) для размещения объекта «Создание высокоскоростной магистрали Санкт-Петербург – Москва (участок Крюково (Алабушево) – Обухово. Этап 6 «Строительство участка Новая Тверь ВСМ (вкл.) – Высоково ВСМ (искл.)»

СОСТАВ ПРОЕКТНЫХ МАТЕРИАЛОВ

Проект межевания территории

Раздел 1. Проект межевания территории. Графическая часть

№ тома	Состав материалов	Масштаб	Обозначение	Количество листов
1	2	3	4	5
Том 2.1	Чертёж межевания территории	1:2000	960-06-1356-69.1-ПМ2.1	18

Раздел 2. Проект межевания территории. Текстовая часть

№ тома	Состав материалов	Обозначение
1	2	3
Том 2.2.1	Проект межевания территории. Пояснительная записка	960-06-1356-69.1-ПМ2.2.1
Том 2.2.2	Проект межевания территории. Пояснительная записка	960-06-1356-69.1-ПМ2.2.2

Раздел 3. Материалы по обоснованию проекта межевания территории. Графическая часть

№ тома	Состав материалов	Масштаб	Обозначение	Количество листов
1	2	3	4	5
Том 2.3.1	Чертеж по обоснованию проекта межевания территории. Существующее положение и планируемые к установлению сервитуты, публичные сервитуты	1:2000	960-06-1356-69.1-ПМ2.3.1	18
Том 2.3.2	Чертеж по обоснованию проекта межевания территории. Зоны с особыми условиями использования территории	1:2000	960-06-1356-69.1-ПМ2.3.2	18

Раздел 4. Материалы по обоснованию проекта межевания территории. Пояснительная записка

№ тома	Состав материалов	Обозначение
1	2	3
Том 2.4	Материалы по обоснованию проекта межевания территории. Пояснительная записка	960-06-1356-69.1-ПМ2.4

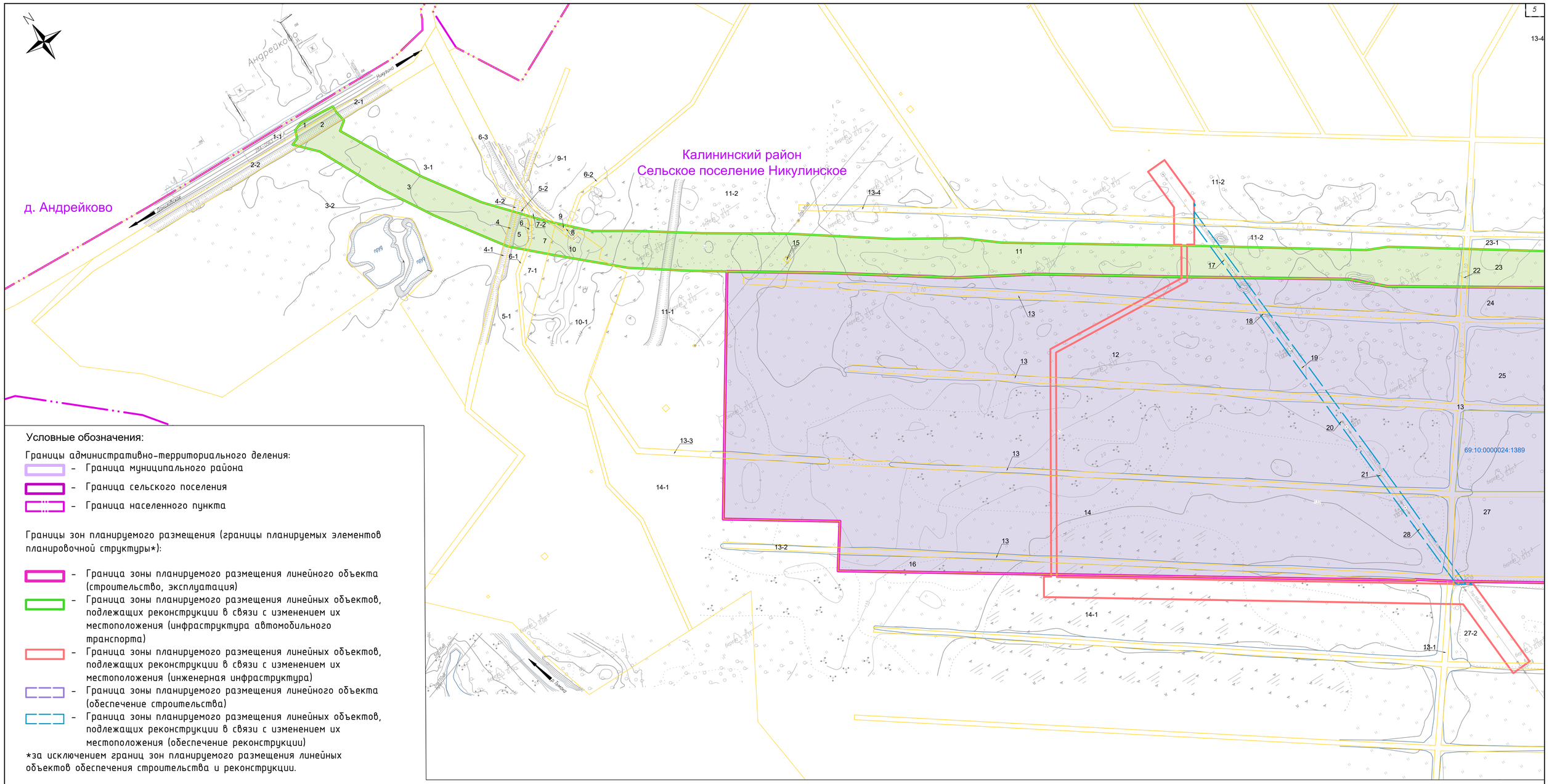

Условные обозначения:

Границы административно-территориального деления:

- Граница муниципального района
- Граница сельского поселения
- Граница населенного пункта

Границы зон планируемого размещения (границы планируемых элементов планировочной структуры*):

- Граница зоны планируемого размещения линейного объекта (строительство, эксплуатация)
- Граница зоны планируемого размещения линейных объектов, подлежащих реконструкции в связи с изменением их местоположения (инфраструктура автомобильного транспорта)
- Граница зоны планируемого размещения линейных объектов, подлежащих реконструкции в связи с изменением их местоположения (инженерная инфраструктура)
- Граница зоны планируемого размещения линейного объекта (обеспечение строительства)
- Граница зоны планируемого размещения линейных объектов, подлежащих реконструкции в связи с изменением их местоположения (обеспечение реконструкции)

*за исключением границ зон планируемого размещения линейных объектов обеспечения строительства и реконструкции.

- Граница существующего элемента планировочной структуры

Границы земельных участков:

- Граница образуемого, в том числе лесного, земельного участка
- Граница изменяемого земельного участка
- Граница существующего земельного участка, расположенного полностью или частично в границах зон планируемого размещения, в отношении которого предполагается его изъятие и (или) резервирование для государственных или муниципальных нужд

Текстовые обозначения:

- 25 – Условный номер образуемого, в том числе лесного, земельного участка
- 50:03:0000000:11323 – Кадастровый номер изменяемого земельного участка
- 50:03:0080380:125 – Кадастровый номер существующего земельного участка, расположенного полностью или частично в границах зон планируемого размещения, в отношении которого предполагается его изъятие и (или) резервирование для государственных или муниципальных нужд

Обозначение планируемых видов разрешенного использования образуемых, изменяемых и существующих земельных участков, в отношении которых предполагается их изъятие и (или) резервирование:

- 7.1 Железнодорожный транспорт
- 7.2 Автомобильный транспорт
- 12.0.1 Улично-дорожная сеть
- В соответствии со ст.25 Лесного кодекса
- С сохранением исходного вида разрешенного использования, согласно сведениям ЕГРН

Текстовые обозначения:

д. Вельмогово – Наименование единиц административно-территориального деления

Примечание:

В отношении образуемых земельных участков с видами разрешенного использования "7.1 Железнодорожный транспорт", "7.2 Автомобильный транспорт", "12.0.1 Улично-дорожная сеть" предполагается их изъятие и (или) резервирование для государственных или муниципальных нужд.

В соответствии с проектом планировки территории красные линии не устанавливаются. Линии отступов от красных линий отсутствуют.

Схема расположения листов

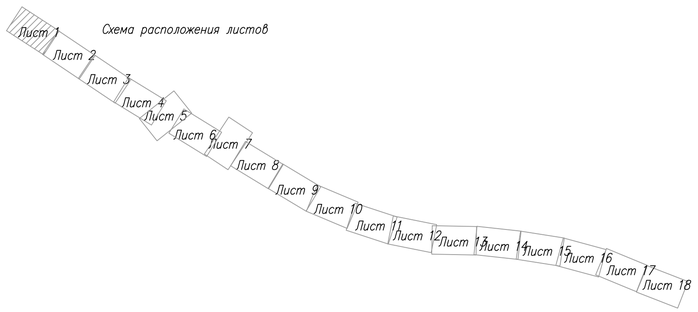

0 50 100 Метры

Масштаб 1: 2000

Согласовано

Взам. инв. №

Подп. и дата

Инв. № подл.

Изм.	Кол. уч.	Лист	№ док.	Подп.	Дата
Разработал		Калиев			01.06.22
Проверил		Васильев			01.06.22
Н. контр.		Шильжковская			01.06.22

960-06-1356-69.1-ПМ2.1

«Создание высокоскоростной магистрали Санкт-Петербург - Москва (участок Крюково (Алабушево) - Обухово)».
6 этап - Строительство участка Новая Тверь (вкл.) - Высоково (искл.)»

Проект межевания территории. Тверская область. Калининский район

Стадия	Лист	Листов
	1	18

Чертёж межевания территории

Мосгипротранс

Формат ##

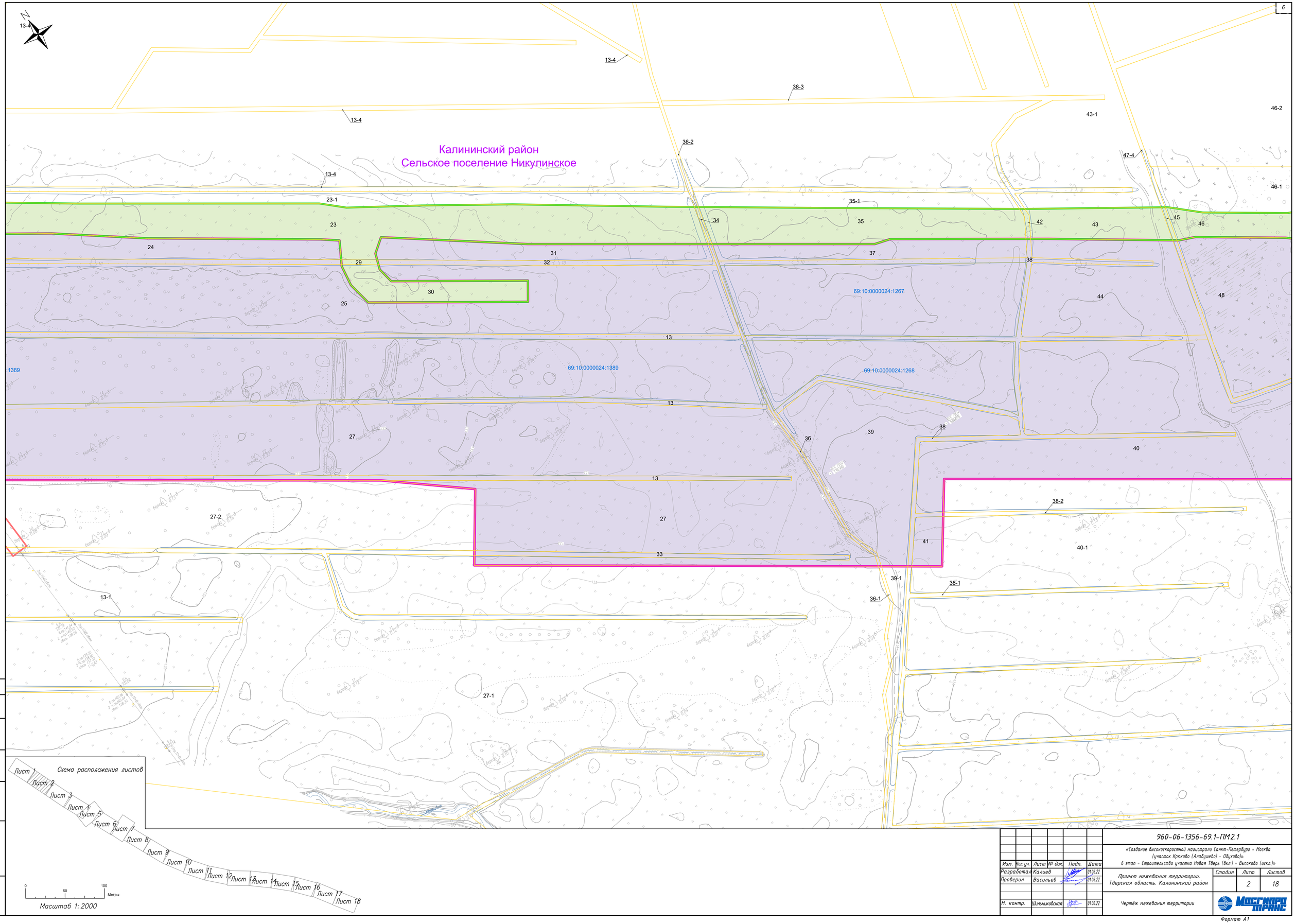

Изм.	Кол. уч.	Лист	№ док.	Подп.	Дата
Разработал	Калиев				01.06.22
Проверил	Васильев				01.06.22
Н. контр.	Шильниковская				01.06.22

960-06-1356-69.1-ПМ2.1

«Создание высокоскоростной магистрали Санкт-Петербург - Москва (участок Крюково (Алабушево) - Обухово)».
6 этап - Строительство участка Новая Тверь (вкл.) - Высоково (искл.)»

Проект межевания территории. Тверская область. Калининский район

Стадия	Лист	Листов
	2	18

Чертёж межевания территории

МОСГИПРОТРАНС

Формат А1

Согласовано

Взам. инв. №

Подп. и дата

Инв. № подл.

д. Курово

Калининский район
Сельское поселение Никулинское

69:10:0000000:563
69:10:0241601:374
69:10:0241601:375
69:10:0241601:382
69:10:0241601:383
69:10:0000024:1502

Схема расположения листов

Лист 1 Лист 2 Лист 3 Лист 4 Лист 5 Лист 6 Лист 7 Лист 8 Лист 9 Лист 10 Лист 11 Лист 12 Лист 13 Лист 14 Лист 15 Лист 16 Лист 17 Лист 18

0 50 100 Метры

Масштаб 1:2000

Согласовано

Взам. инв. №

Подп. и дата

Инв. № подл.

Изм.	Кол. уч.	Лист	№ док.	Подп.	Дата
Разработал		Калиев			01.06.22
Проверил		Васильев			01.06.22
Н. контр.		Шильниковская			01.06.22

960-06-1356-69.1-ПМ2.1

«Создание высокоскоростной магистрали Санкт-Петербург - Москва (участок Крюково (Алабушево) - Обухово)».
6 этап - Строительство участка Новая Тверь (вкл.) - Высоково (искл.)»

Проект межевания территории.
Тверская область. Калининский район

Стадия	Лист	Листов
	3	18

Чертёж межевания территории

Мосгипротранс

Формат А1

Калининский район
Сельское поселение Никулинское

д. Раслово

69:10:0000024:2059 (в составе единого землепользования 69:10:0000000:217)

69:10:0000024:2057 (в составе единого землепользования 69:10:0000000:217)

69:10:0241801:424
69:10:0241801:422
69:10:0241801:420
69:10:0241801:421
69:10:0241801:419
69:10:0241801:445
69:10:0241801:406
69:10:0241801:405
69:10:0241801:393
69:10:0241801:404
69:10:0241801:415
69:10:0241801:446

69:10:0000024:2056 (в составе единого землепользования 69:10:0000000:217)

66-2, 66, 66-1, 67, 69, 70, 71, 72, 73, 74-2, 74, 74-1, 75, 76, 77, 78-2, 78, 78-1, 79, 80-1, 80, 81, 82, 83-1, 83, 84, 85, 86, 87, 88, 89, 90, 91, 92, 93, 94, 95, 96, 96-3, 97-2, 97-1, 97, 98-1, 98, 99-1, 99, 100, 101-2, 101, 101-1, 102, 96-2, 96-1, 103, 104, 105, 106, 106-1, 106-2, 107-2, 107, 107-1, 108, 109, 109-1, 110, 111, 112, 113, 113-1, 114-2, 114, 114-1, 115-2, 115, 115-1, 116-2, 116, 128-1, 106-3, 488, 489, 490, 491, 492, 493, 494, 495, 496, 497, 498, 499, 365, 274, 439, 441

ООО "Газпром трансгаз Санкт-Петербург"
Торжокское ЛПУМГ в Торжок, Калинское шоссе, д. 51
т.(48251)9-23-09, 4-72-26

Схема расположения листов

Лист 1 Лист 2 Лист 3 Лист 4 Лист 5 Лист 6 Лист 7 Лист 8 Лист 9 Лист 10 Лист 11 Лист 12 Лист 13 Лист 14 Лист 15 Лист 16 Лист 17 Лист 18

0 50 100 Метры

Масштаб 1:2000

Согласовано

Взам. инв. №

Подп. и дата

Инв. № подл.

Изм.	Кол. уч.	Лист	№ док.	Подп.	Дата
Разработал	Калиев				01.06.22
Проверил	Васильев				01.06.22
Н. контр.	Шильниковская				01.06.22

960-06-1356-69.1-ПМ2.1

«Создание высокоскоростной магистрали Санкт-Петербург - Москва (участок Крюково (Алабушево) - Обухово)».
6 этап - Строительство участка Новая Тверь (Вкл.) - Высоково (искл.)»

Проект межевания территории. Тверская область. Калининский район

Стадия	Лист	Листов
	4	18

Чертёж межевания территории

МОСГИПРОТРАНС

Формат А1

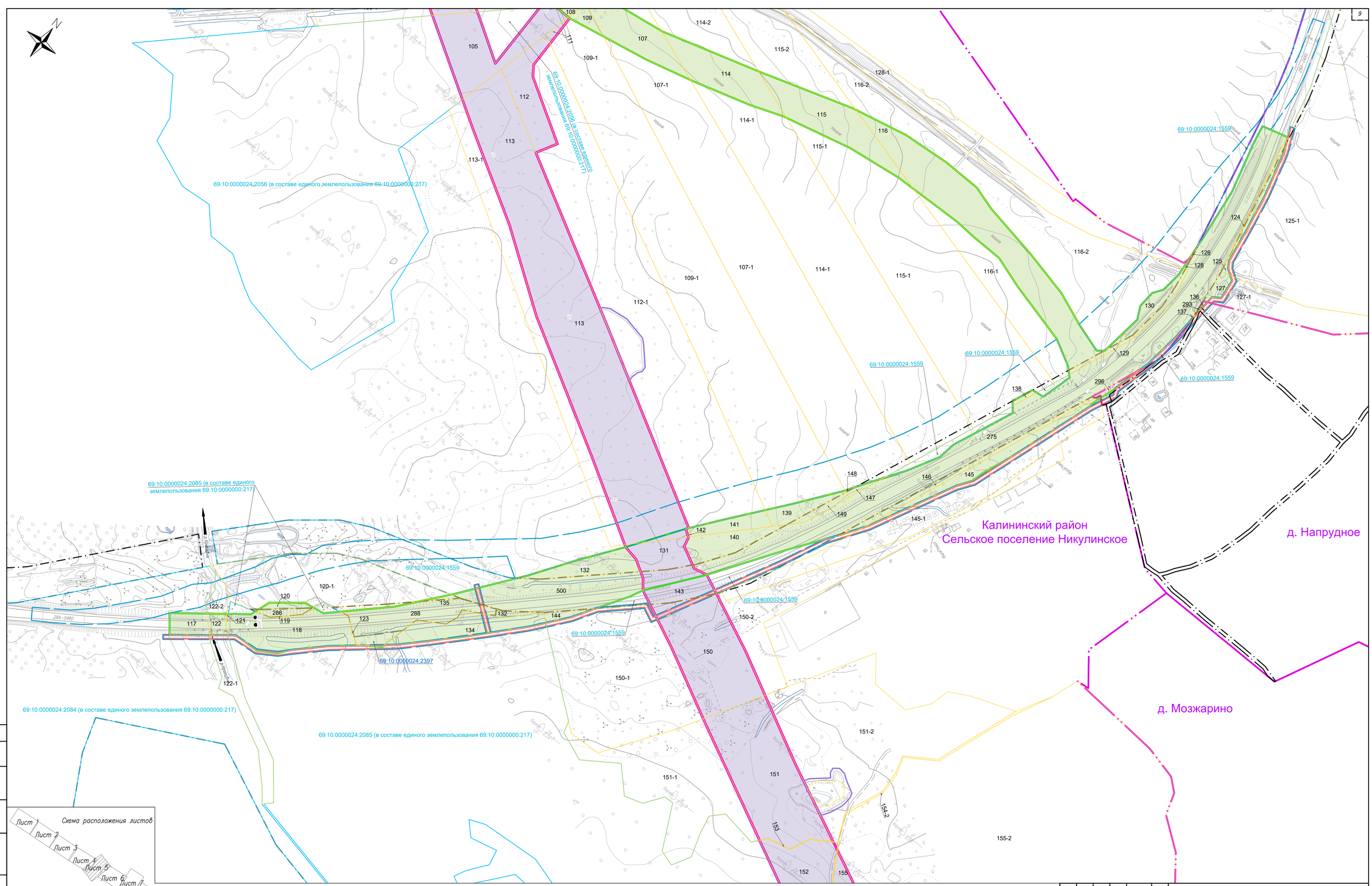
69:10:0000024:2056 (в составе единого землепользования 69:10:0000000:217)
69:10:0000024:2085 (в составе единого землепользования 69:10:0000000:217)
69:10:0000024:1559
69:10:0000024:2397
69:10:0000024:2084 (в составе единого землепользования 69:10:0000000:217)
69:10:0000024:2085 (в составе единого землепользования 69:10:0000000:217)
Калининский район
Сельское поселение Никулинское
д. Напрудное
д. Мозжарино
105
107
107-1
108
109
109-1
111
112
112-1
113
113-1
114
114-1
114-2
115
115-1
115-2
116
116-1
116-2
117
118
119
120
120-1
121
122
122-1
122-2
123
124
125
125-1
126
127
127-1
128
128-1
129
130
131
132
134
135
136
137
138
139
140
141
142
143
144
145
145-1
146
147
148
149
150
150-1
150-2
151
151-1
151-2
152
153
154-2
155
155-2
275
286
288
293
296
500
28А-0480
Р-9 «Хорошево»
ЛЭП 330кВ
ЛЭП 220кВ
ЛЭП 110кВ
ВЛ 10кВ
ВЛ 0,4кВ
ВЛ 6кВ
ВЛ 35кВ
ВЛ 20кВ
ОС
ТП
КТП
РП
ПС
ЗТП
ГРП
ГРПШ
ШГРП
ГРУ
ГРС
ГРПБ
ГРПБ-1
ГРПБ-2
ГРПБ-4
ГРПБ-6
ГРПБ-10
ГРПБ-16
ГРПБ-25
ГРПБ-40
ГРПБ-63
ГРПБ-100
ГРПБ-160
ГРПБ-250
ГРПБ-400
ГРПБ-630
ГРПБ-1000
ГРПБ-1600
ГРПБ-2500
ГРПБ-4000
ГРПБ-6300
ГРПБ-10000
ГРПБ-16000
ГРПБ-25000
ГРПБ-40000
ГРПБ-63000
ГРПБ-100000
ГРПБ-160000
ГРПБ-250000
ГРПБ-400000
ГРПБ-630000
ГРПБ-1000000
ГРПБ-1600000
ГРПБ-2500000
ГРПБ-4000000
ГРПБ-6300000
ГРПБ-10000000
ГРПБ-16000000
ГРПБ-25000000
ГРПБ-40000000
ГРПБ-63000000
ГРПБ-100000000
ГРПБ-160000000
ГРПБ-250000000
ГРПБ-400000000
ГРПБ-630000000
ГРПБ-1000000000
ГРПБ-1600000000
ГРПБ-2500000000
ГРПБ-4000000000
ГРПБ-6300000000
ГРПБ-10000000000
ГРПБ-16000000000
ГРПБ-25000000000
ГРПБ-40000000000
ГРПБ-63000000000
ГРПБ-100000000000
ГРПБ-160000000000
ГРПБ-250000000000
ГРПБ-400000000000
ГРПБ-630000000000
ГРПБ-1000000000000
ГРПБ-1600000000000
ГРПБ-2500000000000
ГРПБ-4000000000000
ГРПБ-6300000000000
ГРПБ-10000000000000
ГРПБ-16000000000000
ГРПБ-25000000000000
ГРПБ-40000000000000
ГРПБ-63000000000000
ГРПБ-100000000000000
ГРПБ-160000000000000
ГРПБ-250000000000000
ГРПБ-400000000000000
ГРПБ-630000000000000
ГРПБ-1000000000000000
ГРПБ-1600000000000000
ГРПБ-2500000000000000
ГРПБ-4000000000000000
ГРПБ-6300000000000000
ГРПБ-10000000000000000
ГРПБ-16000000000000000
ГРПБ-25000000000000000
ГРПБ-40000000000000000
ГРПБ-63000000000000000
ГРПБ-100000000000000000
ГРПБ-160000000000000000
ГРПБ-250000000000000000
ГРПБ-400000000000000000
ГРПБ-630000000000000000
ГРПБ-1000000000000000000
ГРПБ-1600000000000000000
ГРПБ-2500000000000000000
ГРПБ-4000000000000000000
ГРПБ-6300000000000000000
ГРПБ-10000000000000000000
ГРПБ-16000000000000000000
ГРПБ-25000000000000000000
ГРПБ-40000000000000000000
ГРПБ-63000000000000000000
ГРПБ-100000000000000000000
ГРПБ-160000000000000000000
ГРПБ-250000000000000000000
ГРПБ-400000000000000000000
ГРПБ-630000000000000000000
ГРПБ-1000000000000000000000
ГРПБ-1600000000000000000000
ГРПБ-2500000000000000000000
ГРПБ-4000000000000000000000
ГРПБ-6300000000000000000000
ГРПБ-10000000000000000000000
ГРПБ-16000000000000000000000
ГРПБ-25000000000000000000000
ГРПБ-40000000000000000000000
ГРПБ-63000000000000000000000
ГРПБ-100000000000000000000000
ГРПБ-160000000000000000000000
ГРПБ-250000000000000000000000
ГРПБ-400000000000000000000000
ГРПБ-630000000000000000000000
ГРПБ-1000000000000000000000000
ГРПБ-1600000000000000000000000
ГРПБ-2500000000000000000000000
ГРПБ-4000000000000000000000000
ГРПБ-6300000000000000000000000
ГРПБ-10000000000000000000000000
ГРПБ-16000000000000000000000000
ГРПБ-25000000000000000000000000
ГРПБ-40000000000000000000000000
ГРПБ-63000000000000000000000000
ГРПБ-100000000000000000000000000
ГРПБ-160000000000000000000000000
ГРПБ-250000000000000000000000000
ГРПБ-400000000000000000000000000
ГРПБ-630000000000000000000000000
ГРПБ-1000000000000000000000000000
ГРПБ-1600000000000000000000000000
ГРПБ-2500000000000000000000000000
ГРПБ-4000000000000000000000000000
ГРПБ-6300000000000000000000000000
ГРПБ-10000000000000000000000000000
ГРПБ-16000000000000000000000000000
ГРПБ-25000000000000000000000000000
ГРПБ-40000000000000000000000000000
ГРПБ-63000000000000000000000000000
ГРПБ-100000000000000000000000000000
ГРПБ-160000000000000000000000000000
ГРПБ-250000000000000000000000000000
ГРПБ-400000000000000000000000000000
ГРПБ-630000000000000000000000000000
ГРПБ-1000000000000000000000000000000
ГРПБ-1600000000000000000000000000000
ГРПБ-2500000000000000000000000000000
ГРПБ-4000000000000000000000000000000
ГРПБ-6300000000000000000000000000000
ГРПБ-10000000000000000000000000000000
ГРПБ-16000000000000000000000000000000
ГРПБ-25000000000000000000000000000000
ГРПБ-40000000000000000000000000000000
ГРПБ-63000000000000000000000000000000
ГРПБ-100000000000000000000000000000000
ГРПБ-160000000000000000000000000000000
ГРПБ-250000000000000000000000000000000
ГРПБ-400000000000000000000000000000000
ГРПБ-630000000000000000000000000000000
ГРПБ-1000000000000000000000000000000000
ГРПБ-1600000000000000000000000000000000
ГРПБ-2500000000000000000000000000000000
ГРПБ-4000000000000000000000000000000000
ГРПБ-6300000000000000000000000000000000
ГРПБ-10000000000000000000000000000000000
ГРПБ-16000000000000000000000000000000000
ГРПБ-25000000000000000000000000000000000
ГРПБ-40000000000000000000000000000000000
ГРПБ-63000000000000000000000000000000000
ГРПБ-100000000000000000000000000000000000
ГРПБ-160000000000000000000000000000000000
ГРПБ-250000000000000000000000000000000000
ГРПБ-400000000000000000000000000000000000
ГРПБ-630000000000000000000000000000000000
ГРПБ-1000000000000000000000000000000000000
ГРПБ-1600000000000000000000000000000000000
ГРПБ-2500000000000000000000000000000000000
ГРПБ-4000000000000000000000000000000000000
ГРПБ-6300000000000000000000000000000000000
ГРПБ-10000000000000000000000000000000000000
ГРПБ-16000000000000000000000000000000000000
ГРПБ-25000000000000000000000000000000000000
ГРПБ-40000000000000000000000000000000000000
ГРПБ-63000000000000000000000000000000000000
ГРПБ-100000000000000000000000000000000000000
ГРПБ-160000000000000000000000000000000000000
ГРПБ-250000000000000000000000000000000000000
ГРПБ-400000000000000000000000000000000000000
ГРПБ-630000000000000000000000000000000000000
ГРПБ-1000000000000000000000000000000000000000
ГРПБ-1600000000000000000000000000000000000000
ГРПБ-2500000000000000000000000000000000000000
ГРПБ-4000000000000000000000000000000000000000
ГРПБ-6300000000000000000000000000000000000000
ГРПБ-10000000000000000000000000000000000000000
ГРПБ-16000000000000000000000000000000000000000
ГРПБ-25000000000000000000000000000000000000000
ГРПБ-40000000000000000000000000000000000000000
ГРПБ-63000000000000000000000000000000000000000
ГРПБ-100000000000000000000000000000000000000000
ГРПБ-160000000000000000000000000000000000000000
ГРПБ-250000000000000000000000000000000000000000
ГРПБ-400000000000000000000000000000000000000000
ГРПБ-630000000000000000000000000000000000000000
ГРПБ-1000000000000000000000000000000000000000000
ГРПБ-1600000000000000000000000000000000000000000
ГРПБ-2500000000000000000000000000000000000000000
ГРПБ-4000000000000000000000000000000000000000000
ГРПБ-6300000000000000000000000000000000000000000
ГРПБ-10000000000000000000000000000000000000000000
ГРПБ-16000000000000000000000000000000000000000000
ГРПБ-25000000000000000000000000000000000000000000
ГРПБ-40000000000000000000000000000000000000000000
ГРПБ-63000000000000000000000000000000000000000000
ГРПБ-100000000000000000000000000000000000000000000
ГРПБ-160000000000000000000000000000000000000000000
ГРПБ-250000000000000000000000000000000000000000000
ГРПБ-400000000000000000000000000000000000000000000
ГРПБ-630000000000000000000000000000000000000000000
ГРПБ-1000000000000000000000000000000000000000000000
ГРПБ-1600000000000000000000000000000000000000000000
ГРПБ-2500000000000000000000000000000000000000000000
ГРПБ-4000000000000000000000000000000000000000000000
ГРПБ-6300000000000000000000000000000000000000000000
ГРПБ-10000000000000000000000000000000000000000000000
ГРПБ-16000000000000000000000000000000000000000000000
ГРПБ-25000000000000000000000000000000000000000000000
ГРПБ-40000000000000000000000000000000000000000000000
ГРПБ-63000000000000000000000000000000000000000000000
ГРПБ-100000000000000000000000000000000000000000000000
ГРПБ-160000000000000000000000000000000000000000000000
ГРПБ-250000000000000000000000000000000000000000000000
ГРПБ-400000000000000000000000000000000000000000000000
ГРПБ-630000000000000000000000000000000000000000000000
ГРПБ-1000000000000000000000000000000000000000000000000
ГРПБ-1600000000000000000000000000000000000000000000000
ГРПБ-2500000000000000000000000000000000000000000000000
ГРПБ-4000000000000000000000000000000000000000000000000
ГРПБ-6300000000000000000000000000000000000000000000000
ГРПБ-10000000000000000000000000000000000000000000000000
ГРПБ-16000000000000000000000000000000000000000000000000
ГРПБ-25000000000000000000000000000000000000000000000000
ГРПБ-40000000000000000000000000000000000000000000000000
ГРПБ-63000000000000000000000000000000000000000000000000
ГРПБ-100000000000000000000000000000000000000000000000000
ГРПБ-160000000000000000000000000000000000000000000000000
ГРПБ-250000000000000000000000000000000000000000000000000
ГРПБ-400000000000000000000000000000000000000000000000000
ГРПБ-630000000000000000000000000000000000000000000000000
ГРПБ-1000000000000000000000000000000000000000000000000000
ГРПБ-1600000000000000000000000000000000000000000000000000
ГРПБ-2500000000000000000000000000000000000000000000000000
ГРПБ-4000000000000000000000000000000000000000000000000000
ГРПБ-6300000000000000000000000000000000000000000000000000
ГРПБ-10000000000000000000000000000000000000000000000000000
ГРПБ-16000000000000000000000000000000000000000000000000000
ГРПБ-25000000000000000000000000000000000000000000000000000
ГРПБ-40000000000000000000000000000000000000000000000000000
ГРПБ-63000000000000000000000000000000000000000000000000000
ГРПБ-100000000000000000000000000000000000000000000000000000
ГРПБ-160000000000000000000000000000000000000000000000000000
ГРПБ-250000000000000000000000000000000000000000000000000000
ГРПБ-400000000000000000000000000000000000000000000000000000
ГРПБ-630000000000000000000000000000000000000000000000000000
ГРПБ-1000000000000000000000000000000000000000000000000000000
ГРПБ-1600000000000000000000000000000000000000000000000000000
ГРПБ-2500000000000000000000000000000000000000000000000000000
ГРПБ-4000000000000000000000000000000000000000000000000000000
ГРПБ-6300000000000000000000000000000000000000000000000000000
ГРПБ-10000000000000000000000000000000000000000000000000000000
ГРПБ-16000000000000000000000000000000000000000000000000000000
ГРПБ-25000000000000000000000000000000000000000000000000000000
ГРПБ-40000000000000000000000000000000000000000000000000000000
ГРПБ-63000000000000000000000000000000000000000000000000000000
ГРПБ-100000000000000000000000000000000000000000000000000000000
ГРПБ-160000000000000000000000000000000000000000000000000000000
ГРПБ-250000000000000000000000000000000000000000000000000000000
ГРПБ-400000000000000000000000000000000000000000000000000000000
ГРПБ-630000000000000000000000000000000000000000000000000000000
ГРПБ-1000000000000000000000000000000000000000000000000000000000
ГРПБ-1600000000000000000000000000000000000000000000000000000000
ГРПБ-2500000000000000000000000000000000000000000000000000000000
ГРПБ-4000000000000000000000000000000000000000000000000000000000
ГРПБ-6300000000000000000000000000000000000000000000000000000000
ГРПБ-10000000000000000000000000000000000000000000000000000000000
ГРПБ-16000000000000000000000000000000000000000000000000000000000
ГРПБ-25000000000000000000000000000000000000000000000000000000000
ГРПБ-40000000000000000000000000000000000000000000000000000000000
ГРПБ-63000000000000000000000000000000000000000000000000000000000
ГРПБ-100000000000000000000000000000000000000000000000000000000000
ГРПБ-160000000000000000000000000000000000000000000000000000000000
ГРПБ-250000000000000000000000000000000000000000000000000000000000
ГРПБ-400000000000000000000000000000000000000000000000000000000000
ГРПБ-630000000000000000000000000000000000000000000000000000000000
ГРПБ-1000000000000000000000000000000000000000000000000000000000000
ГРПБ-1600000000000000000000000000000000000000000000000000000000000
ГРПБ-2500000000000000000000000000000000000000000000000000000000000
ГРПБ-4000000000000000000000000000000000000000000000000000000000000
ГРПБ-6300000000000000000000000000000000000000000000000000000000000
ГРПБ-10000000000000000000000000000000000000000000000000000000000000
ГРПБ-16000000000000000000000000000000000000000000000000000000000000
ГРПБ-25000000000000000000000000000000000000000000000000000000000000
ГРПБ-40000000000000000000000000000000000000000000000000000000000000
ГРПБ-63000000000000000000000000000000000000000000000000000000000000
ГРПБ-100000000000000000000000000000000000000000000000000000000000000
ГРПБ-160000000000000000000000000000000000000000000000000000000000000
ГРПБ-250000000000000000000000000000000000000000000000000000000000000
ГРПБ-400000000000000000000000000000000000000000000000000000000000000
ГРПБ-630000000000000000000000000000000000000000000000000000000000000
ГРПБ-1000000000000000000000000000000000000000000000000000000000000000
ГРПБ-1600000000000000000000000000000000000000000000000000000000000000
ГРПБ-2500000000000000000000000000000000000000000000000000000000000000
ГРПБ-4000000000000000000000000000000000000000000000000000000000000000
ГРПБ-6300000000000000000000000000000000000000000000000000000000000000
ГРПБ-10000000000000000000000000000000000000000000000000000000000000000
ГРПБ-16000000000000000000000000000000000000000000000000000000000000000
ГРПБ-25000000000000000000000000000000000000000000000000000000000000000
ГРПБ-40000000000000000000000000000000000000000000000000000000000000000
ГРПБ-63000000000000000000000000000000000000000000000000000000000000000
ГРПБ-100000000000000000000000000000000000000000000000000000000000000000
ГРПБ-160000000000000000000000000000000000000000000000000000000000000000
ГРПБ-250000000000000000000000000000000000000000000000000000000000000000
ГРПБ-400000000000000000000000000000000000000000000000000000000000000000
ГРПБ-630000000000000000000000000000000000000000000000000000000000000000
ГРПБ-1000000000000000000000000000000000000000000000000000000000000000000
ГРПБ-1600000000000000000000000000000000000000000000000000000000000000000
ГРПБ-2500000000000000000000000000000000000000000000000000000000000000000
ГРПБ-4000000000000000000000000000000000000000000000000000000000000000000
ГРПБ-6300000000000000000000000000000000000000000000000000000000000000000
ГРПБ-10000000000000000000000000000000000000000000000000000000000000000000
ГРПБ-16000000000000000000000000000000000000000000000000000000000000000000
ГРПБ-25000000000000000000000000000000000000000000000000000000000000000000
ГРПБ-40000000000000000000000000000000000000000000000000000000000000000000
ГРПБ-63000000000000000000000000000000000000000000000000000000000000000000
ГРПБ-100000000000000000000000000000000000000000000000000000000000000000000
ГРПБ-160000000000000000000000000000000000000000000000000000000000000000000
ГРПБ-250000000000000000000000000000000000000000000000000000000000000000000
ГРПБ-400000000000000000000000000000000000000000000000000000000000000000000
ГРПБ-630000000000000000000000000000000000000000000000000000000000000000000
ГРПБ-1000000000000000000000000000000000000000000000000000000000000000000000
ГРПБ-1600000000000000000000000000000000000000000000000000000000000000000000
ГРПБ-2500000000000000000000000000000000000000000000000000000000000000000000
ГРПБ-4000000000000000000000000000000000000000000000000000000000000000000000
ГРПБ-6300000000000000000000000000000000000000000000000000000000000000000000
ГРПБ-10000000000000000000000000000000000000000000000000000000000000000000000
ГРПБ-16000000000000000000000000000000000000000000000000000000000000000000000
ГРПБ-25000000000000000000000000000000000000000000000000000000000000000000000
ГРПБ-40000000000000000000000000000000000000000000000000000000000000000000000
ГРПБ-63000000000000000000000000000000000000000000000000000000000000000000000
ГРПБ-100000000000000000000000000000000000000000000000000000000000000000000000
ГРПБ-160000000000000000000000000000000000000000000000000000000000000000000000
ГРПБ-250000000000000000000000000000000000000000000000000000000000000000000000
ГРПБ-400000000000000000000000000000000000000000000000000000000000000000000000
ГРПБ-630000000000000000000000000000000000000000000000000000000000000000000000
ГРПБ-1000000000000000000000000000000000000000000000000000000000000000000000000
ГРПБ-1600000000000000000000000000000000000000000000000000000000000000000000000
ГРПБ-2500000000000000000000000000000000000000000000000000000000000000000000000
ГРПБ-4000000000000000000000000000000000000000000000000000000000000000000000000
ГРПБ-6300000000000000000000000000000000000000000000000000000000000000000000000
ГРПБ-10000000000000000000000000000000000000000000000000000000000000000000000000
ГРПБ-16000000000000000000000000000000000000000000000000000000000000000000000000
ГРПБ-25000000000000000000000000000000000000000000000000000000000000000000000000
ГРПБ-40000000000000000000000000000000000000000000000000000000000000000000000000
ГРПБ-63000000000000000000000000000000000000000000000000000000000000000000000000
ГРПБ-100000000000000000000000000000000000000000000000000000000000000000000000000
ГРПБ-160000000000000000000000000000000000000000000000000000000000000000000000000
ГРПБ-250000000000000000000000000000000000000000000000000000000000000000000000000
ГРПБ-400000000000000000000000000000000000000000000000000000000000000000000000000
ГРПБ-630000000000000000000000000000000000000000000000000000000000000000000000000
ГРПБ-1000000000000000000000000000000000000000000000000000000000000000000000000000
ГРПБ-1600000000000000000000000000000000000000000000000000000000000000000000000000
ГРПБ-2500000000000000000000000000000000000000000000000000000000000000000000000000
ГРПБ-4000000000000000000000000000000000000000000000000000000000000000000000000000
ГРПБ-6300000000000000000000000000000000000000000000000000000000000000000000000000
ГРПБ-10000000000000000000000000000000000000000000000000000000000000000000000000000
ГРПБ-16000000000000000000000000000000000000000000000000000000000000000000000000000
ГРПБ-25000000000000000000000000000000000000000000000000000000000000000000000000000
ГРПБ-40000000000000000000000000000000000000000000000000000000000000000000000000000
ГРПБ-63000000000000000000000000000000000000000000000000000000000000000000000000000
ГРПБ-100000000000000000000000000000000000000000000000000000000000000000000000000000
ГРПБ-160000000000000000000000000000000000000000000000000000000000000000000000000000
ГРПБ-250000000000000000000000000000000000000000000000000000000000000000000000000000
ГРПБ-400000000000000000000000000000000000000000000000000000000000000000000000000000
ГРПБ-630000000000000000000000000000000000000000000000000000000000000000000000000000
ГРПБ-1000000000000000000000000000000000000000000000000000000000000000000000000000000
ГРПБ-1600000000000000000000000000000000000000000000000000000000000000000000000000000
ГРПБ-2500000000000000000000000000000000000000000000000000000000000000000000000000000
ГРПБ-4000000000000000000000000000000000000000000000000000000000000000000000000000000
ГРПБ-6300000000000000000000000000000000000000000000000000000000000000000000000000000
ГРПБ-10000000000000000000000000000000000000000000000000000000000000000000000000000000
ГРПБ-16000000000000000000000000000000000000000000000000000000000000000000000000000000
ГРПБ-25000000000000000000000000000000000000000000000000000000000000000000000000000000
ГРПБ-40000000000000000000000000000000000000000000000000000000000000000000000000000000
ГРПБ-63000000000000000000000000000000000000000000000000000000000000000000000000000000
ГРПБ-100000000000000000000000000000000000000000000000000000000000000000000000000000000
ГРПБ-160000000000000000000000000000000000000000000000000000000000000000000000000000000
ГРПБ-250000000000000000000000000000000000000000000000000000000000000000000000000000000
ГРПБ-400000000000000000000000000000000000000000000000000000000000000000000000000000000
ГРПБ-630000000000000000000000000000000000000000000000000000000000000000000000000000000
ГРПБ-1000000000000000000000000000000000000000000000000000000000000000000000000000000000
ГРПБ-1600000000000000000000000000000000000000000000000000000000000000000000000000000000
ГРПБ-2500000000000000000000000000000000000000000000000000000000000000000000000000000000
ГРПБ-4000000000000000000000000000000000000000000000000000000000000000000000000000000000
ГРПБ-6300000000000000000000000000000000000000000000000000000000000000000000000000000000
ГРПБ-10000000000000000000000000000000000000000000000000000000000000000000000000000000000
ГРПБ-16000000000000000000000000000000000000000000000000000000000000000000000000000000000
ГРПБ-25000000000000000000000000000000000000000000000000000000000000000000000000000000000
ГРПБ-40000000000000000000000000000000000000000000000000000000000000000000000000000000000
ГРПБ-63000000000000000000000000000000000000000000000000000000000000000000000000000000000
ГРПБ-100000000000000000000000000000000000000000000000000000000000000000000000000000000000
ГРПБ-160000000000000000000000000000000000000000000000000000000000000000000000000000000000
ГРПБ-250000000000000000000000000000000000000000000000000000000000000000000000000000000000
ГРПБ-400000000000000000000000000000000000000000000000000000000000000000000000000000000000
ГРПБ-630000000000000000000000000000000000000000000000000000000000000000000000000000000000
ГРПБ-1000000000000000000000000000000000000000000000000000000000000000000000000000000000000
ГРПБ-1600000000000000000000000000000000000000000000000000000000000000000000000000000000000
ГРПБ-2500000000000000000000000000000000000000000000000000000000000000000000000000000000000
ГРПБ-4000000000000000000000000000000000000000000000000000000000000000000000000000000000000
ГРПБ-6300000000000000000000000000000000000000000000000000000000000000000000000000000000000
ГРПБ-10000000000000000000000000000000000000000000000000000000000000000000000000000000000000
ГРПБ-16000000000000000000000000000000000000000000000000000000000000000000000000000000000000
ГРПБ-25000000000000000000000000000000000000000000000000000000000000000000000000000000000000
ГРПБ-40000000000000000000000000000000000000000000000000000000000000000000000000000000000000
ГРПБ-63000000000000000000000000000000000000000000000000000000000000000000000000000000000000
ГРПБ-100000000000000000000000000000000000000000000000000000000000000000000000000000000000000
ГРПБ-160000000000000000000000000000000000000000000000000000000000000000000000000000000000000
ГРПБ-250000000000000000000000000000000000000000000000000000000000000000000000000000000000000
ГРПБ-400000000000000000000000000000000000000000000000000000000000000000000000000000000000000
ГРПБ-630000000000000000000000000000000000000000000000000000000000000000000000000000000000000
ГРПБ-1000000000000000000000000000000000000000000000000000000000000000000000000000000000000000
ГРПБ-1600000000000000000000000000000000000000000000000000000000000000000000000000000000000000
ГРПБ-2500000000000000000000000000000000000000000000000000000000000000000000000000000000000000
ГРПБ-4000000000000000000000000000000000000000000000000000000000000000000000000000000000000000
ГРПБ-6300000000000000000000000000000000000000000000000000000000000000000000000000000000000000
ГРПБ-10000000000000000000000000000000000000000000000000000000000000000000000000000000000000000
ГРПБ-16000000000000000000000000000000000000000000000000000000000000000000000000000000000000000
ГРПБ-25000000000000000000000000000000000000000000000000000000000000000000000000000000000000000
ГРПБ-40000000000000000000000000000000000000000000000000000000000000000000000000000000000000000
ГРПБ-63000000000000000000000000000000000000000000000000000000000000000000000000000000000000000
ГРПБ-100000000000000000000000000000000000000000000000000000000000000000000000000000000000000000
ГРПБ-160000000000000000000000000000000000000000000000000000000000000000000000000000000000000000
ГРПБ-250000000000000000000000000000000000000000000000000000000000000000000000000000000000000000
ГРПБ-400000000000000000000000000000000000000000000000000000000000000000000000000000000000000000
ГРПБ-630000000000000000000000000000000000000000000000000000000000000000000000000000000000000000
ГРПБ-1000000000000000000000000000000000000000000000000000000000000000000000000000000000000000000
ГРПБ-1600000000000000000000000000000000000000000000000000000000000000000000000000000000000000000
ГРПБ-2500000000000000000000000000000000000000000000000000000000000000000000000000000000000000000
ГРПБ-4000000000000000000000000000000000000000000000000000000000000000000000000000000000000000000
ГРПБ-6300000000000000000000000000000000000000000000000000000000000000000000000000000000000000000
ГРПБ-10000000000000000000000000000000000000000000000000000000000000000000000000000000000000000000
ГРПБ-16000000000000000000000000000000000000000000000000000000000000000000000000000000000000000000
ГРПБ-25000000000000000000000000000000000000000000000000000000000000000000000000000000000000000000
ГРПБ-40000000000000000000000000000000000000000000000000000000000000000000000000000000000000000000
ГРПБ-63000000000000000000000000000000000000000000000000000000000000000000000000000000000000000000
ГРПБ-100000000000000000000000000000000000000000000000000000000000000000000000000000000000000000000
ГРПБ-160000000000000000000000000000000000000000000000000000000000000000000000000000000000000000000
ГРПБ-250000000000000000000000000000000000000000000000000000000000000000000000000000000000000000000
ГРПБ-400000000000000000000000000000000000000000000000000000000000000000000000000000000000000000000
ГРПБ-630000000000000000000000000000000000000000000000000000000000000000000000000000000000000000000
ГРПБ-1000000000000000000000000000000000000000000000000000000000000000000000000000000000000000000000
ГРПБ-1600000000000000000000000000000000000000000000000000000000000000000000000000000000000000000000
ГРПБ-2500000000000000000000000000000000000000000000000000000000000000000000000000000000000000000000
ГРПБ-4000000000000000000000000000000000000000000000000000000000000000000000000000000000000000000000
ГРПБ-6300000000000000000000000000000000000000000000000000000000000000000000000000000000000000000000
ГРПБ-10000000000000000000000000000000000000000000000000000000000000000000000000000000000000000000000
ГРПБ-16000000000000000000000000000000000000000000000000000000000000000000000000000000000000000000000
ГРПБ-25000000000000000000000000000000000000000000000000000000000000000000000000000000000000000000000
ГРПБ-40000000000000000000000000000000000000000000000000000000000000000000000000000000000000000000000
ГРПБ-63000000000000000000000000000000000000000000000000000000000000000000000000000000000000000000000
ГРПБ-100000000000000000000000000000000000000000000000000000000000000000000000000000000000000000000000
ГРПБ-160000000000000000000000000000000000000000000000000000000000000000000000000000000000000000000000
ГРПБ-250000000000000000000000000000000000000000000000000000000000000000000000000000000000000000000000
ГРПБ-400000000000000000000000000000000000000000000000000000000000000000000000000000000000000000000000
ГРПБ-630000000000000000000000000000000000000000000000000000000000000000000000000000000000000000000000
ГРПБ-1000000000000000000000000000000000000000000000000000000000000000000000000000000000000000000000000
ГРПБ-1600000000000000000000000000000000000000000000000000000000000000000000000000000000000000000000000
ГРПБ-2500000000000000000000000000000000000000000000000000000000000000000000000000000000000000000000000
ГРПБ-4000000000000000000000000000000000000000000000000000000000000000000000000000000000000000000000000
ГРПБ-6300000000000000000000000000000000000000000000000000000000000000000000000000000000000000000000000
ГРПБ-10000000000000000000000000000000000000000000000000000000000000000000000000000000000000000000000000
ГРПБ-16000000000000000000000000000000000000000000000000000000000000000000000000000000000000000000000000
ГРПБ-25000000000000000000000000000000000000000000000000000000000000000000000000000000000000000000000000
ГРПБ-40000000000000000000000000000000000000000000000000000000000000000000000000000000000000000000000000
ГРПБ-63000000000000000000000000000000000000000000000000000000000000000000000000000000000000000000000000
ГРПБ-100000000000000000000000000000000000000000000000000000000000000000000000000000000000000000000000000
ГРПБ-160000000000000000000000000000000000000000000000000000000000000000000000000000000000000000000000000
ГРПБ-250000000000000000000000000000000000000000000000000000000000000000000000000000000000000000000000000
ГРПБ-400000000000000000000000000000000000000000000000000000000000000000000000000000000000000000000000000
ГРПБ-630000000000000000000000000000000000000000000000000000000000000000000000000000000000000000000000000
ГРПБ-1000000000000000000000000000000000000000000000000000000000000000000000000000000000000000000000000000
ГРПБ-1600000000000000000000000000000000000000000000000000000000000000000000000000000000000000000000000000
ГРПБ-2500000000000000000000000000000000000000000000000000000000000000000000000000000000000000000000000000
ГРПБ-4000000000000000000000000000000000000000000000000000000000000000000000000000000000000000000000000000
ГРПБ-6300000000000000000000000000000000000000000000000000000000000000000000000000000000000000000000000000
ГРПБ-10000000000000000000000000000000000000000000000000000000000000000000000000000000000000000000000000000
ГРПБ-16000000000000000000000000000000000000000000000000000000000000000000000000000000000000000000000000000
ГРПБ-25000000000000000000000000000000000000000000000000000000000000000000000000000000000000000000000000000
ГРПБ-40000000000000000000000000000000000000000000000000000000000000000000000000000000000000000000000000000
ГРПБ-63000000000000000000000000000000000000000000000000000000000000000000000000000000000000000000000000000
ГРПБ-100000000000000000000000000000000000000000000000000000000000000000000000000000000000000000000000000000
ГРПБ-160000000000000000000000000000000000000000000000000000000000000000000000000000000000000000000000000000
ГРПБ-250000000000000000000000000000000000000000000000000000000000000000000000000000000000000000000000000000
ГРПБ-400000000000000000000000000000000000000000000000000000000000000000000000000000000000000000000000000000
ГРПБ-630000000000000000000000000000000000000000000000000000000000000000000000000000000000000000000000000000
ГРПБ-1000000000000000000000000000000000000000000000000000000000000000000000000000000000000000000000000000000
ГРПБ-1600000000000000000000000000000000000000000000000000000000000000000000000000000000000000000000000000000
ГРПБ-2500000000000000000000000000000000000000000000000000000000000000000000000000000000000000000000000000000
ГРПБ-4000000000000000000000000000000000000000000000000000000000000000000000000000000000000000000000000000000
ГРПБ-6300000000000000000000000000000000000000000000000000000000000000000000000000000000000000000000000000000
ГРПБ-10000000000000000000000000000000000000000000000000000000000000000000000000000000000000000000000000000000
ГРПБ-16000000000000000000000000000000000000000000000000000000000000000000000000000000000000000000000000000000
ГРПБ-25000000000000000000000000000000000000000000000000000000000000000000000000000000000000000000000000000000
ГРПБ-40000000000000000000000000000000000000000000000000000000000000000000000000000000000000000000000000000000
ГРПБ-63000000000000000000000000000000000000000000000000000000000000000000000000000000000000000000000000000000
ГРПБ-100000000000000000000000000000000000000000000000000000000000000000000000000000000000000000000000000000000
ГРПБ-160000000000000000000000000000000000000000000000000000000000000000000000000000000000000000000000000000000
ГРПБ-250000000000000000000000000000000000000000000000000000000000000000000000000000000000000000000000000000000
ГРПБ-400000000000000000000000000000000000000000000000000000000000000000000000000000000000000000000000000000000
ГРПБ-630000000000000000000000000000000000000000000000000000000000000000000000000000000000000000000000000000000
ГРПБ-1000000000000000000000000000000000000000000000000000000000000000000000000000000000000000000000000000000000
ГРПБ-1600000000000000000000000000000000000000000000000000000000000000000000000000000000000000000000000000000000
ГРПБ-2500000000000000000000000000000000000000000000000000000000000000000000000000000000000000000000000000000000
ГРПБ-4000000000000000000000000000000000000000000000000000000000000000000000000000000000000000000000000000000000
ГРПБ-6300000000000000000000000000000000000000000000000000000000000000000000000000000000000000000000000000000000
ГРПБ-10000000000000000000000000000000000000000000000000000000000000000000000000000000000000000000000000000000000
ГРПБ-16000000000000000000000000000000000000000000000000000000000000000000000000000000000000000000000000000000000
ГРПБ-25000000000000000000000000000000000000000000000000000000000000000000000000000000000000000000000000000000000
ГРПБ-40000000000000000000000000000000000000000000000000000000000000000000000000000000000000000000000000000000000
ГРПБ-63000000000000000000000000000000000000000000000000000000000000000000000000000000000000000000000000000000000
ГРПБ-100000000000000000000000000000000000000000000000000000000000000000000000000000000000000000000000000000000000
ГРПБ-160000000000000000000000000000000000000000000000000000000000000000000000000000000000000000000000000000000000
ГРПБ-250000000000000000000000000000000000000000000000000000000000000000000000000000000000000000000000000000000000
ГРПБ-400000000000000000000000000000000000000000000000000000000000000000000000000000000000000000000000000000000000
ГРПБ-630000000000000000000000000000000000000000000000000000000000000000000000000000000000000000000000000000000000
ГРПБ-1000000000000000000000000000000000000000000000000000000000000000000000000000000000000000000000000000000000000
ГРПБ-1600000000000000000000000000000000000000000000000000000000000000000000000000000000000000000000000000000000000
ГРПБ-2500000000000000000000000000000000000000000000000000000000000000000000000000000000000000000000000000000000000
ГРПБ-4000000000000000000000000000000000000000000000000000000000000000000000000000000000000000000000000000000000000
ГРПБ-6300000000000000000000000000000000000000000000000000000000000000000000000000000000000000000000000000000000000
ГРПБ-10000000000000000000000000000000000000000000000000000000000000000000000000000000000000000000000000000000000000
ГРПБ-16000000000000000000000000000000000000000000000000000000000000000000000000000000000000000000000000000000000000
ГРПБ-25000000000000000000000000000000000000000000000000000000000000000000000000000000000000000000000000000000000000
ГРПБ-40000000000000000000000000000000000000000000000000000000000000000000000000000000000000000000000000000000000000
ГРПБ-63000000000000000000000000000000000000000000000000000000000000000000000000000000000000000000000000000000000000
ГРПБ-100000000000000000000000000000000000000000000000000000000000000000000000000000000000000000000000000000000000000
ГРПБ-160000000000000000000000000000000000000000000000000000000000000000000000000000000000000000000000000000000000000
ГРПБ-250000000000000000000000000000000000000000000000000000000000000000000000000000000000000000000000000000000000000
ГРПБ-400000000000000000000000000000000000000000000000000000000000000000000000000000000000000000000000000000000000000
ГРПБ-630000000000000000000000000000000000000000000000000000000000000000000000000000000000000000000000000000000000000
ГРПБ-1000000000000000000000000000000000000000000000000000000000000000000000000000000000000000000000000000000000000000
ГРПБ-1600000000000000000000000000000000000000000000000000000000000000000000000000000000000000000000000000000000000000
ГРПБ-2500000000000000000000000000000000000000000000000000000000000000000000000000000000000000000000000000000000000000
ГРПБ-4000000000000000000000000000000000000000000000000000000000000000000000000000000000000000000000000000000000000000
ГРПБ-6300000000000000000000000000000000000000000000000000000000000000000000000000000000000000000000000000000000000000
ГРПБ-10000000000000000000000000000000000000000000000000000000000000000000000000000000000000000000000000000000000000000
ГРПБ-16000000000000000000000000000000000000000000000000000000000000000000000000000000000000000000000000000000000000000
ГРПБ-25000000000000000000000000000000000000000000000000000000000000000000000000000000000000000000000000000000000000000
ГРПБ-

д. Мозжарино

69:10:0000024:2050 (в составе единого землепользования 69:10:0000000:217)

69:10:0000024:2046 (в составе единого землепользования 69:10:0000000:217)

69:10:0000024:2052 (в составе единого землепользования 69:10:0000000:217)

69:10:0000024:2082 (в составе единого землепользования 69:10:0000000:217)

69:10:0000024:2052 (в составе единого землепользования 69:10:0000000:217)

69:10:0000024:2085 (в составе единого землепользования 69:10:0000000:217)

Калининский район
Сельское поселение Никулинское

Калининский район
Сельское поселение Бурашевское

д. Аксинькино

Схема расположения листов

Лист 1 Лист 2 Лист 3 Лист 4 Лист 5 Лист 6 Лист 7 Лист 8 Лист 9 Лист 10 Лист 11 Лист 12 Лист 13 Лист 14 Лист 15 Лист 16 Лист 17 Лист 18

0 50 100 Метры

Масштаб 1: 2000

Согласовано

Взам. инв. №

Подп. и дата

Инв. № подл.

Изм.	Кол. уч.	Лист	№ док.	Подп.	Дата
Разработал		Калиев			01.06.22
Проверил		Васильев			01.06.22
Н. контр.		Шильниковская			01.06.22

960-06-1356-69.1-ПМ2.1

«Создание высокоскоростной магистрали Санкт-Петербург - Москва (участок Крюково (Алабушево) - Обухово)».
6 этап - Строительство участка Новая Тверь (вкл.) - Высоково (искл.)»

Проект межевания территории. Тверская область. Калининский район

Стадия	Лист	Листов
	6	18

Чертёж межевания территории

Мосгипротранс

Формат А1

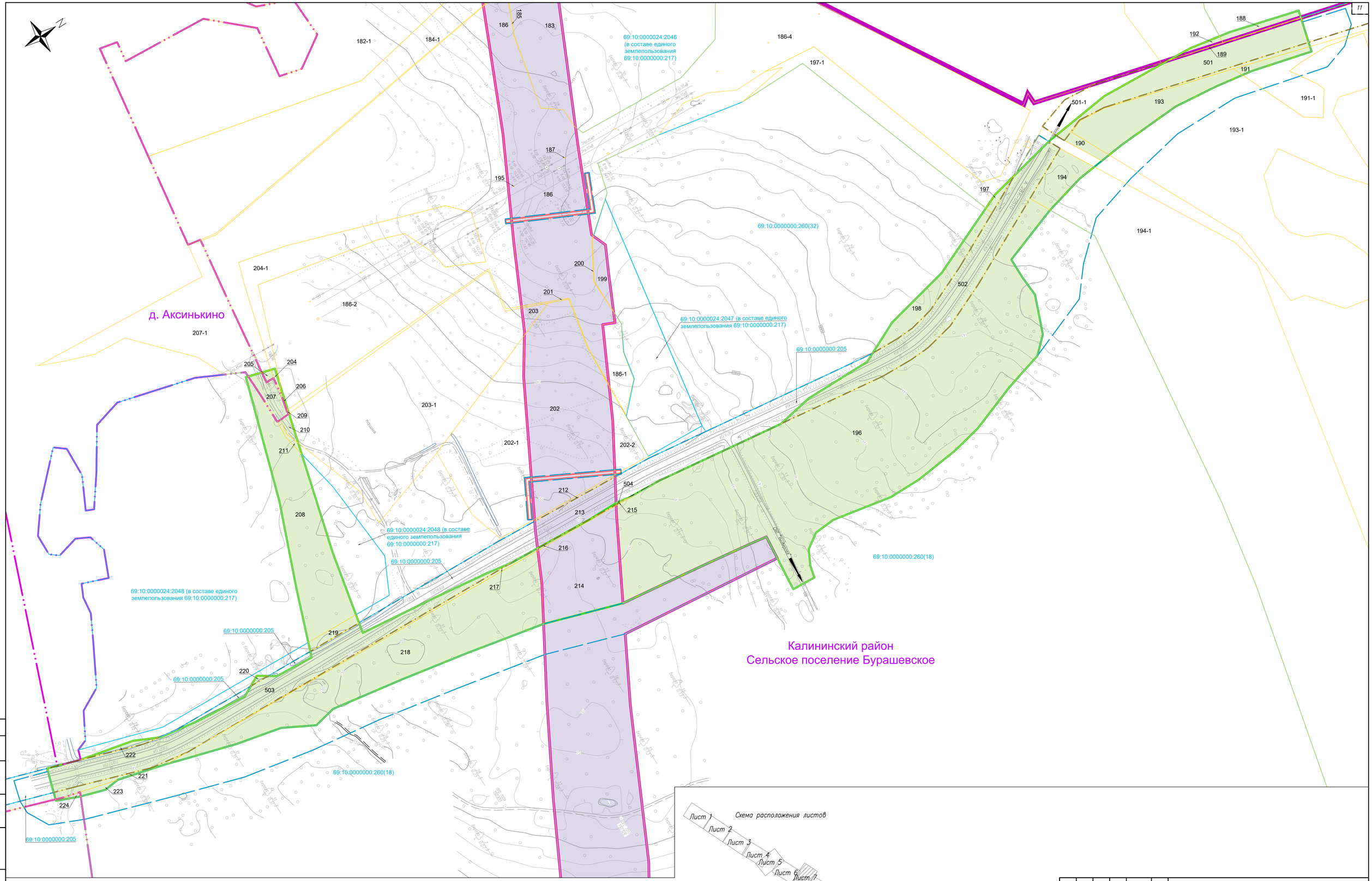

						960-06-1356-69.1-ПМ2.1
						«Создание высокоскоростной магистрали Санкт-Петербург - Москва (участок Крюково (Алабушево) - Обухово)». 6 этап - Строительство участка Новая Тверь (вкл.) - Высоково (искл.)»
Изм.	Кол.уч.	Лист	№ док.	Подп.	Дата	
Разработал		Калиев			01.06.22	Проект межевания территории. Тверская область. Калининский район
Проверил		Васильев			01.06.22	
Н. контр.		Шильниковская			01.06.22	Чертёж межевания территории

Стадия	Лист	Листов
	7	18

Формат А1

Согласовано

Взам. инв. №

Подп. и дата

Инв. № подл.

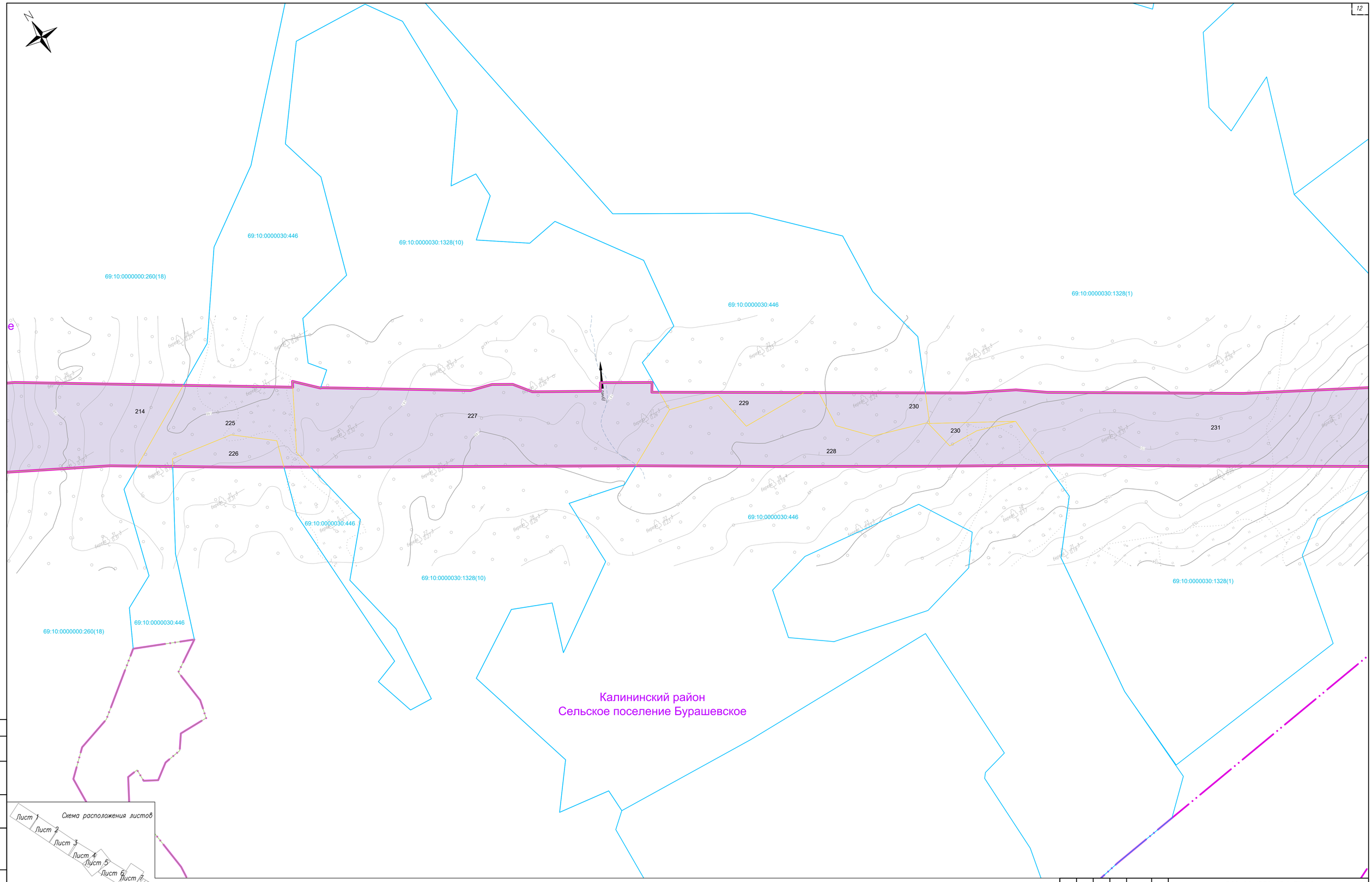

Согласовано

Взам. инв. №

Подп. и дата

Инв. № подл.

Схема расположения листов

Лист 1 Лист 2 Лист 3 Лист 4 Лист 5 Лист 6 Лист 7 Лист 8 Лист 9 Лист 10 Лист 11 Лист 12 Лист 13 Лист 14 Лист 15 Лист 16 Лист 17 Лист 18

0 50 100 Метры

Масштаб 1:2000

Изм.	Кол. уч.	Лист	№ док.	Подп.	Дата
Разработал		Калиев			01.06.22
Проверил		Васильев			01.06.22
Н. контр.		Шильниковская			01.06.22

960-06-1356-69.1-ПМ2.1

«Создание высокоскоростной магистрали Санкт-Петербург - Москва (участок Крюково (Алавушево) - Обухово)».
6 этап - Строительство участка Новая Тверь (вкл.) - Высоково (искл.)»

Проект межевания территории.
Тверская область. Калининский район

Стадия	Лист	Листов
	8	18

Чертёж межевания территории

Мосгипротранс

Формат А1

69:10:0000000:260(11)

69:10:0000030:1328(1)

231

232

233

69:10:0000000:260(11)

Калининский район
Сельское поселение Бурашевское

д. Алексеевское

69:10:0000030:1328(1)

69:10:0000000:255(36)

Схема расположения листов

Лист 1 Лист 2 Лист 3 Лист 4 Лист 5 Лист 6 Лист 7 Лист 8 Лист 9 Лист 10 Лист 11 Лист 12 Лист 13 Лист 14 Лист 15 Лист 16 Лист 17 Лист 18

0 50 100 Метры

Масштаб 1:2000

Согласовано

Взам. инв. №

Подп. и дата

Инв. № подл.

Изм.	Кол. уч.	Лист	№ док.	Подп.	Дата
Разработал		Калиев			01.06.22
Проверил		Васильев			01.06.22
Н. контр.		Шильниковская			01.06.22

960-06-1356-69.1-ПМ2.1

«Создание высокоскоростной магистрали Санкт-Петербург - Москва (участок Крюково (Алабушево) - Обухово)».
6 этап - Строительство участка Новая Тверь (вкл.) - Высоково (искл.)»

Проект межевания территории. Тверская область. Калининский район

Стадия	Лист	Листов
	9	18

Чертёж межевания территории

Мосгипротранс

Формат А1

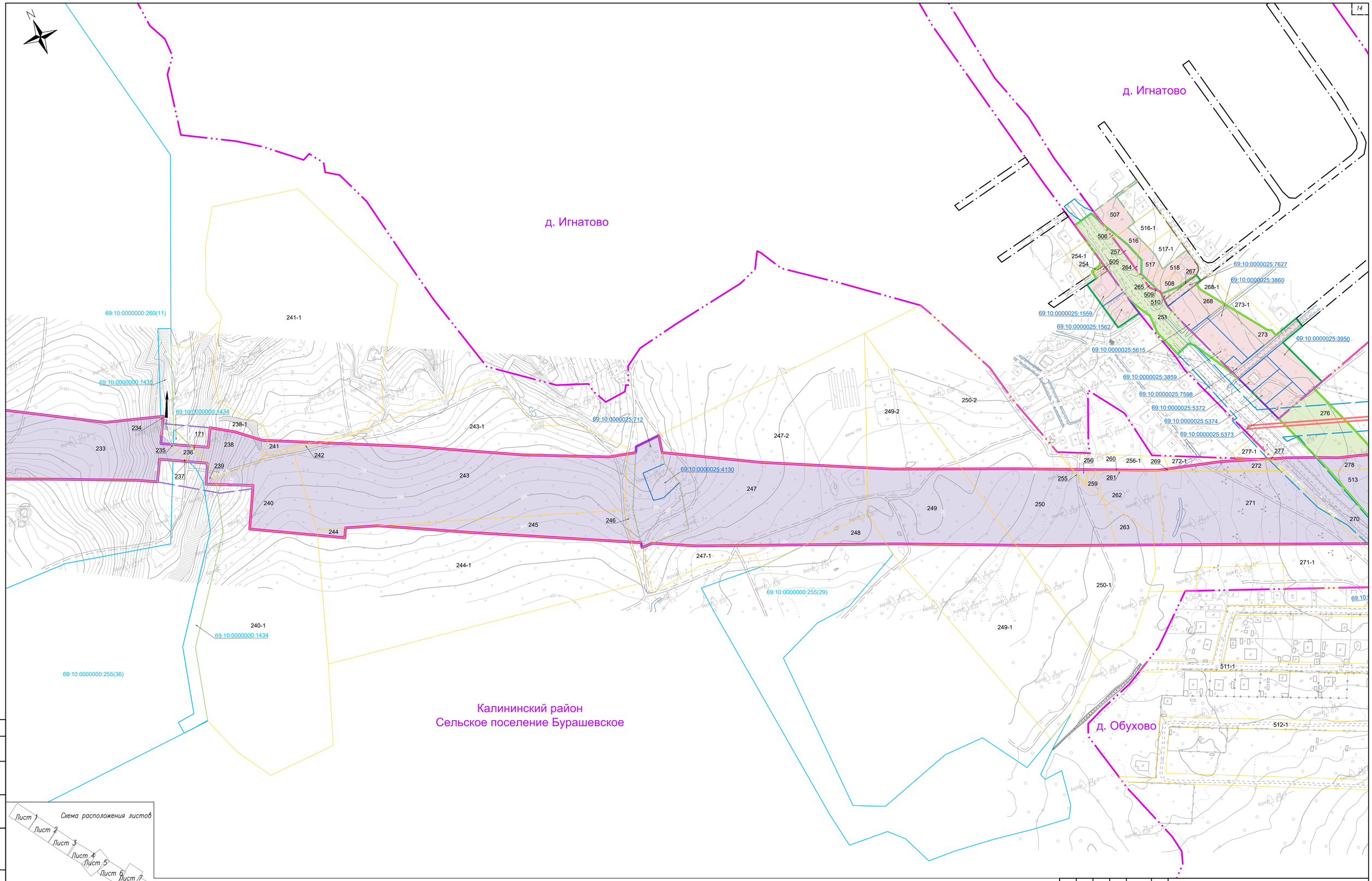

Схема расположения листов

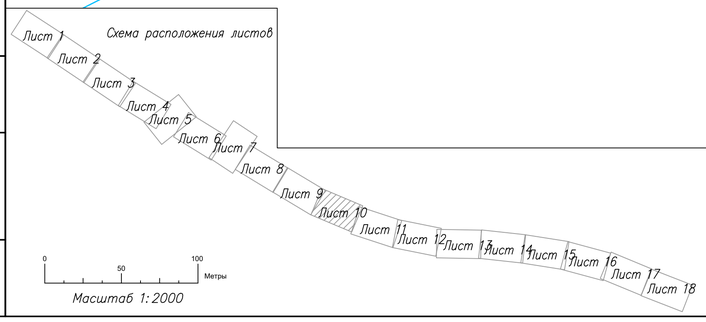

Масштаб 1:2000

Изм.	Кол.уч.	Лист	№ док.	Подп.	Дата
Разработал	Калиев				01.06.22
Проверил	Васильев				01.06.22
Н. контр.	Шильниковская				01.06.22

960-06-1356-69.1-ПМ2.1

«Создание высокоскоростной магистрали Санкт-Петербург - Москва (участок Крюково (Алабушево) - Обухово)».
6 этап - Строительство участка Новая Тверь (вкл.) - Высоково (искл.)»

Проект межевания территории.
Тверская область. Калининский район

Стадия	Лист	Листов
	10	18

Чертёж межевания территории

МОСГИПРОТРАНС

Формат А1

Согласовано

Взам. инв. №

Подп. и дата

Инв. № подл.

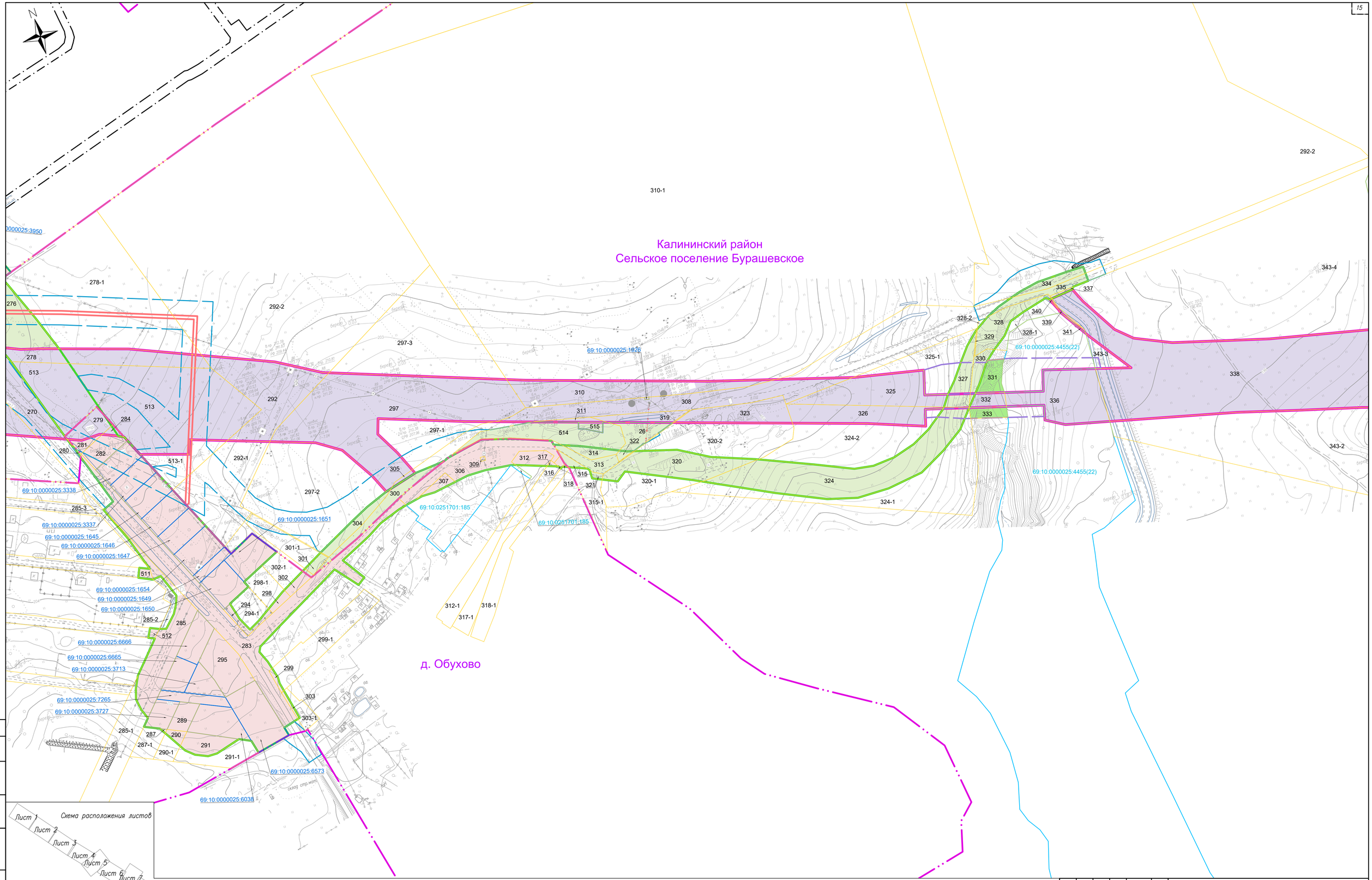

Изм.	Кол.уч.	Лист	№ док.	Подп.	Дата
Разработал		Калиев			01.06.22
Проверил		Васильев			01.06.22
Н. контр.		Шильниковская			01.06.22

960-06-1356-69.1-ПМ2.1

«Создание высокоскоростной магистрали Санкт-Петербург - Москва (участок Крюково (Алабушево) - Обухово)».
6 этап - Строительство участка Новая Тверь (вкл.) - Высоково (искл.)»

Проект межевания территории. Тверская область. Калининский район

Стадия	Лист	Листов
	11	18

Чертёж межевания территории

МОСГИПРОТРАНС

Формат А1

Согласовано

Взам. инв. №

Подп. и дата

Инв. № подл.

Калининский район
Сельское поселение Щербининское

Калининский район
Сельское поселение Бурашевское

д. Поминово

д. Осекино

д. Осекино

69:10:0000000:255(39)

69:10:0000000:255(39)

69:10:0000025:4455(24)

69:10:0000025:4455(24)

69:10:0000025:4455(24)

69:10:0251601:50
69:10:0251601:62
69:10:0251601:61
69:10:0251601:8
69:10:0251601:18
69:10:0251601:2
69:10:0251601:21
69:10:0251601:22
69:10:0251601:56
69:10:0251601:33
69:10:0251601:30
69:10:0251601:20
69:10:0251601:1
69:10:0251601:6
69:10:0251601:5
69:10:0251601:60

519

292-2
343-4
343-4
338
342
343
343-1
343-2
344
345
346
347
349
350
350-1
348
348-1
348-2
351
351-1
352
353
354
355
355-1
356
357
357-1
357-2
358
359
359-1
360
360-1
361
361-1
362
363
364
366
366-1
366-2
367
368
368-1
369
370
370-1
371
371-1
372
372-1
520

Схема расположения листов

Лист 1 Лист 2 Лист 3 Лист 4 Лист 5 Лист 6 Лист 7 Лист 8 Лист 9 Лист 10 Лист 11 Лист 12 Лист 13 Лист 14 Лист 15 Лист 16 Лист 17 Лист 18

0 50 100 Метры

Масштаб 1:2000

Согласовано

Взам. инв. №

Подп. и дата

Инв. № подл.

Изм.	Кол. уч.	Лист	№ док.	Подп.	Дата
Разработал		Калиев			01.06.22
Проверил		Васильев			01.06.22
Н. контр.		Шильниковская			01.06.22

960-06-1356-69.1-ПМ2.1

«Создание высокоскоростной магистрали Санкт-Петербург – Москва (участок Крюково (Алабушево) – Обухово)».
6 этап – Строительство участка Новая Тверь (вкл.) – Высоково (искл.)»

Проект межевания территории.
Тверская область. Калининский район

Стадия	Лист	Листов
	12	18

Чертёж межевания территории

МОСГИПРОТРАНС

Формат А1

N

69:10:0000000:255(39)

371-1

371

258

372

372-1

373

374

377-1

377

378

378-1

376

375

379

379-1

380

380-1

381

381-1

382

382-1

383

383-1

384

385

386

387

388

389

390

391

392

392-1

392-2

393

393-1

394

395

396

397

398

399

399-1

400

400-1

401

402

403

404

404-1

405

406

407

408

408-1

409

410

410-1

411

412

413

414

415

416

417

418

419

420

422

69:10:0000000:260(17)

69:10:0000027:2163

69:10:0000027:2162

69:10:0000027:2161

69:10:0000027:2164

69:10:0000027:2165

69:10:0000027:2158

69:10:0000027:2159

69:10:0000027:2157

69:10:0000027:64(23)

69:10:0000027:881 (в составе единого землепользования 69:10:0000027:859)

69:10:0000027:2167

69:10:0000027:2166

69:10:0000027:483

69:10:0000027:484

69:10:0000027:496

69:10:0000027:490

69:10:0000027:491

69:10:0000027:459

69:10:0000027:460

Калининский район
Сельское поселение
Бурашевское

Калининский район
Сельское поселение
Щербининское

д. Бакшеево

д. Бакшеево

Тверь

Тверь

Спирово

Спирово

Чупринское

Схема расположения листов

Лист 1 Лист 2 Лист 3 Лист 4 Лист 5 Лист 6 Лист 7 Лист 8 Лист 9 Лист 10 Лист 11 Лист 12 Лист 13 Лист 14 Лист 15 Лист 16 Лист 17 Лист 18

0 50 100 Метры

Масштаб 1:2000

Согласовано

Взам. инв. №

Подп. и дата

Инв. № подл.

Изм.	Кол. уч.	Лист	№ док.	Подп.	Дата
Разработал		Калиев			01.06.22
Проверил		Васильев			01.06.22
Н. контр.		Шильжковская			01.06.22

960-06-1356-69.1-ПМ2.1

«Создание высокоскоростной магистрали Санкт-Петербург - Москва (участок Крюково (Алабушево) - Обухово)».
6 этап - Строительство участка Новая Тверь (Вкл.) - Высоково (искл.)»

Проект межевания территории.
Тверская область. Калининский район

Стадия	Лист	Листов
	13	18

Чертёж межевания территории

МОСГИПРОТРАНС

Формат А1

Калининский район
Сельское поселение Щербининское

69:10:0000027:64(23)
69:10:0000027:64(24)
69:10:0000027:64(25)

Д. Старый Погост

Схема расположения листов

Лист 1 Лист 2 Лист 3 Лист 4 Лист 5 Лист 6 Лист 7 Лист 8 Лист 9 Лист 10 Лист 11 Лист 12 Лист 13 Лист 14 Лист 15 Лист 16 Лист 17 Лист 18

0 50 100 Метры

Масштаб 1:2000

Согласовано

Взам. инв. №

Подп. и дата

Инв. № подл.

Изм.	Кол. уч.	Лист	№ док.	Подп.	Дата
Разработал		Калиев			01.06.22
Проверил		Васильев			01.06.22
Н. контр.		Шильниковская			01.06.22

960-06-1356-69.1-ПМ2.1

«Создание высокоскоростной магистрали Санкт-Петербург - Москва (участок Крюково (Алабушево) - Обухово)».
6 этап - Строительство участка Новая Тверь (вкл.) - Высоково (искл.)»

Проект межевания территории. Тверская область. Калининский район

Стадия	Лист	Листов
	14	18

Чертёж межевания территории

МОСГИПРОТРАНС

Формат А1

N

474
475
466-2
464-2
466
466-1
464
464-1
463-2
465-2
463
465
469
470
476
463-1
465-1
471
473
467-1
467
472
468
470-1

69:10:0000027:64(25)

69:10:0000027:64(25)

Калининский район
Сельское поселение Щербининское

Схема расположения листов

Лист 1 Лист 2 Лист 3 Лист 4 Лист 5 Лист 6 Лист 7 Лист 8 Лист 9 Лист 10 Лист 11 Лист 12 Лист 13 Лист 14 Лист 15 Лист 16 Лист 17 Лист 18

0 50 100 Метры

Масштаб 1:2000

Согласовано

Взам. инв. №

Подп. и дата

Инв. № подл.

					960-06-1356-69.1-ПМ2.1
					«Создание высокоскоростной магистрали Санкт-Петербург - Москва (участок Крюково (Алабушево) - Одуково)». 6 этап - Строительство участка Новая Тверь (вкл.) - Высоково (искл.)»
Изм.	Кол. уч.	Лист	№ док.	Подп.	Дата
Разработал		Калиев			01.06.22
Проверил		Васильев			01.06.22
Н. контр.		Шильжковская			01.06.22

Проект межевания территории. Тверская область. Калининский район	Стадия	Лист	Листов
		15	18
Чертёж межевания территории	МОСГИПРОТРАНС		

Формат А1

N

Калининский район
Сельское поселение Щербининское

69:10:0000027:64(25)

69:10:0000027:64(25)

69:10:0000027:1549(27)

476

476

477

476

69:10:0000027:64(25)

Согласовано

Взам. инв. №

Подп. и дата

Инв. № подл.

Схема расположения листов

Лист 1 Лист 2 Лист 3 Лист 4 Лист 5 Лист 6 Лист 7 Лист 8 Лист 9 Лист 10 Лист 11 Лист 12 Лист 13 Лист 14 Лист 15 Лист 16 Лист 17 Лист 18

0 50 100 Метры

Масштаб 1: 2000

Изм.	Кол. уч.	Лист	№ док.	Подп.	Дата
Разработал		Калиев			01.06.22
Проверил		Васильев			01.06.22
Н. контр.		Шильниковская			01.06.22

960-06-1356-69.1-ПМ2.1

«Создание высокоскоростной магистрали Санкт-Петербург - Москва (участок Крюково (Алабушево) - Обухово)».
6 этап - Строительство участка Новая Тверь (вкл.) - Высоково (искл.)»

Проект межевания территории. Тверская область. Калининский район

Стадия	Лист	Листов
	16	18

Чертёж межевания территории

МОСГИПРОТРАНС

Формат А1

д. Миснево

ж.д. станция Кузьминка

д. Полукарпово

Калининский район
Сельское поселение Эммаусское
д. Миснево

478

479

480

69:10:0000027:64(25)

69:10:0000027:64(25)

Калининский район
Сельское поселение Щербининское

69:10:0000027:1549(27)

476

477

476

481

69:10:0000027:64(25)

Согласовано

Взам. инв. №

Подп. и дата

Инв. № подл.

Схема расположения листов

Лист 1 Лист 2 Лист 3 Лист 4 Лист 5 Лист 6 Лист 7 Лист 8 Лист 9 Лист 10 Лист 11 Лист 12 Лист 13 Лист 14 Лист 15 Лист 16 Лист 17 Лист 18

0 50 100 Метры

Масштаб 1:2000

Изм.	Кол. уч.	Лист	№ док.	Подп.	Дата
Разработал		Калиев			01.06.22
Проверил		Васильев			01.06.22
Н. контр.		Шильжковская			01.06.22

960-06-1356-69.1-ПМ2.1

«Создание высокоскоростной магистрали Санкт-Петербург - Москва (участок Крюково (Алабушево) - Обухово)».
6 этап - Строительство участка Новая Тверь (вкл.) - Высоково (искл.)»

Проект межевания территории.
Тверская область. Калининский район

Стадия	Лист	Листов
	17	18

Чертёж межевания территории

Мосгипротранс

Формат А1

д. Миснево

Калининский район
Сельское поселение Эммаусское
д. Миснево

480

481

482

483

476

69:10:0000027:64(25)

69:10:0000027:1549(21)

Конаковский район
Сельское поселение Городенское

Калининский район
Сельское поселение Щербининское

Схема расположения листов

Лист 1 Лист 2 Лист 3 Лист 4 Лист 5 Лист 6 Лист 7 Лист 8 Лист 9 Лист 10 Лист 11 Лист 12 Лист 13 Лист 14 Лист 15 Лист 16 Лист 17 Лист 18

0 50 100 Метры

Масштаб 1:2000

Согласовано

Взам. инв. №

Подп. и дата

Инв. № подл.

Изм.	Кол. уч.	Лист	№ док.	Подп.	Дата
Разработал		Калиев			01.06.22
Проверил		Васильев			01.06.22
Н. контр.		Шильниковская			01.06.22

960-06-1356-69.1-ПМ2.1

«Создание высокоскоростной магистрали Санкт-Петербург - Москва (участок Крюково (Алабушево) - Обухово)».
6 этап - Строительство участка Новая Тверь (вкл.) - Высоково (искл.)»

Проект межевания территории. Тверская область. Калининский район

Стадия	Лист	Листов
	18	18

Чертёж межевания территории

Мосгипротранс

Формат А1

АО «РОСЖЕЛДОРПРОЕКТ»

Институт по проектированию инженерных сооружений и промышленных предприятий путевого хозяйства и геологическим изысканиям «Гипротранспуть» - филиал АО «Росжелдорпроект»

Заказчик: ДКРС – филиал ОАО «РЖД»

Создание высокоскоростной железнодорожной магистрали Санкт-Петербург - Москва (участок Крюково (Алабушево) - Обухово)

Код ИП: 001.2021.10002535

Проект планировки территории и проект межевания территории для размещения объекта «Создание высокоскоростной железнодорожной магистрали Санкт-Петербург – Москва (участок Крюково (Алабушево) – Обухово)». 6 этап - Строительство участка Новая Тверь (вкл.) – Высоково (искл.)»

ПРОЕКТ МЕЖЕВАНИЯ ТЕРРИТОРИИ

Раздел 2. Проект межевания территории. Текстовая часть

Тверская область
Калининский район

960-06-1356-69.1-ПМ2.2.1

Том 2.2.1

Москва 2022

АО «РОСЖЕЛДОРПРОЕКТ»

Институт по проектированию инженерных сооружений и промышленных предприятий путевого хозяйства и геологическим изысканиям «Гипротранспуть» - филиал АО «Росжелдорпроект»

Заказчик ДКРС – филиал ОАО «РЖД»

Создание высокоскоростной железнодорожной магистрали Санкт-Петербург - Москва (участок Крюково (Алабушево) - Обухово)

Код ИП: 001.2021.10002535

Проект планировки территории и проект межевания территории для размещения объекта «Создание высокоскоростной железнодорожной магистрали Санкт-Петербург – Москва (участок Крюково (Алабушево) – Обухово)». 6 этап - Строительство участка Новая Тверь (вкл.) – Высоково (искл.)»

ПРОЕКТ МЕЖЕВАНИЯ ТЕРРИТОРИИ

Раздел 2. Проект межевания территории. Текстовая часть

Тверская область
Калининский район

960-06-1356-69.1-ПМ2.2.1

Том 2.2.1

Заместитель директора филиала по проектированию высокоскоростных магистралей В.А. Власов

Главный инженер проекта Е.М. Слонько

Москва 2022

Взам. инв.№

Подпись, дата

Инв. № подл.

Акционерное общество
«МОСГИПРОТРАНС»

Заказчик: «Гипротранспуть» - филиал АО «Росжелдорпроект»

Создание высокоскоростной железнодорожной магистрали Санкт-Петербург - Москва (участок Крюково (Алабушево) - Обухово)

Код ИП: 001.2021.10002535

Проект планировки территории и проект межевания территории для размещения объекта «Создание высокоскоростной железнодорожной магистрали Санкт-Петербург – Москва (участок Крюково (Алабушево) – Обухово)». 6 этап - Строительство участка Новая Тверь (вкл.) – Высоково (искл.)»

ПРОЕКТ МЕЖЕВАНИЯ ТЕРРИТОРИИ
Раздел 2. Проект межевания территории. Текстовая часть

Тверская область
Калининский район

960-06-1356-69.1-ПМ2.2.1

Том 2.2.1

Главный инженер А.А. Щербаков

Начальник отдела планировки и межевания территории ОП СПб Р.В. Васильев

2022

Согласовано
Начальник ТО Корецкий А.А.
Взам. инв.№
Подп. и дата
Инв. № подл.

ОГЛАВЛЕНИЕ

СОСТАВ ПРОЕКТНЫХ МАТЕРИАЛОВ....4

СОСТАВ КОЛЛЕКТИВА ИСПОЛНИТЕЛЕЙ ПО ПРОЕКТУ МЕЖЕВАНИЯ ТЕРРИТОРИИ....5

ВВЕДЕНИЕ....6

ПРОЕКТНЫЕ ПРЕДЛОЖЕНИЯ ПО МЕЖЕВАНИЮ ТЕРРИТОРИИ....11

ТАБЛИЦА 1 ПЕРЕЧЕНЬ ОБРАЗУЕМЫХ ЗЕМЕЛЬНЫХ УЧАСТКОВ....14

ТАБЛИЦА 2.1 ПЕРЕЧЕНЬ ОБРАЗУЕМЫХ ЛЕСНЫХ УЧАСТКОВ....89

ТАБЛИЦА 2.2 КОЛИЧЕСТВЕННЫЕ И КАЧЕСТВЕННЫЕ ХАРАКТЕРИСТИКИ ЛЕСНЫХ УЧАСТКОВ....97

ТАБЛИЦА 3.1 НОМЕРА И ПЕРЕЧЕНЬ КООРДИНАТ ХАРАКТЕРНЫХ ТОЧЕК ОБРАЗУЕМЫХ ЗЕМЕЛЬНЫХ УЧАСТКОВ, В ТОМ ЧИСЛЕ ЛЕСНЫХ УЧАСТКОВ....111

Продолжение текстовой части проекта межевания территории в томе 2.2.2 (960-06-1356-69.1-ПМ2.2.2)

СОСТАВ ПРОЕКТНЫХ МАТЕРИАЛОВ

Проект межевания территории

Раздел 1. Проект межевания территории. Графическая часть

№ тома	Состав материалов	Масштаб	Обозначение	Количество листов
1	2	3	4	5
Том 2.1	Чертёж межевания территории	1:2000	960-06-1356-69.1-ПМ2.1	18

Раздел 2. Проект межевания территории. Текстовая часть

№ тома	Состав материалов	Обозначение
1	2	3
Том 2.2.1	Проект межевания территории. Пояснительная записка	960-06-1356-69.1-ПМ2.2.1
Том 2.2.2	Проект межевания территории. Пояснительная записка	960-06-1356-69.1-ПМ2.2.2

Раздел 3. Материалы по обоснованию проекта межевания территории. Графическая часть

№ тома	Состав материалов	Масштаб	Обозначение	Количество листов
1	2	3	4	5
Том 2.3.1	Чертеж по обоснованию проекта межевания территории. Существующее положение и планируемые к установлению сервитуты, публичные сервитуты	1:2000	960-06-1356-69.1-ПМ2.3.1	18
Том 2.3.2	Чертеж по обоснованию проекта межевания территории. Зоны с особыми условиями использования территории	1:2000	960-06-1356-69.1-ПМ2.3.2	18

Раздел 4. Материалы по обоснованию проекта межевания территории. Пояснительная записка

№ тома	Состав материалов	Обозначение
1	2	3
Том 2.4	Материалы по обоснованию проекта межевания территории. Пояснительная записка	960-06-1356-69.1-ПМ2.4

СОСТАВ КОЛЛЕКТИВА ИСПОЛНИТЕЛЕЙ ПО ПРОЕКТУ МЕЖЕВАНИЯ ТЕРРИТОРИИ

Подготовка, руководство и организация проекта	**ФИО**
Руководитель	Головкин А.Г.
Главный инженер	Моисеев А.В.
Начальник отдела планировки и межевания	Васильев Р.В.
Разработка проекта	
ГИП	Глистин В. С.
Заместитель ГАП	Тюнева Ю.С.
Главный специалист	Федоров А.А.
Главный специалист	Пронина Е.А.
Главный специалист	Тетерин П.В.
Главный специалист	Шильниковская Ю.С.
Ведущий архитектор	Беляев В.В.
Ведущий инженер	Оматова Е.В.
Архитектор I категории	Пчелкина М.Н.
Архитектор I категории	Мезенцева Е.С.
Инженер I категории	Сырвачева Е.Н.
Инженер II категории	Калиев М.С.
Компьютерная графика	
ГИП	Глистин В.С.
Заместитель ГАП	Тюнева Ю.С.
Главный специалист	Федоров А.А.
Главный специалист	Пронина Е.А.
Главный специалист	Шильниковская Ю.С.
Ведущий архитектор	Беляев В.В.
Архитектор I категории	Пчелкина М.Н.
Архитектор I категории	Мезенцева Е.С.
Инженер I категории	Сырвачева Е.Н.
Инженер II категории	Калиев М.С.

ВВЕДЕНИЕ

Проект межевания территории размещения объекта «Создание высокоскоростной железнодорожной магистрали Санкт-Петербург – Москва (участок Крюково (Алабушево) – Обухово)». 6 этап – Строительство участка Новая Тверь (вкл.) – Высоково (искл.)», далее «ВСЖМ-1» выполнен АО «Мосгипротранс».

Инициатор подготовки документации по планировки территории – Дирекция по комплексной реконструкции железных дорог и строительству объектов железнодорожного транспорта – филиал ОАО «РЖД» (ДКРС ОАО РЖД).

Строительство объекта предусмотрено следующими нормативными документами:

1. Поручение президента Российской Федерации ПР-623 от 10.04.2019, предусматривающее размещение объекта «Высокоскоростная железнодорожная магистраль Москва – Санкт-Петербург (ВСЖМ-1)»;
2. Схема территориального планирования Российской Федерации в области федерального транспорта (железнодорожного, воздушного, морского, внутреннего водного транспорта) и автомобильных дорог федерального значения (утверждена распоряжением Правительства Российской Федерации от 19 марта 2013 г. № 384-р).

Разработка документации по планировке территории осуществляется на основании распоряжения ДКРС ОАО РЖД «О принятии решения на разработку документации по планировке территории (проект планировки территории и проект межевания территории) для размещения объекта «Создание высокоскоростной железнодорожной магистрали Санкт-Петербург – Москва (участок Крюково (Алабушево) – Обухово)». 6 этап – Строительство участка Новая Тверь (вкл.) – Высоково (искл.)» № ДКРС-82/р от 06.04.2022 года. В соответствии с выданным распоряжением подготовка проекта межевания территории осуществляется в составе проекта планировки территории.

Цели и задачи разработки проекта межевания территории

Цель проекта межевания территории: определение местоположения границ образуемых и изменяемых земельных участков, границ зон действия публичных сервитутов, подлежащих установлению в соответствии с Законодательством РФ.

Задачи подготовки проекта межевания территории:

- анализ существующего использования территории по материалам, содержащимся в Едином государственном реестре недвижимости;
- анализ материалов, содержащихся в государственном лесном реестре, для определения границ образуемых лесных участков;
- определение способов образования, размеров и местоположения земельных участков необходимых для реализации проекта в соответствии с нормами отводов для отдельных видов объектов инженерной инфраструктуры;
- определение необходимости изъятия и (или) резервирования земель и земельных участков для нужд РФ;
- определение размеров и местоположения предполагаемых к установлению сервитутов, публичных сервитутов в соответствии с нормами отвода земельных участков и установления зон с особыми условиями использования территории для отдельных видов объектов инженерной инфраструктуры;

- определение возможности установления публичных сервитутов на существующие земельные участки для размещения линейных объектов подлежащих реконструкции в связи с изъятием земельных участков, на которых они располагаются, для государственных нужд.

Проект межевания территории размещения объекта «ВСЖМ-1» разработан на основе законов, иных нормативно-правовых актов Российской Федерации, Тверской области, Калининского муниципального района, Никулинского, Бурашевского, Щербининского и Эммаусского сельских поселений, а также нормативно-технических документов:

1. Законы Российской Федерации:

- Градостроительный кодекс Российской Федерации № 190-ФЗ от 29.12.2004 (ред. от 01.05.2022);
- Земельный кодекс Российской Федерации от 25.10.2001 N 136-ФЗ (ред. от 28.05.2022);
- Лесной кодекс Российской Федерации №200-ФЗ от 04.12.2006 г. (ред. от 30.12.2021);
- Водный кодекс Российской Федерации №74-ФЗ от 03.06.2006 г. (ред. от 01.05.2022);
- Федеральный закон «Об особо охраняемых природных территориях» №33-ФЗ от 14.03.1995 (ред. от 01.05.2022);
- Федеральный закон «О железнодорожном транспорте в Российской Федерации» №17-ФЗ от 10.01.2003 (ред. от 14.03.2022);
- Федеральный закон «О государственной регистрации недвижимости» №218-ФЗ от 13.07.2015 (ред. от 01.05.2022);
- Федеральный закон «Об особенностях регулирования отдельных отношений в целях реализации приоритетных проектов по модернизации и расширению инфраструктуры и о внесении изменений в отдельные законодательные акты Российской Федерации» №254-ФЗ от 31.07.2020 (ред. от 01.05.2022);
- Федеральный закон «О санитарно-эпидемиологическом благополучии населения» №52-ФЗ от 30.03.1999 (ред. от 02.07.2021);
- Постановление Правительства РФ «Об утверждении Правил установления санитарно-защитных зон и использования земельных участков, расположенных в границах санитарно-защитных зон» №222 от 03.03.2018 (ред. от 03.03.2022);
- Постановление Правительства Российской Федерации от 12 октября 2006 года № 611 (ред. от 17.04.2019) «О порядке установления и использования полос отвода и охранных зон железных дорог»;
- Постановление Правительства Российской Федерации от 12 мая 2017 года № 564 «Об утверждении Положения о составе и содержании документации по планировке территории, предусматривающей размещение одного или нескольких линейных объектов» (с изменениями на 2 апреля 2022 года);
- Постановление Правительства РФ «Об утверждении перечня видов объектов, размещение которых может осуществляться на землях или земельных участках, находящихся в государственной или муниципальной собственно-

сти, без предоставления земельных участков и установления сервитутов» №1300 от 03.12.2014 (ред. от 12.11.2020);

- Постановление Правительства РФ от 20.11.2000 N 878 «Об утверждении Правил охраны газораспределительных сетей»;
- Постановление Правительства РФ от 24.02.2009 N 160 «О порядке установления охранных зон объектов электросетевого хозяйства и особых условий использования земельных участков, расположенных в границах таких зон»;
- Постановление Правительства РФ от 11.08.2003 N 486 "Об утверждении Правил определения размеров земельных участков для размещения воздушных линий электропередачи и опор линий связи, обслуживающих электрические сети";
- Постановление Правительства РФ от 09.06.1995 N 578 «Об утверждении Правил охраны линий и сооружений связи Российской Федерации»;
- Постановление Правительства РФ от 02.09.2009 N 717 «О нормах отвода земель для размещения автомобильных дорог и (или) объектов дорожного сервиса»;
- Федеральный закон от 08.11.2007 N 257-ФЗ «Об автомобильных дорогах и о дорожной деятельности в Российской Федерации».

2. Строительные нормы, правила и технические регламенты

- СП 42.13330.2016. «Градостроительство. Планировка и застройка городских и сельских поселений»;
- СП 34.13330.2012. Свод правил. Автомобильные дороги. СНиП 2.05.02-85*;
- СП 119.13330.2017. Железные дороги колеи 1520 мм. Актуализированная редакция СНиП 32-01-95 (с Изменением № 1);
- СП 338.1325800.2018. «Защита от шума для высокоскоростных железнодорожных линий. Правила проектирования и строительства»;
- ОСН 3.02.01-97. Отраслевые строительные нормы. Нормы и правила проектирования отвода земель для железных дорог;
- Приказ Минэнерго России от 20.05.1994 N 14278тм-т1 «Нормы отвода земель для электрических сетей напряжением 0,38-750 кВ»;
- Приказ Минтранса России от 6 августа 2008 года № 126 «Об утверждении норм отвода земельных участков, необходимых для формирования полосы отвода железных дорог, а также норм расчета охранных зон железных дорог»;
- Приказ Минприроды России от 10 июля 2020 года № 434 «Об утверждении Правил использования лесов для строительства, реконструкции, эксплуатации линейных объектов и Перечня случаев использования лесов для строительства, реконструкции, эксплуатации линейных объектов без предоставления лесного участка, с установлением или без установления сервитута, публичного сервитута» (ред. от 24.08.2021);
- Нормативно-технический документ Минэнерго России от 06.10.1999 «Правила устройства электроустановок (ПУЭ)»;
- СН 452-73 «Нормы отвода земель для магистральных трубопроводов»;

– СП 62.13330.2011 «Газораспределительные системы. Актуализированная редакция СНиП 42-01-2002».

3. Санитарные правила и нормы (СанПиН):

– Постановление Главного государственного санитарного врача РФ от 25.09.2007 №74 (ред. от 28.02.2022) «О введении в действие новой редакции санитарно-эпидемиологических правил и нормативов СанПиН 2.2.1/2.1.1.1200-03 «Санитарно-защитные зоны и санитарная классификация предприятий, сооружений и иных объектов».

4. Материалы и документы регионального и местного значения:

– Закон Тверской области от 24.07.2012 №77-ЗО «О градостроительной деятельности на территории Тверской области», принят Законодательным Собранием Тверской области 12.07.2012;

– Схема территориального планирования Тверской области, утверждена постановлением Правительства Тверской области от 25.12.2012 № 806-пп;

– Схема территориального планирования Калининского района Тверской области, утверждена Собранием депутатов от 16 августа 2013 г. №52;

– Генеральный план муниципального образования «Никулинское сельское поселение» Калининского района Тверской области, утверждён Решением Совета депутатов Никулинского сельского поселения от 10.07.2018 №26;

– Генеральный план Бурашевского сельского поселения Калининского района Тверской области, утверждён Решением Совета депутатов Бурашевского сельского поселения от 26.12.2011 №69;

– Генеральный план Щербининского сельского поселения Калининского района Тверской области в редакции Решения Совета депутатов Щербининского сельского поселения от 29.04.2019 №32 «О внесении изменений в Генеральный план муниципального образования Щербининское сельское поселение Калининского района Тверской области от 29.03.2017 №146;

– Генеральный план МО «Эммаусское сельское поселение» Калининского района Тверской области в редакции Решения Совета депутатов МО «Эммаусское сельское поселение» от 09.10.2019 №42 «Об утверждении внесения изменений в Генеральный план Эммаусского сельского поселения Калининского района Тверской области».

– Правила землепользования и застройки муниципального образования Никулинское сельское поселение Калининского района Тверской области, утверждены Решением Совета депутатов Никулинского сельского поселения 27.12.2012 №96;

– Правила землепользования и застройки МО «Бурашевское сельское поселение» Калининского района Тверской области, утверждено Решением Совета депутатов МО «Бурашевское сельское поселение» 24.12.2012 №52;

– Правила землепользования и застройки Щербининское сельское поселение Калининского района Тверской области, утверждены Решением Совета депутатов Щербининского сельского поселения Калининского района Тверской области от 11.06.2013 №233;

– Правила землепользования и застройки Эммаусского сельского поселения Калининского района Тверской области, утверждены Решением Совета депутатов от 27.12.2013 №26.

ПРОЕКТНЫЕ ПРЕДЛОЖЕНИЯ ПО МЕЖЕВАНИЮ ТЕРРИТОРИИ

Межевание территории осуществляется в административно-территориальных границах Калининского района Тверской области. Согласно административно-территориальному делению Калининского района граница разработки проекта межевания территории расположена в границах Никулинского, Бурашевского, Щербининского и Эммаусского сельских поселений. В соответствии с утвержденными генеральными планами вышеуказанных поселений зоны планируемого размещения линейных объектов пересекают следующие границы населенных пунктов: деревня Курово, деревня Раслово, деревня Напрудное, деревня Аксинькино, деревня Большое Гришкино, деревня Игнатово, деревня Обухово, деревня Поминово, деревня Осекино, деревня Бакшеево, деревня Старый Погост, железнодорожная станция Кузьминка.

Согласно сведениям Единого государственного реестра объектов культурного наследия (памятников истории и культуры) народов Российской Федерации (ЕГРКН) в границах разработки объекты культурного наследия отсутствуют.

Согласно сведениям государственного водного реестра (ГВР) в зону размещения объекта ВСЖМ-1 попадают следующие объекты водного фонда: река Крапивня. Образование земельных участков на землях, покрытых поверхностными водными объектами, не осуществляется в соответствии с Земельным кодексом РФ.

Разработка проекта межевания территории осуществляется в системе координат, принятой для ведения Единого государственного реестра недвижимости (ЕГРН) на территории Калининского района Тверской области – МСК 69 Зона 2.

Согласно сведениям ЕГРН объект «ВСЖМ-1» расположен в границах следующих кадастровых кварталов: 69:10:0000024, 69:10:0241601, 69:10:0241801, 69:10:0241901, 69:10:0000030, 69:10:0000028, 69:10:0000030, 69:10:0000025, 69:10:0251701, 69:10:0251501, 69:10:0251601, 69:10:0000027, 69:10:0270801, 69:10:0272101, 69:10:0000026, 69:10:0263302.

Согласно сведениям Государственного лесного реестра (ГЛР) граница разработки проходит по территориям Красногорского, Петровского и Чуприяновского участковых лесничеств Тверского лесничества. В соответствии со статьёй 11.3 Земельного кодекса Российской Федерации образование земельных участков, в том числе и лесных участков, в целях размещения линейных объектов осуществляется на основании утвержденного проекта межевания территории. Сведения об образуемых земельных участках представлены в таблице 1, сведения об образуемых лесных участках представлены в таблице 2.1. Количественные и качественные характеристики лесных участков представлены в таблице 2.2. Перечни (каталоги) координат характерных (поворотных) точек образуемых земельных участков, в том числе лесных участков представлены в таблице 3.1; изменяемых земельных участков, в том числе лесных участков представлены в таблице 3.2.

В соответствии со ст. 56.3 Земельного кодекса Российской Федерации проектом межевания предусматривается изъятие земельных участков для государственных или муниципальных нужд в целях строительства, реконструкции объектов федерального значения, объектов регионального значения или объектов местного значения. В соответствии со ст. 56.6 Земельного кодекса Российской Федерации: «Решение об изъятии может быть принято в отношении всех или некоторых земельных участков, расположенных в границах зоны планируемого размещения объекта федерального

значения, объекта регионального значения или объекта местного значения, для строительства, реконструкции которых осуществляется такое изъятие». Сведения о существующих земельных участках, полностью или частично попадающих в одну из границ зон планируемого размещения, предполагаемых к изъятию отображены в таблице 5. Сведения о необходимости изъятии и (или) резервировании образуемых земельных участков представлены в соответствующих колонках таблиц 1 и 2.1.

Проектом предлагается установить сервитуты, публичные сервитуты в соответствии со статьями 23 и 39.37 Земельного кодекса Российской Федерации, а также в соответствии с Федеральным законом «Об особенностях регулирования отдельных отношений в целях реализации приоритетных проектов по модернизации и расширению инфраструктуры и о внесении изменений в отдельные законодательные акты Российской Федерации» №254-ФЗ от 31.07.2020 (ред. от 01.05.2022). Сведения о земельных участках, на которых линейный объект может быть размещен на условиях сервитута, публичного сервитута, представлены в таблице 6. Границы зон, а также обоснование определения размеров публичных сервитутов, предполагаемых к установлению, отображены в материалах по обоснованию.

Сведения о существующих земельных участках, на которых линейный объект может располагаться без образования земельных участков и (или) установления публичных сервитутов приведены в таблице 7.

Сведения о границах территории (перечень координат характерных точек), применительно к которой осуществляется подготовка проекта межевания территории представлены в таблице 8.

В таблицах 1, 2.1, 5, 6 содержится информация об объектах капитального строительства, сведения о границах которых содержатся в ЕГРН, которые могут быть изъяты для государственных или муниципальных нужд. В таблице 9 представлен перечень объектов капитального строительства, сведения о границах которых отсутствуют в ЕГРН. Данные объекты выявлены в результате проведения натурного обследования и могут быть изъяты для государственных или муниципальных нужд. В случае выявления дополнительных объектов капитального строительства в зонах планируемого размещения, такие объекты также могут быть изъяты для реализации проекта «ВСЖМ-1».

Проектом планировки территории выделяется пять зон планируемого размещения линейных объектов, в том числе:

- «Зона планируемого размещения линейных объектов (строительство, эксплуатация)» - постоянный отвод для строительства и дальнейшей эксплуатации высокоскоростной железнодорожной магистрали;
- «Зона планируемого размещения линейных объектов (обеспечение строительства)» - временный отвод, необходимый для обеспечения строительства высокоскоростной железнодорожной магистрали;
- «Зона планируемого размещения линейных объектов, подлежащих реконструкции в связи с изменением их местоположения (инфраструктура автомобильного транспорта)» - постоянный отвод для реконструируемых автомобильных дорог;
- «Зона планируемого размещения линейных объектов, подлежащих реконструкции в связи с изменением их местоположения (инженерная ин-

фраструктура)» - постоянный отвод для реконструируемых инженерных сетей;

- «Зона планируемого размещения линейных объектов, подлежащих реконструкции в связи с изменением их местоположения (обеспечение реконструкции)» - временный отвод, необходимый для обеспечения проведения реконструкции объектов автомобильного транспорта и инженерных сетей.

Таблица 1 Перечень образуемых земельных участков

№ п/п	Условный номер образуемого земельного участка	Номера характерных точек образуемого земельного участка	Кадастровый номер исходного земельного участка / кадастрового квартала	Площадь образуемого земельного участка, кв.м.	Способ образования земельного участка	Категория земель исходного земельного участка	Сведения об отнесении образуемого земельного участка к категории земель	Вид разрешённого использования исходного земельного участка	Вид разрешённого использования образуемого земельного участка	Необходимость изъятия или резервирования земельного участка	Перечень и адреса расположенных на земельном участке, подлежащем изъятию или резервированию, объектов недвижимого имущества
1	**2**	**3**	**4**	**5**	**6**	**7**	**8**	**9**	**10**	**11**	**12**
Зона планируемого размещения линейных объектов (строительство, эксплуатация)											
1	12	1-34	69:10:0000024:1250	150402	Раздел	Земли сельскохозяйственного назначения	Земли промышленности, энергетики, транспорта, связи, радиовещания, телевидения, информатики, земли для обеспечения космической деятельности, земли обороны, безопасности и земли иного специального назначения	Для сельскохозяйственного производства	7.1 Железнодорожный транспорт	требуется	-
2	13	1-38	69:10:0000024:1174	41445	Раздел	Земли сельскохозяйственного назначения	Земли промышленности, энергетики, транспорта, связи, радиовещания, телевидения, информатики, земли для обеспечения космической деятельности, земли обороны, безопасности и земли иного специального назначения	Для сельскохозяйственного производства	7.1 Железнодорожный транспорт	требуется	-
3	14	1-10	69:10:0000024:1249	62871	Раздел	Земли сельскохозяйственного назначения	Земли промышленности, энергетики, транспорта, связи, радиовещания, телевидения, информатики, земли для обеспечения космической деятельности, земли обороны, безопасности и земли иного специального назначения	Для сельскохозяйственного производства	7.1 Железнодорожный транспорт	требуется	-
4	16	1-4	69:10:0000024:1249	6109	Раздел	Земли сельскохозяйственного назначения	Земли промышленности, энергетики, транспорта, связи, радиовещания, телевидения, информатики, земли для обеспечения космической деятельности, земли обороны, безопасности и земли иного специального назначения	Для сельскохозяйственного производства	7.1 Железнодорожный транспорт	требуется	-
5	18	1-4	69:10:0000024	1	Образование из земель, находящихся в государственной или муниципальной собственности	Категория не установлена	Земли промышленности, энергетики, транспорта, связи, радиовещания, телевидения, информатики, земли для обеспечения космической деятельности, земли обороны, безопасности и земли иного специального назначения	-	7.1 Железнодорожный транспорт	требуется	-

1	2	3	4	5	6	7	8	9	10	11	12
6	19	1-4	69:10:0000024	1	Образование из земель, находящихся в государственной или муниципальной собственности	Категория не установлена	Земли промышленности, энергетики, транспорта, связи, радиовещания, телевидения, информатики, земли для обеспечения космической деятельности, земли обороны, безопасности и земли иного специального назначения	-	7.1 Железнодорожный транспорт	требуется	-
7	20	1-4	69:10:0000024	1	Образование из земель, находящихся в государственной или муниципальной собственности	Категория не установлена	Земли промышленности, энергетики, транспорта, связи, радиовещания, телевидения, информатики, земли для обеспечения космической деятельности, земли обороны, безопасности и земли иного специального назначения	-	7.1 Железнодорожный транспорт	требуется	-
8	21	1-4	69:10:0000024	1	Образование из земель, находящихся в государственной или муниципальной собственности	Категория не установлена	Земли промышленности, энергетики, транспорта, связи, радиовещания, телевидения, информатики, земли для обеспечения космической деятельности, земли обороны, безопасности и земли иного специального назначения	-	7.1 Железнодорожный транспорт	требуется	-
9	24	1-8	69:10:0000024:1258	13260	Раздел	Земли сельскохозяйственного назначения	Земли промышленности, энергетики, транспорта, связи, радиовещания, телевидения, информатики, земли для обеспечения космической деятельности, земли обороны, безопасности и земли иного специального назначения	Для сельскохозяйственного производства	7.1 Железнодорожный транспорт	требуется	-
10	25	1-13	69:10:0000024:1259	77696	Раздел	Земли сельскохозяйственного назначения	Земли промышленности, энергетики, транспорта, связи, радиовещания, телевидения, информатики, земли для обеспечения космической деятельности, земли обороны, безопасности и земли иного специального назначения	Для сельскохозяйственного производства	7.1 Железнодорожный транспорт	требуется	-
11	27	1-17	69:10:0000024:1260	142152	Раздел	Земли сельскохозяйственного назначения	Земли промышленности, энергетики, транспорта, связи, радиовещания, телевидения, информатики, земли для обеспечения космической деятельности, земли обороны, безопасности и земли иного специального назначения	Для сельскохозяйственного производства	7.1 Железнодорожный транспорт	требуется	-
12	28	1-4	69:10:0000024	1	Образование из земель, находящихся в государственной или муниципальной собственности	Категория не установлена	Земли промышленности, энергетики, транспорта, связи, радиовещания, телевидения, информатики, земли для обеспечения космической деятельности, земли обороны, безопасности и земли иного специального назначения	-	7.1 Железнодорожный транспорт	требуется	-

1	2	3	4	5	6	7	8	9	10	11	12
13	31	1-6	69:10:0000024:1258	9638	Раздел	Земли сельскохозяйственного назначения	Земли промышленности, энергетики, транспорта, связи, радиовещания, телевидения, информатики, земли для обеспечения космической деятельности, земли обороны, безопасности и земли иного специального назначения	Для сельскохозяйственного производства	7.1 Железнодорожный транспорт	требуется	-
14	32	1-4	69:10:0000024:1174	2582	Раздел	Земли сельскохозяйственного назначения	Земли промышленности, энергетики, транспорта, связи, радиовещания, телевидения, информатики, земли для обеспечения космической деятельности, земли обороны, безопасности и земли иного специального назначения	Для сельскохозяйственного производства	7.1 Железнодорожный транспорт	требуется	-
15	33	1-4	69:10:0000024:1174	2855	Раздел	Земли сельскохозяйственного назначения	Земли промышленности, энергетики, транспорта, связи, радиовещания, телевидения, информатики, земли для обеспечения космической деятельности, земли обороны, безопасности и земли иного специального назначения	Для сельскохозяйственного производства	7.1 Железнодорожный транспорт	требуется	-
16	36	1-25	69:10:0000024:1237	1864	Раздел	Земли сельскохозяйственного назначения	Земли промышленности, энергетики, транспорта, связи, радиовещания, телевидения, информатики, земли для обеспечения космической деятельности, земли обороны, безопасности и земли иного специального назначения	Для сельскозяйственного производства	7.1 Железнодорожный транспорт	требуется	-
17	37	1-6	69:10:0000024:1266	8856	Раздел	Земли сельскохозяйственного назначения	Земли промышленности, энергетики, транспорта, связи, радиовещания, телевидения, информатики, земли для обеспечения космической деятельности, земли обороны, безопасности и земли иного специального назначения	Для сельскохозяйственного производства	7.1 Железнодорожный транспорт	требуется	-
18	38	1-45	69:10:0000024:1179	13199	Раздел	Земли сельскохозяйственного назначения	Земли промышленности, энергетики, транспорта, связи, радиовещания, телевидения, информатики, земли для обеспечения космической деятельности, земли обороны, безопасности и земли иного специального назначения	Для сельскохозяйственного производства	7.1 Железнодорожный транспорт	требуется	-
19	39	1-13	69:10:0000024:1269	30688	Раздел	Земли сельскохозяйственного назначения	Земли промышленности, энергетики, транспорта, связи, радиовещания, телевидения, информатики, земли для обеспечения космической деятельности, земли обороны, безопасности и земли иного специального назначения	Для сельскохозяйственного производства	7.1 Железнодорожный транспорт	требуется	-

1	2	3	4	5	6	7	8	9	10	11	12
20	40	1-18	69:10:0000024:1272	73247	Раздел	Земли сельскохозяйственного назначения	Земли промышленности, энергетики, транспорта, связи, радиовещания, телевидения, информатики, земли для обеспечения космической деятельности, земли обороны, безопасности и земли иного специального назначения	Для сельскохозяйственного производства	7.1 Железнодорожный транспорт	требуется	-
21	41	1-4	69:10:0000024:1272	2316	Раздел	Земли сельскохозяйственного назначения	Земли промышленности, энергетики, транспорта, связи, радиовещания, телевидения, информатики, земли для обеспечения космической деятельности, земли обороны, безопасности и земли иного специального назначения	Для сельскохозяйственного производства	7.1 Железнодорожный транспорт	требуется	-
22	44	1-10	69:10:0000024:1264	24261	Раздел	Земли сельскохозяйственного назначения	Земли промышленности, энергетики, транспорта, связи, радиовещания, телевидения, информатики, земли для обеспечения космической деятельности, земли обороны, безопасности и земли иного специального назначения	Для сельскохозяйственного производства	7.1 Железнодорожный транспорт	требуется	-
23	47	1-20	69:10:0000024:1452	5990	Раздел	Земли сельскохозяйственного назначения	Земли промышленности, энергетики, транспорта, связи, радиовещания, телевидения, информатики, земли для обеспечения космической деятельности, земли обороны, безопасности и земли иного специального назначения	Для сельскохозяйственного производства	7.1 Железнодорожный транспорт	требуется	-
24	48	1-10	69:10:0000024:7071	46806	Раздел	Земли сельскохозяйственного назначения	Земли промышленности, энергетики, транспорта, связи, радиовещания, телевидения, информатики, земли для обеспечения космической деятельности, земли обороны, безопасности и земли иного специального назначения	Для сельскохозяйственного производства	7.1 Железнодорожный транспорт	требуется	-
25			69:10:0000024:1276		Раздел	Земли сельскохозяйственного назначения	Земли промышленности, энергетики, транспорта, связи, радиовещания, телевидения, информатики, земли для обеспечения космической деятельности, земли обороны, безопасности и земли иного специального назначения	Для сельскохозяйственного производства	7.1 Железнодорожный транспорт	требуется	-
26	49	1-17	69:10:0000024:5730	134683	Раздел	Земли сельскохозяйственного назначения	Земли промышленности, энергетики, транспорта, связи, радиовещания, телевидения, информатики, земли для обеспечения космической деятельности, земли обороны, безопасности и земли иного специального назначения	Для сельскохозяйственного производства	7.1 Железнодорожный транспорт	требуется	-

1	2	3	4	5	6	7	8	9	10	11	12
27	50	1-4	69:10:0000024:1439	3288	Раздел	Земли сельскохозяйственного назначения	Земли промышленности, энергетики, транспорта, связи, радиовещания, телевидения, информатики, земли для обеспечения космической деятельности, земли обороны, безопасности и земли иного специального назначения	Для сельскохозяйственного производства	7.1 Железнодорожный транспорт	требуется	-
28	53	1-6	69:10:0000024:1276	14848	Раздел	Земли сельскохозяйственного назначения	Земли промышленности, энергетики, транспорта, связи, радиовещания, телевидения, информатики, земли для обеспечения космической деятельности, земли обороны, безопасности и земли иного специального назначения	Для сельскохозяйственного производства	7.1 Железнодорожный транспорт	требуется	-
29			69:10:0000024:7070		Раздел	Земли сельскохозяйственного назначения	Земли промышленности, энергетики, транспорта, связи, радиовещания, телевидения, информатики, земли для обеспечения космической деятельности, земли обороны, безопасности и земли иного специального назначения	Для сельскохозяйственного производства	7.1 Железнодорожный транспорт	требуется	-
30	64	1-9	69:10:0000000:563	542	Раздел; Раздел с сохранением земельного участка, раздел которого осуществлен, в измененных границах	Земли населенных пунктов	-	под автомобильную дорогу	7.1 Железнодорожный транспорт	требуется	-
31	65	1-4	69:10:0000024:1511	309	Раздел	Земли сельскохозяйственного назначения	Земли промышленности, энергетики, транспорта, связи, радиовещания, телевидения, информатики, земли для обеспечения космической деятельности, земли обороны, безопасности и земли иного специального назначения	Для ведения сельского хозяйства	7.1 Железнодорожный транспорт	требуется	-
32	66	1-29	69:10:0000024:1261	42877	Раздел	Земли сельскохозяйственного назначения	Земли промышленности, энергетики, транспорта, связи, радиовещания, телевидения, информатики, земли для обеспечения космической деятельности, земли обороны, безопасности и земли иного специального назначения	для сельскохозяйственного производства	7.1 Железнодорожный транспорт	требуется	-
33	73	1-4	69:10:0000024	45	Образование из земель, находящихся в государственной или муниципальной собственности	Категория не установлена	Земли промышленности, энергетики, транспорта, связи, радиовещания, телевидения, информатики, земли для обеспечения космической деятельности, земли обороны, безопасности и земли иного специального назначения	-	7.1 Железнодорожный транспорт	требуется	-

1	2	3	4	5	6	7	8	9	10	11	12
34	74	1-7	69:10:0000024:1271	8871	Раздел	Земли сельскохозяйственного назначения	Земли промышленности, энергетики, транспорта, связи, радиовещания, телевидения, информатики, земли для обеспечения космической деятельности, земли обороны, безопасности и земли иного специального назначения	Для сельскохозяйственного производства	7.1 Железнодорожный транспорт	требуется	-
35	77	1-5	69:10:0000024	1328	Образование из земель, находящихся в государственной или муниципальной собственности	Категория не установлена	Земли промышленности, энергетики, транспорта, связи, радиовещания, телевидения, информатики, земли для обеспечения космической деятельности, земли обороны, безопасности и земли иного специального назначения	-	7.1 Железнодорожный транспорт	требуется	-
36	78	1-5	69:10:0000024:1288	6553	Раздел	Земли сельскохозяйственного назначения	Земли промышленности, энергетики, транспорта, связи, радиовещания, телевидения, информатики, земли для обеспечения космической деятельности, земли обороны, безопасности и земли иного специального назначения	Для сельскохозяйственного производства	7.1 Железнодорожный транспорт	требуется	-
37	82	1-5	69:10:0000024	244	Образование из земель, находящихся в государственной или муниципальной собственности	Категория не установлена	Земли промышленности, энергетики, транспорта, связи, радиовещания, телевидения, информатики, земли для обеспечения космической деятельности, земли обороны, безопасности и земли иного специального назначения	-	7.1 Железнодорожный транспорт	требуется	-
38	83	1-8	69:10:0000024:1289	2886	Раздел	Земли сельскохозяйственного назначения	Земли промышленности, энергетики, транспорта, связи, радиовещания, телевидения, информатики, земли для обеспечения космической деятельности, земли обороны, безопасности и земли иного специального назначения	Для сельскохозяйственного производства	7.1 Железнодорожный транспорт	требуется	-
39	84	1-4	69:10:0000024	6	Образование из земель, находящихся в государственной или муниципальной собственности	Категория не установлена	Земли промышленности, энергетики, транспорта, связи, радиовещания, телевидения, информатики, земли для обеспечения космической деятельности, земли обороны, безопасности и земли иного специального назначения	-	7.1 Железнодорожный транспорт	требуется	-
40	86	1-5	69:10:0000024	164	Образование из земель, находящихся в государственной или муниципальной собственности	Категория не установлена	Земли промышленности, энергетики, транспорта, связи, радиовещания, телевидения, информатики, земли для обеспечения космической деятельности, земли обороны, безопасности и земли иного специального назначения	-	7.1 Железнодорожный транспорт	требуется	-

1	2	3	4	5	6	7	8	9	10	11	12
41	89	1-38	69:10:0241801	3590	Образование из земель, находящихся в государственной или муниципальной собственности	Земли населенных пунктов	-	-	7.1 Железнодорожный транспорт	требуется	-
42	92	1-4	69:10:0241801:182(1)	4	Раздел	Земли населенных пунктов	-	трубопроводный транспорт	7.1 Железнодорожный транспорт	требуется	-
43	94	1-6	69:10:0241801:443(1)	264	Раздел	Земли населенных пунктов	-	Для жилищного строительства	7.1 Железнодорожный транспорт	требуется	-
44	95	1-4	69:10:0241801:182(5)	4	Раздел	Земли населенных пунктов	-	трубопроводный транспорт	7.1 Железнодорожный транспорт	требуется	-
45	96	1-14	69:10:0000024:1982	16336	Раздел	Земли сельскохозяйственного назначения	Земли промышленности, энергетики, транспорта, связи, радиовещания, телевидения, информатики, земли для обеспечения космической деятельности, земли обороны, безопасности и земли иного специального назначения	Для сельскохозяйственного производства	7.1 Железнодорожный транспорт	требуется	-
46	106	1-6	69:10:0000024:7777	1681	Раздел	Земли сельскохозяйственного назначения	Земли промышленности, энергетики, транспорта, связи, радиовещания, телевидения, информатики, земли для обеспечения космической деятельности, земли обороны, безопасности и земли иного специального назначения	для сельскохозяйственного производства	7.1 Железнодорожный транспорт	требуется	69:10:0000024:10943, Российская Федерация, Тверская область, Калининский муниципальный район, сельское поселение Никулинское
47	110	1-3	69:10:0000024:7777	78	Раздел	Земли сельскохозяйственного назначения	Земли промышленности, энергетики, транспорта, связи, радиовещания, телевидения, информатики, земли для обеспечения космической деятельности, земли обороны, безопасности и земли иного специального назначения	для сельскохозяйственного производства	7.1 Железнодорожный транспорт	требуется	69:10:0000024:10943, Российская Федерация, Тверская область, Калининский муниципальный район, сельское поселение Никулинское
48	111	1-4	69:10:0000024:661	233	Раздел	Земли сельскохозяйственного назначения	Земли промышленности, энергетики, транспорта, связи, радиовещания, телевидения, информатики, земли для обеспечения космической деятельности, земли обороны, безопасности и земли иного специального назначения	Для сельскохозяйственного производства	7.1 Железнодорожный транспорт	требуется	-
49	112	1-7	69:10:0000024:662	4001	Раздел	Земли сельскохозяйственного назначения	Земли промышленности, энергетики, транспорта, связи, радиовещания, телевидения, информатики, земли для обеспечения космической деятельности, земли обороны, безопасности и земли иного специального назначения	Для сельскохозяйственного производства	7.1 Железнодорожный транспорт	требуется	-

1	2	3	4	5	6	7	8	9	10	11	12
50	113	1-15	69:10:0000024:663	40841	Раздел	Земли сельскохозяйственного назначения	Земли промышленности, энергетики, транспорта, связи, радиовещания, телевидения, информатики, земли для обеспечения космической деятельности, земли обороны, безопасности и земли иного специального назначения	Для сельскохозяйственного производства	7.1 Железнодорожный транспорт	требуется	-
51	131	1-9	69:10:0000024	2278	Образование из земель, находящихся в государственной или муниципальной собственности	Категория не установлена	Земли промышленности, энергетики, транспорта, связи, радиовещания, телевидения, информатики, земли для обеспечения космической деятельности, земли обороны, безопасности и земли иного специального назначения	-	7.1 Железнодорожный транспорт	требуется	-
52	143	1-10	69:10:0000024:1559	2996	Раздел; Раздел с сохранением земельного участка, раздел которого осуществлен, в измененных границах	Земли промышленности, энергетики, транспорта, связи, радиовещания, телевидения, информатики, земли для обеспечения космической деятельности, земли обороны, безопасности и земли иного специального назначения	-	Для отвода региональной автомобильной дороги общего пользования "Тверь-Лотошино-Шаховская-Уваровка	7.1 Железнодорожный транспорт	требуется	-
53	150	1-7	69:10:0000024:4096	11115	Раздел	Земли сельскохозяйственного назначения	Земли промышленности, энергетики, транспорта, связи, радиовещания, телевидения, информатики, земли для обеспечения космической деятельности, земли обороны, безопасности и земли иного специального назначения	для сельскохозяйственного производства	7.1 Железнодорожный транспорт	требуется	-
54	151	1-12	69:10:0000024:1049	13944	Раздел	Земли сельскохозяйственного назначения	Земли промышленности, энергетики, транспорта, связи, радиовещания, телевидения, информатики, земли для обеспечения космической деятельности, земли обороны, безопасности и земли иного специального назначения	Для сельскохозяйственного производства	7.1 Железнодорожный транспорт	требуется	-
55	153	1-10	69:10:0000024	89	Образование из земель, находящихся в государственной или муниципальной собственности	Категория не установлена	Земли промышленности, энергетики, транспорта, связи, радиовещания, телевидения, информатики, земли для обеспечения космической деятельности, земли обороны, безопасности и земли иного специального назначения	-	7.1 Железнодорожный транспорт	требуется	-
56	154	1-6	69:10:0000024:1960	169	Раздел	Земли сельскохозяйственного назначения	Земли промышленности, энергетики, транспорта, связи, радиовещания, телевидения, информатики, земли для обеспечения космической деятельности, земли обороны, безопасности и земли иного специального назначения	Для сельскохозяйственного производства	7.1 Железнодорожный транспорт	требуется	-

1	2	3	4	5	6	7	8	9	10	11	12
57	155	1-12	69:10:0000024:1050	4272	Раздел	Земли сельскохозяйственного назначения	Земли промышленности, энергетики, транспорта, связи, радиовещания, телевидения, информатики, земли для обеспечения космической деятельности, земли обороны, безопасности и земли иного специального назначения	Для сельскохозяйственного производства	7.1 Железнодорожный транспорт	требуется	-
58	156	1-14	69:10:0000024	125	Образование из земель, находящихся в государственной или муниципальной собственности	Категория не установлена	Земли промышленности, энергетики, транспорта, связи, радиовещания, телевидения, информатики, земли для обеспечения космической деятельности, земли обороны, безопасности и земли иного специального назначения	-	7.1 Железнодорожный транспорт	требуется	-
59	158	1-8	69:10:0000024:1050	10717	Раздел	Земли сельскохозяйственного назначения	Земли промышленности, энергетики, транспорта, связи, радиовещания, телевидения, информатики, земли для обеспечения космической деятельности, земли обороны, безопасности и земли иного специального назначения	Для сельскохозяйственного производства	7.1 Железнодорожный транспорт	требуется	-
60	159	1-6	69:10:0000024	57	Образование из земель, находящихся в государственной или муниципальной собственности	Категория не установлена	Земли промышленности, энергетики, транспорта, связи, радиовещания, телевидения, информатики, земли для обеспечения космической деятельности, земли обороны, безопасности и земли иного специального назначения	-	7.1 Железнодорожный транспорт	требуется	-
61	160	1-20	69:10:0000024:978	18715	Раздел	Земли сельскохозяйственного назначения	Земли промышленности, энергетики, транспорта, связи, радиовещания, телевидения, информатики, земли для обеспечения космической деятельности, земли обороны, безопасности и земли иного специального назначения	Для сельскохозяйственного производства	7.1 Железнодорожный транспорт	требуется	-
62	161	1-5	69:10:0000024	153	Образование из земель, находящихся в государственной или муниципальной собственности	Категория не установлена	Земли промышленности, энергетики, транспорта, связи, радиовещания, телевидения, информатики, земли для обеспечения космической деятельности, земли обороны, безопасности и земли иного специального назначения	-	7.1 Железнодорожный транспорт	требуется	-
63	163	1-13	69:10:0000024	764	Образование из земель, находящихся в государственной или муниципальной собственности	Категория не установлена	Земли промышленности, энергетики, транспорта, связи, радиовещания, телевидения, информатики, земли для обеспечения космической деятельности, земли обороны, безопасности и земли иного специального назначения	-	7.1 Железнодорожный транспорт	требуется	-

1	2	3	4	5	6	7	8	9	10	11	12
64	165	1-8	69:10:0000024:1360	2671	Раздел	Земли сельскохозяйственного назначения	Земли промышленности, энергетики, транспорта, связи, радиовещания, телевидения, информатики, земли для обеспечения космической деятельности, земли обороны, безопасности и земли иного специального назначения	Для сельскохозяйственного производства	7.1 Железнодорожный транспорт	требуется	-
65	166	1-15	69:10:0000024:1361	7588	Раздел	Земли сельскохозяйственного назначения	Земли промышленности, энергетики, транспорта, связи, радиовещания, телевидения, информатики, земли для обеспечения космической деятельности, земли обороны, безопасности и земли иного специального назначения	Для сельскохозяйственного производства	7.1 Железнодорожный транспорт	требуется	-
66	168	1-24	69:10:0000024	160	Образование из земель, находящихся в государственной или муниципальной собственности	-	Земли промышленности, энергетики, транспорта, связи, радиовещания, телевидения, информатики, земли для обеспечения космической деятельности, земли обороны, безопасности и земли иного специального назначения	-	7.1 Железнодорожный транспорт	требуется	
67	169	1-4	69:10:0000024:1936	636	Раздел	Земли сельскохозяйственного назначения	Земли промышленности, энергетики, транспорта, связи, радиовещания, телевидения, информатики, земли для обеспечения космической деятельности, земли обороны, безопасности и земли иного специального назначения	Для сельскохозяйственного производства	7.1 Железнодорожный транспорт	требуется	
68	170	1-13	69:10:0000024:1391	23465	Раздел	Земли сельскохозяйственного назначения	Земли промышленности, энергетики, транспорта, связи, радиовещания, телевидения, информатики, земли для обеспечения космической деятельности, земли обороны, безопасности и земли иного специального назначения	Для сельскохозяйственного производства	7.1 Железнодорожный транспорт	требуется	-
69	171	1-5	69:10:0000025	6	Образование из земель, находящихся в государственной или муниципальной собственности	Категория не установлена	Земли промышленности, энергетики, транспорта, связи, радиовещания, телевидения, информатики, земли для обеспечения космической деятельности, земли обороны, безопасности и земли иного специального назначения	-	7.1 Железнодорожный транспорт	требуется	-
70	172	1-5	69:10:0000024	246	Образование из земель, находящихся в государственной или муниципальной собственности	Категория не установлена	Земли промышленности, энергетики, транспорта, связи, радиовещания, телевидения, информатики, земли для обеспечения космической деятельности, земли обороны, безопасности и земли иного специального назначения	-	7.1 Железнодорожный транспорт	требуется	-

1	2	3	4	5	6	7	8	9	10	11	12
71	173	1-3	69:10:0000024:9133	1021	Раздел	Земли сельскохозяйственного назначения	Земли промышленности, энергетики, транспорта, связи, радиовещания, телевидения, информатики, земли для обеспечения космической деятельности, земли обороны, безопасности и земли иного специального назначения	Для сельскохозяйственного производства	7.1 Железнодорожный транспорт	требуется	-
72	174	1-6	69:10:0000024	651	Образование из земель, находящихся в государственной или муниципальной собственности	Категория не установлена	Земли промышленности, энергетики, транспорта, связи, радиовещания, телевидения, информатики, земли для обеспечения космической деятельности, земли обороны, безопасности и земли иного специального назначения	-	7.1 Железнодорожный транспорт	требуется	-
73	175	1-15	69:10:0000024:9133	7865	Раздел	Земли сельскохозяйственного назначения	Земли промышленности, энергетики, транспорта, связи, радиовещания, телевидения, информатики, земли для обеспечения космической деятельности, земли обороны, безопасности и земли иного специального назначения	Для сельскохозяйственного производства	7.1 Железнодорожный транспорт	требуется	-
74	176	1-9	69:10:0000024	208	Образование из земель, находящихся в государственной или муниципальной собственности	Категория не установлена	Земли промышленности, энергетики, транспорта, связи, радиовещания, телевидения, информатики, земли для обеспечения космической деятельности, земли обороны, безопасности и земли иного специального назначения	-	7.1 Железнодорожный транспорт	требуется	-
75	177	1-7	69:10:0000024:682	3395	Раздел	Земли сельскохозяйственного назначения	Земли промышленности, энергетики, транспорта, связи, радиовещания, телевидения, информатики, земли для обеспечения космической деятельности, земли обороны, безопасности и земли иного специального назначения	для ведения личного подсобного хозяйства	7.1 Железнодорожный транспорт	требуется	-
76	178	1-5	69:10:0000024:683	9669	Раздел	Земли сельскохозяйственного назначения	Земли промышленности, энергетики, транспорта, связи, радиовещания, телевидения, информатики, земли для обеспечения космической деятельности, земли обороны, безопасности и земли иного специального назначения	Для ведения личного подсобного хозяйства	7.1 Железнодорожный транспорт	требуется	-
77	179	1-4	69:10:0000024	1	Образование из земель, находящихся в государственной или муниципальной собственности	Категория не установлена	Земли промышленности, энергетики, транспорта, связи, радиовещания, телевидения, информатики, земли для обеспечения космической деятельности, земли обороны, безопасности и земли иного специального назначения	-	7.1 Железнодорожный транспорт	требуется	-

1	2	3	4	5	6	7	8	9	10	11	12
78	180	1-11	69:10:0000024:1938	16371	Раздел	Земли сельскохозяйственного назначения	Земли промышленности, энергетики, транспорта, связи, радиовещания, телевидения, информатики, земли для обеспечения космической деятельности, земли обороны, безопасности и земли иного специального назначения	Для сельскохозяйственного производства	7.1 Железнодорожный транспорт	требуется	-
79	181	1-4	69:10:0000024:684	3189	Раздел	Земли сельскохозяйственного назначения	Земли промышленности, энергетики, транспорта, связи, радиовещания, телевидения, информатики, земли для обеспечения космической деятельности, земли обороны, безопасности и земли иного специального назначения	для сельскохозяйственного производства	7.1 Железнодорожный транспорт	требуется	-
80	182	1-6	69:10:0000024:685	6533	Раздел	Земли сельскохозяйственного назначения	Земли промышленности, энергетики, транспорта, связи, радиовещания, телевидения, информатики, земли для обеспечения космической деятельности, земли обороны, безопасности и земли иного специального назначения	Для ведения личного подсобного хозяйства	7.1 Железнодорожный транспорт	требуется	-
81	184	1-5	69:10:0000024:686	1372	Раздел	Земли сельскохозяйственного назначения	Земли промышленности, энергетики, транспорта, связи, радиовещания, телевидения, информатики, земли для обеспечения космической деятельности, земли обороны, безопасности и земли иного специального назначения	Для ведения личного подсобного хозяйства	7.1 Железнодорожный транспорт	требуется	-
82	185	1-8	69:10:0000024	62	Образование из земель, находящихся в государственной или муниципальной собственности	Категория не установлена	Земли промышленности, энергетики, транспорта, связи, радиовещания, телевидения, информатики, земли для обеспечения космической деятельности, земли обороны, безопасности и земли иного специального назначения	-	7.1 Железнодорожный транспорт	требуется	-
83	186	1-31	69:10:0000024:9133	28351	Раздел	Земли сельскохозяйственного назначения	Земли промышленности, энергетики, транспорта, связи, радиовещания, телевидения, информатики, земли для обеспечения космической деятельности, земли обороны, безопасности и земли иного специального назначения	Для сельскохозяйственного производства	7.1 Железнодорожный транспорт	требуется	-
84	187	1-4	69:10:0000024	1	Образование из земель, находящихся в государственной или муниципальной собственности	Категория не установлена	Земли промышленности, энергетики, транспорта, связи, радиовещания, телевидения, информатики, земли для обеспечения космической деятельности, земли обороны, безопасности и земли иного специального назначения	-	7.1 Железнодорожный транспорт	требуется	-

1	2	3	4	5	6	7	8	9	10	11	12
85	195	1-4	69:10:0000024	1	Образование из земель, находящихся в государственной или муниципальной собственности	Категория не установлена	Земли промышленности, энергетики, транспорта, связи, радиовещания, телевидения, информатики, земли для обеспечения космической деятельности, земли обороны, безопасности и земли иного специального назначения	-	7.1 Железнодорожный транспорт	требуется	-
86	200	1-8	69:10:0000024	58	Образование из земель, находящихся в государственной или муниципальной собственности	Категория не установлена	Земли промышленности, энергетики, транспорта, связи, радиовещания, телевидения, информатики, земли для обеспечения космической деятельности, земли обороны, безопасности и земли иного специального назначения	-	7.1 Железнодорожный транспорт	требуется	-
87	201	1-9	69:10:0000024	184	Образование из земель, находящихся в государственной или муниципальной собственности	Категория не установлена	Земли промышленности, энергетики, транспорта, связи, радиовещания, телевидения, информатики, земли для обеспечения космической деятельности, земли обороны, безопасности и земли иного специального назначения	-	7.1 Железнодорожный транспорт	требуется	-
88	202	1-9	69:10:0000024:687	20571	Раздел	Земли сельскохозяйственного назначения	Земли промышленности, энергетики, транспорта, связи, радиовещания, телевидения, информатики, земли для обеспечения космической деятельности, земли обороны, безопасности и земли иного специального назначения	Для ведения личного подсобного хозяйства	7.1 Железнодорожный транспорт	требуется	-
89	203	1-4	69:10:0000024:688	525	Раздел	Земли сельскохозяйственного назначения	Земли промышленности, энергетики, транспорта, связи, радиовещания, телевидения, информатики, земли для обеспечения космической деятельности, земли обороны, безопасности и земли иного специального назначения	для ведения личного подсобного хозяйства	7.1 Железнодорожный транспорт	требуется	-
90	212	1-4	69:10:0000024	238	Образование из земель, находящихся в государственной или муниципальной собственности	Категория не установлена	Земли промышленности, энергетики, транспорта, связи, радиовещания, телевидения, информатики, земли для обеспечения космической деятельности, земли обороны, безопасности и земли иного специального назначения	-	7.1 Железнодорожный транспорт	требуется	-
91	213	1-5	69:10:0000000:205	3251	Раздел; Раздел с сохранением земельного участка, раздел которого осуществлен, в измененных границах	Земли промышленности, энергетики, транспорта, связи, радиовещания, телевидения, информатики, земли для обеспечения космической деятельности, земли обороны, безопасности и земли иного специального назначения	-	Для отвода региональной автомобильной дороги общего пользования "Тверь-Тургиново	7.1 Железнодорожный транспорт	требуется	69:10:0000000:1192, Российская Федерация, Тверская область, Калининский муниципальный район, сельское поселение Бурашевское, д. Большое Гришкино, д. Губино, д. Цветково, с. Покровское, с. Ильинское

1	2	3	4	5	6	7	8	9	10	11	12
92	216	1-4	69:10:0000000	190	Образование из земель, находящихся в государственной или муниципальной собственности	Категория не установлена	Земли промышленности, энергетики, транспорта, связи, радиовещания, телевидения, информатики, земли для обеспечения космической деятельности, земли обороны, безопасности и земли иного специального назначения	-	7.1 Железнодорожный транспорт	требуется	-
93	225	1-11	69:10:0000030:446	12036	Раздел; Раздел с сохранением земельного участка, раздел которого осуществлен, в измененных границах	Земли сельскохозяйственного назначения	Земли промышленности, энергетики, транспорта, связи, радиовещания, телевидения, информатики, земли для обеспечения космической деятельности, земли обороны, безопасности и земли иного специального назначения	Для сельскохозяйственного производства	7.1 Железнодорожный транспорт	требуется	-
94	228	1-16	69:10:0000030:446	25817	Раздел; Раздел с сохранением земельного участка, раздел которого осуществлен, в измененных границах	Земли сельскохозяйственного назначения	Земли промышленности, энергетики, транспорта, связи, радиовещания, телевидения, информатики, земли для обеспечения космической деятельности, земли обороны, безопасности и земли иного специального назначения	Для сельскохозяйственного производства	7.1 Железнодорожный транспорт	требуется	-
95	229	1-5	69:10:0000030:446	2990	Раздел; Раздел с сохранением земельного участка, раздел которого осуществлен, в измененных границах	Земли сельскохозяйственного назначения	Земли промышленности, энергетики, транспорта, связи, радиовещания, телевидения, информатики, земли для обеспечения космической деятельности, земли обороны, безопасности и земли иного специального назначения	Для сельскохозяйственного производства	7.1 Железнодорожный транспорт	требуется	-
96	230	1-9	69:10:0000030:446	6501	Раздел; Раздел с сохранением земельного участка, раздел которого осуществлен, в измененных границах	Земли сельскохозяйственного назначения	Земли промышленности, энергетики, транспорта, связи, радиовещания, телевидения, информатики, земли для обеспечения космической деятельности, земли обороны, безопасности и земли иного специального назначения	Для сельскохозяйственного производства	7.1 Железнодорожный транспорт	требуется	-
97	232	1-4	69:10:0000030	6185	Образование из земель, находящихся в государственной или муниципальной собственности	Категория не установлена	Земли промышленности, энергетики, транспорта, связи, радиовещания, телевидения, информатики, земли для обеспечения космической деятельности, земли обороны, безопасности и земли иного специального назначения	-	7.1 Железнодорожный транспорт	требуется	-
98	238	1-14	69:10:0000025:1569	3048	Раздел	Земли сельскохозяйственного назначения	Земли промышленности, энергетики, транспорта, связи, радиовещания, телевидения, информатики, земли для обеспечения космической деятельности, земли обороны, безопасности и земли иного специального назначения	Для ведения сельского хозяйства	7.1 Железнодорожный транспорт	требуется	-

1	2	3	4	5	6	7	8	9	10	11	12
99	240	1-9	69:10:0000025:529	6645	Раздел	Земли сельскохозяйственного назначения	Земли промышленности, энергетики, транспорта, связи, радиовещания, телевидения, информатики, земли для обеспечения космической деятельности, земли обороны, безопасности и земли иного специального назначения	Для сельскохозяйственного производства	7.1 Железнодорожный транспорт	требуется	-
100	241	1-3	69:10:0000025:125	479	Раздел	Земли сельскохозяйственного назначения	Земли промышленности, энергетики, транспорта, связи, радиовещания, телевидения, информатики, земли для обеспечения космической деятельности, земли обороны, безопасности и земли иного специального назначения	Для ведения крестьянского хозяйства	7.1 Железнодорожный транспорт	требуется	-
101	242	1-6	69:10:0000025	292	Образование из земель, находящихся в государственной или муниципальной собственности	Категория не установлена	Земли промышленности, энергетики, транспорта, связи, радиовещания, телевидения, информатики, земли для обеспечения космической деятельности, земли обороны, безопасности и земли иного специального назначения	-	7.1 Железнодорожный транспорт	требуется	-
102	243	1-10	69:10:0000025:531	32116	Раздел	Земли сельскохозяйственного назначения	Земли промышленности, энергетики, транспорта, связи, радиовещания, телевидения, информатики, земли для обеспечения космической деятельности, земли обороны, безопасности и земли иного специального назначения	Для сельскохозяйственного производства	7.1 Железнодорожный транспорт	требуется	-
103	244	1-4	69:10:0000025:523	311	Раздел	Земли сельскохозяйственного назначения	Земли промышленности, энергетики, транспорта, связи, радиовещания, телевидения, информатики, земли для обеспечения космической деятельности, земли обороны, безопасности и земли иного специального назначения	Для сельскохозяйственного производства	7.1 Железнодорожный транспорт	требуется	-
104	245	1-4	69:10:0000025:523	5930	Раздел	Земли сельскохозяйственного назначения	Земли промышленности, энергетики, транспорта, связи, радиовещания, телевидения, информатики, земли для обеспечения космической деятельности, земли обороны, безопасности и земли иного специального назначения	Для сельскохозяйственного производства	7.1 Железнодорожный транспорт	требуется	-
105	246	1-6	69:10:0000025	1087	Образование из земель, находящихся в государственной или муниципальной собственности	Категория не установлена	Земли промышленности, энергетики, транспорта, связи, радиовещания, телевидения, информатики, земли для обеспечения космической деятельности, земли обороны, безопасности и земли иного специального назначения	-	7.1 Железнодорожный транспорт	требуется	-

1	2	3	4	5	6	7	8	9	10	11	12
106	247	1-10	69:10:0000025:713	21352	Раздел	Земли сельскохозяйственного назначения	Земли промышленности, энергетики, транспорта, связи, радиовещания, телевидения, информатики, земли для обеспечения космической деятельности, земли обороны, безопасности и земли иного специального назначения	Для сельскохозяйственного производства	7.1 Железнодорожный транспорт	требуется	-
107	249	1-7	69:10:0000025:707	12695	Раздел	Земли сельскохозяйственного назначения	Земли промышленности, энергетики, транспорта, связи, радиовещания, телевидения, информатики, земли для обеспечения космической деятельности, земли обороны, безопасности и земли иного специального назначения	Для сельскохозяйственного производства	7.1 Железнодорожный транспорт	требуется	-
108	250	1-8	69:10:0000025:706	12223	Раздел	Земли сельскохозяйственного назначения	Земли промышленности, энергетики, транспорта, связи, радиовещания, телевидения, информатики, земли для обеспечения космической деятельности, земли обороны, безопасности и земли иного специального назначения	Для сельскохозяйственного производства	7.1 Железнодорожный транспорт	требуется	-
109	255	1-8	69:10:0000025	52	Образование из земель, находящихся в государственной или муниципальной собственности	Категория не установлена	Земли промышленности, энергетики, транспорта, связи, радиовещания, телевидения, информатики, земли для обеспечения космической деятельности, земли обороны, безопасности и земли иного специального назначения	-	7.1 Железнодорожный транспорт	требуется	-
110	256	1-5	69:10:0000025:4131	169	Раздел	Земли сельскохозяйственного назначения	Земли промышленности, энергетики, транспорта, связи, радиовещания, телевидения, информатики, земли для обеспечения космической деятельности, земли обороны, безопасности и земли иного специального назначения	Для сельскохозяйственного производства	7.1 Железнодорожный транспорт	требуется	-
111	259	1-4	69:10:0000025:7155	337	Раздел	Земли сельскохозяйственного назначения	Земли промышленности, энергетики, транспорта, связи, радиовещания, телевидения, информатики, земли для обеспечения космической деятельности, земли обороны, безопасности и земли иного специального назначения	Для сельскохозяйственного производства	7.1 Железнодорожный транспорт	требуется	-
112	260	1-4	69:10:0000025:4131	79	Раздел	Земли сельскохозяйственного назначения	Земли промышленности, энергетики, транспорта, связи, радиовещания, телевидения, информатики, земли для обеспечения космической деятельности, земли обороны, безопасности и земли иного специального назначения	Для сельскохозяйственного производства	7.1 Железнодорожный транспорт	требуется	-

1	2	3	4	5	6	7	8	9	10	11	12
113	262	1-7	69:10:0000025:7155	4096	Раздел	Земли сельскохозяйственного назначения	Земли промышленности, энергетики, транспорта, связи, радиовещания, телевидения, информатики, земли для обеспечения космической деятельности, земли обороны, безопасности и земли иного специального назначения	Для сельскохозяйственного производства	7.1 Железнодорожный транспорт	требуется	-
114	263	1-4	69:10:0000025:706	1590	Раздел	Земли сельскохозяйственного назначения	Земли промышленности, энергетики, транспорта, связи, радиовещания, телевидения, информатики, земли для обеспечения космической деятельности, земли обороны, безопасности и земли иного специального назначения	Для сельскохозяйственного производства	7.1 Железнодорожный транспорт	требуется	-
115	269	1-5	69:10:0000025:4131	25	Раздел	Земли сельскохозяйственного назначения	Земли промышленности, энергетики, транспорта, связи, радиовещания, телевидения, информатики, земли для обеспечения космической деятельности, земли обороны, безопасности и земли иного специального назначения	Для сельскохозяйственного производства	7.1 Железнодорожный транспорт	требуется	-
116	270	1-18	69:10:0000025	4965	Образование из земель, находящихся в государственной или муниципальной собственности	Категория не установлена	Земли промышленности, энергетики, транспорта, связи, радиовещания, телевидения, информатики, земли для обеспечения космической деятельности, земли обороны, безопасности и земли иного специального назначения	-	7.1 Железнодорожный транспорт	требуется	-
117	271	1-6	69:10:0000025:7155	17067	Раздел	Земли сельскохозяйственного назначения	Земли промышленности, энергетики, транспорта, связи, радиовещания, телевидения, информатики, земли для обеспечения космической деятельности, земли обороны, безопасности и земли иного специального назначения	Для сельскохозяйственного производства	7.1 Железнодорожный транспорт	требуется	-
118	272	1-6	69:10:0000025:3144	1260	Раздел	Земли сельскохозяйственного назначения	Земли промышленности, энергетики, транспорта, связи, радиовещания, телевидения, информатики, земли для обеспечения космической деятельности, земли обороны, безопасности и земли иного специального назначения	Для сельскохозяйственного производства	7.1 Железнодорожный транспорт	требуется	-
119	277	1-3	69:10:0000025:5115	7	Раздел	Земли населенных пунктов	-	для индивидуального жилищного строительства	7.1 Железнодорожный транспорт	требуется	-
120	278	1-9	69:10:0000025:1977	4220	Раздел	Земли сельскохозяйственного назначения	Земли промышленности, энергетики, транспорта, связи, радиовещания, телевидения, информатики, земли для обеспечения космической деятельности, земли обороны, безопасности и земли иного специального назначения	для сельскохозяйственного производства	7.1 Железнодорожный транспорт	требуется	-
121	279	1-7	69:10:0000025:1642	1148	Раздел	Земли населенных пунктов	-	Для жилищного строительства	7.1 Железнодорожный транспорт	требуется	-

1	2	3	4	5	6	7	8	9	10	11	12
122	284	1-4	69:10:0000025:3336	168	Раздел	Земли населенных пунктов	-	для жилищного строительства	7.1 Железнодорожный транспорт	требуется	-
123	292	1-9	69:10:0000025:2415	7169	Раздел	Земли сельскохозяйственного назначения	Земли промышленности, энергетики, транспорта, связи, радиовещания, телевидения, информатики, земли для обеспечения космической деятельности, земли обороны, безопасности и земли иного специального назначения	Для сельскохозяйственного производства	7.1 Железнодорожный транспорт	требуется	-
124	297	1-19	69:10:0000025:1257	19374	Раздел	Земли сельскохозяйственного назначения	Земли промышленности, энергетики, транспорта, связи, радиовещания, телевидения, информатики, земли для обеспечения космической деятельности, земли обороны, безопасности и земли иного специального назначения	Для сельскохозяйственного производства	7.1 Железнодорожный транспорт	требуется	-
125	305	1-4	69:10:0000025	135	Образование из земель, находящихся в государственной или муниципальной собственности	Категория не установлена	Земли промышленности, энергетики, транспорта, связи, радиовещания, телевидения, информатики, земли для обеспечения космической деятельности, земли обороны, безопасности и земли иного специального назначения	-	7.1 Железнодорожный транспорт	требуется	-
126	308	1-23	69:10:0000025	7336	Образование из земель, находящихся в государственной или муниципальной собственности	Категория не установлена	Земли промышленности, энергетики, транспорта, связи, радиовещания, телевидения, информатики, земли для обеспечения космической деятельности, земли обороны, безопасности и земли иного специального назначения	-	7.1 Железнодорожный транспорт	требуется	-
127	310	1-7	69:10:0000025:1275	5962	Раздел	Земли сельскохозяйственного назначения	Земли промышленности, энергетики, транспорта, связи, радиовещания, телевидения, информатики, земли для обеспечения космической деятельности, земли обороны, безопасности и земли иного специального назначения	Для сельскохозяйственного производства	7.1 Железнодорожный транспорт	требуется	-
128	311	1-4	69:10:0000025:4149	281	Раздел	Земли сельскохозяйственного назначения	Земли промышленности, энергетики, транспорта, связи, радиовещания, телевидения, информатики, земли для обеспечения космической деятельности, земли обороны, безопасности и земли иного специального назначения	Для сельскохозяйственного производства	7.1 Железнодорожный транспорт	требуется	-
129	319	1-6	69:10:0000025:3147	1092	Раздел	Земли сельскохозяйственного назначения	Земли промышленности, энергетики, транспорта, связи, радиовещания, телевидения, информатики, земли для обеспечения космической деятельности, земли обороны, безопасности и земли иного специального назначения	Для сельскохозяйственного производства	7.1 Железнодорожный транспорт	требуется	-

1	2	3	4	5	6	7	8	9	10	11	12
130	323	1-6	69:10:0000025:743	2863	Раздел	Земли сельскохозяйственного назначения	Земли промышленности, энергетики, транспорта, связи, радиовещания, телевидения, информатики, земли для обеспечения космической деятельности, земли обороны, безопасности и земли иного специального назначения	Для сельского хозяйства	7.1 Железнодорожный транспорт	требуется	-
131	325	1-7	69:10:0000025:1983	5006	Раздел	Земли сельскохозяйственного назначения	Земли промышленности, энергетики, транспорта, связи, радиовещания, телевидения, информатики, земли для обеспечения космической деятельности, земли обороны, безопасности и земли иного специального назначения	для сельскохозяйственного производства	7.1 Железнодорожный транспорт	требуется	-
132	326	1-7	69:10:0000025:1978	3690	Раздел	Земли сельскохозяйственного назначения	Земли промышленности, энергетики, транспорта, связи, радиовещания, телевидения, информатики, земли для обеспечения космической деятельности, земли обороны, безопасности и земли иного специального назначения	для сельскохозяйственного производства	7.1 Железнодорожный транспорт	требуется	-
133	338	1-23	69:10:0000025:1972	33544	Раздел	Земли сельскохозяйственного назначения	Земли промышленности, энергетики, транспорта, связи, радиовещания, телевидения, информатики, земли для обеспечения космической деятельности, земли обороны, безопасности и земли иного специального назначения	для сельскохозяйственного производства	7.1 Железнодорожный транспорт	требуется	-
134	339	1-7	69:10:0000025	83	Образование из земель, находящихся в государственной или муниципальной собственности	Категория не установлена	Земли промышленности, энергетики, транспорта, связи, радиовещания, телевидения, информатики, земли для обеспечения космической деятельности, земли обороны, безопасности и земли иного специального назначения	-	7.1 Железнодорожный транспорт	требуется	-
135	340	1-3	69:10:0000025:3150	18	Раздел	Земли сельскохозяйственного назначения	Земли промышленности, энергетики, транспорта, связи, радиовещания, телевидения, информатики, земли для обеспечения космической деятельности, земли обороны, безопасности и земли иного специального назначения	Для сельскохозяйственного производства	7.1 Железнодорожный транспорт	требуется	-
136	343	1-7	69:10:0000025:1972	1661	Раздел	Земли сельскохозяйственного назначения	Земли промышленности, энергетики, транспорта, связи, радиовещания, телевидения, информатики, земли для обеспечения космической деятельности, земли обороны, безопасности и земли иного специального назначения	для сельскохозяйственного производства	7.1 Железнодорожный транспорт	требуется	-

1	2	3	4	5	6	7	8	9	10	11	12
137	348	1-9	69:10:0000025:3154	1745	Образование из земель, находящихся в государственной или муниципальной собственности	Земли сельскохозяйственного назначения	Земли промышленности, энергетики, транспорта, связи, радиовещания, телевидения, информатики, земли для обеспечения космической деятельности, земли обороны, безопасности и земли иного специального назначения	Для сельскохозяйственного производства	7.1 Железнодорожный транспорт	требуется	-
138	349	1-3	69:10:0000025	24	Раздел	Категория не установлена	Земли промышленности, энергетики, транспорта, связи, радиовещания, телевидения, информатики, земли для обеспечения космической деятельности, земли обороны, безопасности и земли иного специального назначения	-	7.1 Железнодорожный транспорт	требуется	-
139	350	1-5	69:10:0000025:4156	651	Раздел	Земли сельскохозяйственного назначения	Земли промышленности, энергетики, транспорта, связи, радиовещания, телевидения, информатики, земли для обеспечения космической деятельности, земли обороны, безопасности и земли иного специального назначения	Для сельскохозяйственного производства	7.1 Железнодорожный транспорт	требуется	-
140	351	1-4	69:10:0251501:41	75	Раздел	Земли населенных пунктов	-	Для ведения личного подсобного хозяйства и индивидуального жилищного строительства	7.1 Железнодорожный транспорт	требуется	-
141	352	1-6	69:10:0251501	360	Образование из земель, находящихся в государственной или муниципальной собственности	Земли населенных пунктов	-	-	7.1 Железнодорожный транспорт	требуется	-
142	353	1-10	69:10:0251501	1195	Образование из земель, находящихся в государственной или муниципальной собственности	Категория не установлена	Земли промышленности, энергетики, транспорта, связи, радиовещания, телевидения, информатики, земли для обеспечения космической деятельности, земли обороны, безопасности и земли иного специального назначения	-	7.1 Железнодорожный транспорт	требуется	-
143	354	1-8	69:10:0000025	95	Образование из земель, находящихся в государственной или муниципальной собственности	Категория не установлена	Земли промышленности, энергетики, транспорта, связи, радиовещания, телевидения, информатики, земли для обеспечения космической деятельности, земли обороны, безопасности и земли иного специального назначения	-	7.1 Железнодорожный транспорт	требуется	-
144	355	1-14	69:10:0000025:2416	28912	Раздел	Земли сельскохозяйственного назначения	Земли промышленности, энергетики, транспорта, связи, радиовещания, телевидения, информатики, земли для обеспечения космической деятельности, земли обороны, безопасности и земли иного специального назначения	для сельскохозяйственного производства	7.1 Железнодорожный транспорт	требуется	-

1	2	3	4	5	6	7	8	9	10	11	12
145	356	1-6	69:10:0000025:6586	2639	Раздел	Земли сельскохозяйственного назначения	Земли промышленности, энергетики, транспорта, связи, радиовещания, телевидения, информатики, земли для обеспечения космической деятельности, земли обороны, безопасности и земли иного специального назначения	скотоводство	7.1 Железнодорожный транспорт	требуется	-
146	357	1-22	69:10:0000025:6586	9966	Раздел	Земли сельскохозяйственного назначения	Земли промышленности, энергетики, транспорта, связи, радиовещания, телевидения, информатики, земли для обеспечения космической деятельности, земли обороны, безопасности и земли иного специального назначения	скотоводство	7.1 Железнодорожный транспорт	требуется	-
147	358	1-4	69:10:0000025	44	Образование из земель, находящихся в государственной или муниципальной собственности	Категория не установлена	Земли промышленности, энергетики, транспорта, связи, радиовещания, телевидения, информатики, земли для обеспечения космической деятельности, земли обороны, безопасности и земли иного специального назначения	-	7.1 Железнодорожный транспорт	требуется	-
148	359	1-4	69:10:0000025:780	4918	Раздел	Земли сельскохозяйственного назначения	Земли промышленности, энергетики, транспорта, связи, радиовещания, телевидения, информатики, земли для обеспечения космической деятельности, земли обороны, безопасности и земли иного специального назначения	Для сельскохозяйственного производства	7.1 Железнодорожный транспорт	требуется	-
149	360	1-5	69:10:0000025:6587	1514	Раздел	Земли сельскохозяйственного назначения	Земли промышленности, энергетики, транспорта, связи, радиовещания, телевидения, информатики, земли для обеспечения космической деятельности, земли обороны, безопасности и земли иного специального назначения	скотоводство	7.1 Железнодорожный транспорт	требуется	-
150	361	1-5	69:10:0000025:6588	1099	Раздел	Земли сельскохозяйственного назначения	Земли промышленности, энергетики, транспорта, связи, радиовещания, телевидения, информатики, земли для обеспечения космической деятельности, земли обороны, безопасности и земли иного специального назначения	скотоводство	7.1 Железнодорожный транспорт	требуется	-
151	362	1-7	69:10:0251601	119	Образование из земель, находящихся в государственной или муниципальной собственности	Категория не установлена	Земли промышленности, энергетики, транспорта, связи, радиовещания, телевидения, информатики, земли для обеспечения космической деятельности, земли обороны, безопасности и земли иного специального назначения	-	7.1 Железнодорожный транспорт	требуется	-

1	2	3	4	5	6	7	8	9	10	11	12
152	363	1-21	69:10:0251601	1209	Образование из земель, находящихся в государственной или муниципальной собственности	Земли населенных пунктов	-	-	7.1 Железнодорожный транспорт	требуется	-
153	364	1-44	69:10:0251601	7323	Образование из земель, находящихся в государственной или муниципальной собственности	Земли населенных пунктов	-	-	7.1 Железнодорожный транспорт	требуется	69:10:0251601:47, Российская Федерация, Тверская область, Калининский муниципальный район, сельское поселение Бурашевское, д. Осекино
154	365	1-6	69:10:0241801:437	293	Раздел	Земли населенных пунктов	-	Для жилищного строительства	7.1 Железнодорожный транспорт	требуется	-
155	366	1-8	69:10:0000025:1828	13302	Раздел	Земли сельскохозяйственного назначения	Земли промышленности, энергетики, транспорта, связи, радиовещания, телевидения, информатики, земли для обеспечения космической деятельности, земли обороны, безопасности и земли иного специального назначения	Для сельскохозяйственного производства	7.1 Железнодорожный транспорт	требуется	-
156	367	1-11	69:10:0000025	572	Образование из земель, находящихся в государственной или муниципальной собственности	Категория не установлена	Земли промышленности, энергетики, транспорта, связи, радиовещания, телевидения, информатики, земли для обеспечения космической деятельности, земли обороны, безопасности и земли иного специального назначения	-	7.1 Железнодорожный транспорт	требуется	-
157	368	1-8	69:10:0000025:727	3684	Раздел	Земли сельскохозяйственного назначения	Земли промышленности, энергетики, транспорта, связи, радиовещания, телевидения, информатики, земли для обеспечения космической деятельности, земли обороны, безопасности и земли иного специального назначения	Для сельскохозяйственного производства	7.1 Железнодорожный транспорт	требуется	-
158	369	1-6	69:10:0000025:699	14431	Раздел	Земли сельскохозяйственного назначения	Земли промышленности, энергетики, транспорта, связи, радиовещания, телевидения, информатики, земли для обеспечения космической деятельности, земли обороны, безопасности и земли иного специального назначения	Для сельскохозяйственного производства	7.1 Железнодорожный транспорт	требуется	-
159	370	1-6	69:10:0000025:719	10586	Раздел	Земли сельскохозяйственного назначения	Земли промышленности, энергетики, транспорта, связи, радиовещания, телевидения, информатики, земли для обеспечения космической деятельности, земли обороны, безопасности и земли иного специального назначения	Для сельскохозяйственного производства	7.1 Железнодорожный транспорт	требуется	-

1	2	3	4	5	6	7	8	9	10	11	12
160	371	1-4	69:10:0000025:748	2507	Раздел	Земли сельскохозяйственного назначения	Земли промышленности, энергетики, транспорта, связи, радиовещания, телевидения, информатики, земли для обеспечения космической деятельности, земли обороны, безопасности и земли иного специального назначения	Для сельскохозяйственного производства	7.1 Железнодорожный транспорт	требуется	-
161	372	1-13	69:10:0000025:720	16673	Раздел	Земли сельскохозяйственного назначения	Земли промышленности, энергетики, транспорта, связи, радиовещания, телевидения, информатики, земли для обеспечения космической деятельности, земли обороны, безопасности и земли иного специального назначения	Для сельскохозяйственного производства	7.1 Железнодорожный транспорт	требуется	-
162	377	1-6	69:10:0000027:93	5587	Раздел	Земли сельскохозяйственного назначения	Земли промышленности, энергетики, транспорта, связи, радиовещания, телевидения, информатики, земли для обеспечения космической деятельности, земли обороны, безопасности и земли иного специального назначения	Для сельскохозяйственного производства	7.1 Железнодорожный транспорт	требуется	-
163	378	1-5	69:10:0000027:82 (в составе единого землепользования 69:10:0000027:83)	8192	Раздел	Земли особо охраняемых территорий и объектов	Земли промышленности, энергетики, транспорта, связи, радиовещания, телевидения, информатики, земли для обеспечения космической деятельности, земли обороны, безопасности и земли иного специального назначения	Для строительства парка отдыха	7.1 Железнодорожный транспорт	требуется	-
164	384	1-10	69:10:0000027	2703	Образование из земель, находящихся в государственной или муниципальной собственности	Категория не установлена	Земли промышленности, энергетики, транспорта, связи, радиовещания, телевидения, информатики, земли для обеспечения космической деятельности, земли обороны, безопасности и земли иного специального назначения	-	7.1 Железнодорожный транспорт	требуется	-
165	387	1-5	69:10:0000027:492	1498	Раздел	Земли населенных пунктов	-	Для жилищного строительства	7.1 Железнодорожный транспорт	требуется	-
166	388	1-3	69:10:0000027:493	189	Раздел	Земли населенных пунктов	-	Для жилищного строительства	7.1 Железнодорожный транспорт	требуется	-
167	393	1-24	69:10:0000027:2128	3034	Раздел	Земли сельскохозяйственного назначения	Земли промышленности, энергетики, транспорта, связи, радиовещания, телевидения, информатики, земли для обеспечения космической деятельности, земли обороны, безопасности и земли иного специального назначения	для ведения садоводства	7.1 Железнодорожный транспорт	требуется	-
168	394	1-9	69:10:0000027:503	1689	Раздел	Земли населенных пунктов	-	Для жилищного строительства	7.1 Железнодорожный транспорт	требуется	-
169	395	1-4	69:10:0000027:502	476	Раздел	Земли населенных пунктов	-	Для жилищного строительства	7.1 Железнодорожный транспорт	требуется	-
170	396	1-5	69:10:0000027:494	1361	Раздел	Земли населенных пунктов	-	Для жилищного строительства	7.1 Железнодорожный транспорт	требуется	-

1	2	3	4	5	6	7	8	9	10	11	12
171	399	1-3	69:10:0000027:2160	168	Раздел	Земли сельскохозяйственного назначения	Земли промышленности, энергетики, транспорта, связи, радиовещания, телевидения, информатики, земли для обеспечения космической деятельности, земли обороны, безопасности и земли иного специального назначения	для ведения садоводства	7.1 Железнодорожный транспорт	требуется	-
172	401	1-5	69:10:0000027:485	2513	Раздел	Земли населенных пунктов	-	Для жилищного строительства	7.1 Железнодорожный транспорт	требуется	-
173	402	1-3	69:10:0000027:495	239	Раздел	Земли населенных пунктов	-	Для жилищного строительства	7.1 Железнодорожный транспорт	требуется	-
174	404	1-5	69:10:0000027:2155	79	Раздел	Земли сельскохозяйственного назначения	Земли промышленности, энергетики, транспорта, связи, радиовещания, телевидения, информатики, земли для обеспечения космической деятельности, земли обороны, безопасности и земли иного специального назначения	для ведения садоводства	7.1 Железнодорожный транспорт	требуется	-
175	405	1-6	69:10:0000027:486	2080	Раздел	Земли населенных пунктов	-	Для жилищного строительства	7.1 Железнодорожный транспорт	требуется	-
176	408	1-5	69:10:0000027:2156	307	Раздел	Земли сельскохозяйственного назначения	Земли промышленности, энергетики, транспорта, связи, радиовещания, телевидения, информатики, земли для обеспечения космической деятельности, земли обороны, безопасности и земли иного специального назначения	для ведения садоводства	7.1 Железнодорожный транспорт	требуется	-
177	411	1-7	69:10:0000027:487	1613	Раздел	Земли населенных пунктов	-	Для жилищного строительства	7.1 Железнодорожный транспорт	требуется	-
178	412	1-3	69:10:0000027:488	153	Раздел	Земли населенных пунктов	-	Для жилищного строительства	7.1 Железнодорожный транспорт	требуется	-
179	414	1-3	69:10:0000027:489	421	Раздел	Земли населенных пунктов	-	Для жилищного строительства	7.1 Железнодорожный транспорт	требуется	-
180	415	1-3	69:10:0000027:503	1	Раздел	Земли населенных пунктов	-	Для жилищного строительства	7.1 Железнодорожный транспорт	требуется	-
181	420	1-33	69:10:0000027:64(23)	75282	Раздел; Раздел с сохранением земельного участка, раздел которого осуществлен, в измененных границах	Земли сельскохозяйственного назначения	Земли промышленности, энергетики, транспорта, связи, радиовещания, телевидения, информатики, земли для обеспечения космической деятельности, земли обороны, безопасности и земли иного специального назначения	Для сельскохозяйственного производства	7.1 Железнодорожный транспорт	требуется	-
182	431	1-22	69:10:0000027	12394	Образование из земель, находящихся в государственной или муниципальной собственности	Категория не установлена	Земли промышленности, энергетики, транспорта, связи, радиовещания, телевидения, информатики, земли для обеспечения космической деятельности, земли обороны, безопасности и земли иного специального назначения	-	7.1 Железнодорожный транспорт	требуется	-

1	2	3	4	5	6	7	8	9	10	11	12
183	438	1-4	69:10:0000027:64(24)	441	Раздел; Раздел с сохранением земельного участка, раздел которого осуществлен, в измененных границах	Земли сельскохозяйственного назначения	Земли промышленности, энергетики, транспорта, связи, радиовещания, телевидения, информатики, земли для обеспечения космической деятельности, земли обороны, безопасности и земли иного специального назначения	Для сельскохозяйственного производства	7.1 Железнодорожный транспорт	требуется	-
184	440	1-5	69:10:0000027:270	4074	Раздел	Земли сельскохозяйственного назначения	Земли промышленности, энергетики, транспорта, связи, радиовещания, телевидения, информатики, земли для обеспечения космической деятельности, земли обороны, безопасности и земли иного специального назначения	Для ведения садоводства	7.1 Железнодорожный транспорт	требуется	-
185	441	1-5	69:10:0241801:426	118	Раздел	Земли населенных пунктов	-	Для жилищного строительства	7.1 Железнодорожный транспорт	требуется	-
186	444	1-14	69:10:0000027:281	22090	Раздел	Земли сельскохозяйственного назначения	Земли промышленности, энергетики, транспорта, связи, радиовещания, телевидения, информатики, земли для обеспечения космической деятельности, земли обороны, безопасности и земли иного специального назначения	Для сельскохозяйственного производства	7.1 Железнодорожный транспорт	требуется	-
187	445	1-3	69:10:0000027:269	323	Раздел	Земли сельскохозяйственного назначения	Земли промышленности, энергетики, транспорта, связи, радиовещания, телевидения, информатики, земли для обеспечения космической деятельности, земли обороны, безопасности и земли иного специального назначения	Для ведения садоводства	7.1 Железнодорожный транспорт	требуется	-
188	454	1-13	69:10:0000027	4438	Образование из земель, находящихся в государственной или муниципальной собственности	Категория не установлена	Земли промышленности, энергетики, транспорта, связи, радиовещания, телевидения, информатики, земли для обеспечения космической деятельности, земли обороны, безопасности и земли иного специального назначения	-	7.1 Железнодорожный транспорт	требуется	-
189	458	1-13	69:10:0000027:262	12597	Раздел	Земли сельскохозяйственного назначения	Земли промышленности, энергетики, транспорта, связи, радиовещания, телевидения, информатики, земли для обеспечения космической деятельности, земли обороны, безопасности и земли иного специального назначения	Для сельскохозяйственного производства	7.1 Железнодорожный транспорт	требуется	-
190	463	1-8	69:10:0000027:260	20266	Раздел	Земли сельскохозяйственного назначения	Земли промышленности, энергетики, транспорта, связи, радиовещания, телевидения, информатики, земли для обеспечения космической деятельности, земли обороны, безопасности и земли иного специального назначения	Для сельскохозяйственного производства	7.1 Железнодорожный транспорт	требуется	-

1	2	3	4	5	6	7	8	9	10	11	12
191	465	1-9	69:10:0000027:256	16988	Раздел	Земли сельскохозяйственного назначения	Земли промышленности, энергетики, транспорта, связи, радиовещания, телевидения, информатики, земли для обеспечения космической деятельности, земли обороны, безопасности и земли иного специального назначения	Для сельскохозяйственного производства	7.1 Железнодорожный транспорт	требуется	-
192	467	1-10	69:10:0000027:261	4044	Раздел	Земли сельскохозяйственного назначения	Земли промышленности, энергетики, транспорта, связи, радиовещания, телевидения, информатики, земли для обеспечения космической деятельности, земли обороны, безопасности и земли иного специального назначения	Для сельскохозяйственного производства	7.1 Железнодорожный транспорт	требуется	-
193	468	1-3	69:10:0000027	464	Образование из земель, находящихся в государственной или муниципальной собственности	Категория не установлена	Земли промышленности, энергетики, транспорта, связи, радиовещания, телевидения, информатики, земли для обеспечения космической деятельности, земли обороны, безопасности и земли иного специального назначения	-	7.1 Железнодорожный транспорт	требуется	-
194	469	1-15	69:10:0000027	31637	Образование из земель, находящихся в государственной или муниципальной собственности	Категория не установлена	Земли промышленности, энергетики, транспорта, связи, радиовещания, телевидения, информатики, земли для обеспечения космической деятельности, земли обороны, безопасности и земли иного специального назначения	-	7.1 Железнодорожный транспорт	требуется	-
195	470	1-23	1-5	34209	Раздел	Земли сельскохозяйственного назначения	Земли промышленности, энергетики, транспорта, связи, радиовещания, телевидения, информатики, земли для обеспечения космической деятельности, земли обороны, безопасности и земли иного специального назначения	Для сельскохозяйственного производства	7.1 Железнодорожный транспорт	требуется	-
196	471	1-9	69:10:0000027	1856	Образование из земель, находящихся в государственной или муниципальной собственности	Категория не установлена	Земли промышленности, энергетики, транспорта, связи, радиовещания, телевидения, информатики, земли для обеспечения космической деятельности, земли обороны, безопасности и земли иного специального назначения	-	7.1 Железнодорожный транспорт	требуется	-

1	2	3	4	5	6	7	8	9	10	11	12
197	472	1-4	69:10:0000027:261	170	Раздел	Земли сельскохозяйственного назначения	Земли промышленности, энергетики, транспорта, связи, радиовещания, телевидения, информатики, земли для обеспечения космической деятельности, земли обороны, безопасности и земли иного специального назначения	Для сельскохозяйственного производства	7.1 Железнодорожный транспорт	требуется	-
198			69:10:0000027:160 (в составе единого землепользования 69:10:0000027:162)		Раздел	Земли сельскохозяйственного назначения	Земли промышленности, энергетики, транспорта, связи, радиовещания, телевидения, информатики, земли для обеспечения космической деятельности, земли обороны, безопасности и земли иного специального назначения	Для сельскохозяйственного производства	7.1 Железнодорожный транспорт	требуется	-
199	473	1-4	69:10:0000027:256	255	Раздел	Земли сельскохозяйственного назначения	Земли промышленности, энергетики, транспорта, связи, радиовещания, телевидения, информатики, земли для обеспечения космической деятельности, земли обороны, безопасности и земли иного специального назначения	Для сельскохозяйственного производства	7.1 Железнодорожный транспорт	требуется	-
200	476	1-67	69:10:0000027:64(25)	347221	Раздел; Раздел с сохранением земельного участка, раздел которого осуществлен, в измененных границах	Земли сельскохозяйственного назначения	Земли промышленности, энергетики, транспорта, связи, радиовещания, телевидения, информатики, земли для обеспечения космической деятельности, земли обороны, безопасности и земли иного специального назначения	Для сельскохозяйственного производства	7.1 Железнодорожный транспорт	требуется	-
201	478	1-6	69:10:0000026	12125	Образование из земель, находящихся в государственной или муниципальной собственности	Категория не установлена	Земли промышленности, энергетики, транспорта, связи, радиовещания, телевидения, информатики, земли для обеспечения космической деятельности, земли обороны, безопасности и земли иного специального назначения	-	7.1 Железнодорожный транспорт	требуется	-
202	479	1-10	69:10:0000000	47460	Образование из земель, находящихся в государственной или муниципальной собственности	Земли населенных пунктов	-	-	7.1 Железнодорожный транспорт	требуется	-
203	480	1-20	69:10:0000026	108076	Образование из земель, находящихся в государственной или муниципальной собственности	Категория не установлена	Земли промышленности, энергетики, транспорта, связи, радиовещания, телевидения, информатики, земли для обеспечения космической деятельности, земли обороны, безопасности и земли иного специального назначения	-	7.1 Железнодорожный транспорт	требуется	-

1	2	3	4	5	6	7	8	9	10	11	12
204	481	1-12	69:10:0000000	19604	Образование из земель, находящихся в государственной или муниципальной собственности	Категория не установлена	Земли промышленности, энергетики, транспорта, связи, радиовещания, телевидения, информатики, земли для обеспечения космической деятельности, земли обороны, безопасности и земли иного специального назначения	-	7.1 Железнодорожный транспорт	требуется	-
205	482	1-14	69:10:0000026	44517	Образование из земель, находящихся в государственной или муниципальной собственности	Категория не установлена	Земли промышленности, энергетики, транспорта, связи, радиовещания, телевидения, информатики, земли для обеспечения космической деятельности, земли обороны, безопасности и земли иного специального назначения	-	7.1 Железнодорожный транспорт	требуется	-
206	484	1-4	69:10:0241601:387	381	Раздел	Земли населенных пунктов	-	Для жилищного строительства	7.1 Железнодорожный транспорт	требуется	-
207	485	1-3	69:10:0241601:381	70	Раздел	Земли населенных пунктов	-	Для жилищного строительства	7.1 Железнодорожный транспорт	требуется	-
208	488	1-4	69:10:0241801:418	347	Раздел	Земли населенных пунктов	-	Для жилищного строительства	7.1 Железнодорожный транспорт	требуется	-
209	491	1-6	69:10:0241801:447	939	Раздел	Земли населенных пунктов	-	Для жилищного строительства	7.1 Железнодорожный транспорт	требуется	-
210	492	1-4	69:10:0241801:394	617	Раздел	Земли населенных пунктов	-	Для жилищного строительства	7.1 Железнодорожный транспорт	требуется	-
211	493	1-4	69:10:0241801:395	426	Раздел	Земли населенных пунктов	-	Для жилищного строительства	7.1 Железнодорожный транспорт	требуется	-
212	497	1-5	69:10:0241801:396	252	Раздел	Земли населенных пунктов	-	Для жилищного строительства	7.1 Железнодорожный транспорт	требуется	-
213	499	1-5	69:10:0241801:444	315	Раздел	Земли населенных пунктов	-	Для жилищного строительства	7.1 Железнодорожный транспорт	требуется	-
214	513	1-19	69:10:0000025:1991	20895	Раздел	Земли сельскохозяйственного назначения	Земли промышленности, энергетики, транспорта, связи, радиовещания, телевидения, информатики, земли для обеспечения космической деятельно	для сельскохозяйственного производства	7.1 Железнодорожный транспорт	требуется	-
215	519	1-9	69:10:0251601	64	Образование из земель, находящихся в государственной или муниципальной собственности	Категория не установлена	Земли промышленности, энергетики, транспорта, связи, радиовещания, телевидения, информатики, земли для обеспечения космической деятельно	-	7.1 Железнодорожный транспорт	требуется	-
Зона планируемого размещения линейных объектов, подлежащих реконструкции в связи с изменением их местоположения (инфраструктура автомобильного транспорта)											
216	1	1-5	69:10:0000024:1991	276	Раздел	Земли сельскохозяйственного назначения	Земли промышленности, энергетики, транспорта, связи, радиовещания, телевидения, информатики, земли для обеспечения космической деятельности, земли обороны, безопасности и земли иного специального назначения	Для сельскохозяйственного производства	7.2 Автомобильный транспорт	требуется	-

1	2	3	4	5	6	7	8	9	10	11	12
217	2	1-7	69:10:0000024:1246	650	Раздел	Земли сельскохозяйственного назначения	Земли промышленности, энергетики, транспорта, связи, радиовещания, телевидения, информатики, земли для обеспечения космической деятельности, земли обороны, безопасности и земли иного специального назначения	Для сельскохозяйственного производства	7.2 Автомобильный транспорт	требуется	-
218	3	1-11	69:10:0000024:3289	7336	Раздел	Земли сельскохозяйственного назначения	Земли промышленности, энергетики, транспорта, связи, радиовещания, телевидения, информатики, земли для обеспечения космической деятельности, земли обороны, безопасности и земли иного специального назначения	Для ведения садоводства	7.2 Автомобильный транспорт	требуется	-
219	4	1-5	69:10:0000024:1997	204	Раздел	Земли сельскохозяйственного назначения	Земли промышленности, энергетики, транспорта, связи, радиовещания, телевидения, информатики, земли для обеспечения космической деятельности, земли обороны, безопасности и земли иного специального назначения	Для сельскохозяйственного производства	7.2 Автомобильный транспорт	требуется	-
220	5	1-6	69:10:0000024:1394	563	Раздел	Земли сельскохозяйственного назначения	Земли промышленности, энергетики, транспорта, связи, радиовещания, телевидения, информатики, земли для обеспечения космической деятельности, земли обороны, безопасности и земли иного специального назначения	Для сельскохозяйственного производства	7.2 Автомобильный транспорт	требуется	-
221	6	1-8	69:10:0000024:1238	145	Раздел	Земли сельскохозяйственного назначения	Земли промышленности, энергетики, транспорта, связи, радиовещания, телевидения, информатики, земли для обеспечения космической деятельности, земли обороны, безопасности и земли иного специального назначения	Для сельскохозяйственного производства	7.2 Автомобильный транспорт	требуется	-
222	7	1-8	69:10:0000024:1393	757	Раздел	Земли сельскохозяйственного назначения	Земли промышленности, энергетики, транспорта, связи, радиовещания, телевидения, информатики, земли для обеспечения космической деятельности, земли обороны, безопасности и земли иного специального назначения	Для сельскохозяйственного производства	7.2 Автомобильный транспорт	требуется	-
223	8	1-8	69:10:0000024:1238	98	Раздел	Земли сельскохозяйственного назначения	Земли промышленности, энергетики, транспорта, связи, радиовещания, телевидения, информатики, земли для обеспечения космической деятельности, земли обороны, безопасности и земли иного специального назначения	Для сельскохозяйственного производства	7.2 Автомобильный транспорт	требуется	-

1	2	3	4	5	6	7	8	9	10	11	12
224	9	1-3	69:10:0000024:8054	34	Раздел	Земли сельскохозяйственного назначения	Земли промышленности, энергетики, транспорта, связи, радиовещания, телевидения, информатики, земли для обеспечения космической деятельности, земли обороны, безопасности и земли иного специального назначения	Для сельскохозяйственного производства	7.2 Автомобильный транспорт	требуется	-
225	10	1-9	69:10:0000024:1222	1276	Раздел	Земли сельскохозяйственного назначения	Земли промышленности, энергетики, транспорта, связи, радиовещания, телевидения, информатики, земли для обеспечения космической деятельности, земли обороны, безопасности и земли иного специального назначения	Для сельскохозяйственного производства	7.2 Автомобильный транспорт	требуется	-
226	11	1-37	69:10:0000024:1250	33964	Раздел	Земли сельскохозяйственного назначения	Земли промышленности, энергетики, транспорта, связи, радиовещания, телевидения, информатики, земли для обеспечения космической деятельности, земли обороны, безопасности и земли иного специального назначения	Для сельскохозяйственного производства	7.2 Автомобильный транспорт	требуется	-
227	15	1-4	69:10:0000024	30	Образование из земель, находящихся в государственной или муниципальной собственности	Категория не установлена	Земли промышленности, энергетики, транспорта, связи, радиовещания, телевидения, информатики, земли для обеспечения космической деятельности, земли обороны, безопасности и земли иного специального назначения	-	7.2 Автомобильный транспорт	требуется	-
228	17	1-4	69:10:0000024	1	Образование из земель, находящихся в государственной или муниципальной собственности	Категория не установлена	Земли промышленности, энергетики, транспорта, связи, радиовещания, телевидения, информатики, земли для обеспечения космической деятельности, земли обороны, безопасности и земли иного специального назначения	-	7.2 Автомобильный транспорт	требуется	-
229	22	1-4	69:10:0000024:1174	243	Раздел	Земли сельскохозяйственного назначения	Земли промышленности, энергетики, транспорта, связи, радиовещания, телевидения, информатики, земли для обеспечения космической деятельности, земли обороны, безопасности и земли иного специального назначения	Для сельскохозяйственного производства	7.2 Автомобильный транспорт	требуется	-
230	23	1-20	69:10:0000024:1258	42387	Раздел	Земли сельскохозяйственного назначения	Земли промышленности, энергетики, транспорта, связи, радиовещания, телевидения, информатики, земли для обеспечения космической деятельности, земли обороны, безопасности и земли иного специального назначения	Для сельскохозяйственного производства	7.2 Автомобильный транспорт	требуется	-

1	2	3	4	5	6	7	8	9	10	11	12
231	26	1-7	69:10:0000025:3147	1284	Раздел	Земли сельскохозяйственного назначения	Земли промышленности, энергетики, транспорта, связи, радиовещания, телевидения, информатики, земли для обеспечения космической деятельности, земли обороны, безопасности и земли иного специального назначения	Для сельскохозяйственного производства	7.2 Автомобильный транспорт	требуется	-
232	29	1-4	69:10:0000024:1174	279	Раздел	Земли сельскохозяйственного назначения	Земли промышленности, энергетики, транспорта, связи, радиовещания, телевидения, информатики, земли для обеспечения космической деятельности, земли обороны, безопасности и земли иного специального назначения	Для сельскохозяйственного производства	7.2 Автомобильный транспорт	требуется	-
233	30	1-9	69:10:0000024:1259	6847	Раздел	Земли сельскохозяйственного назначения	Земли промышленности, энергетики, транспорта, связи, радиовещания, телевидения, информатики, земли для обеспечения космической деятельности, земли обороны, безопасности и земли иного специального назначения	Для сельскохозяйственного производства	7.2 Автомобильный транспорт	требуется	-
234	34	1-4	69:10:0000024:1237	223	Раздел	Земли сельскохозяйственного назначения	Земли промышленности, энергетики, транспорта, связи, радиовещания, телевидения, информатики, земли для обеспечения космической деятельности, земли обороны, безопасности и земли иного специального назначения	Для сельскозяйственного производства	7.2 Автомобильный транспорт	требуется	-
235	35	1-8	69:10:0000024:1266	17325	Раздел	Земли сельскохозяйственного назначения	Земли промышленности, энергетики, транспорта, связи, радиовещания, телевидения, информатики, земли для обеспечения космической деятельности, земли обороны, безопасности и земли иного специального назначения	Для сельскохозяйственного производства	7.2 Автомобильный транспорт	требуется	-
236	42	1-7	69:10:0000024:1179	237	Раздел	Земли сельскохозяйственного назначения	Земли промышленности, энергетики, транспорта, связи, радиовещания, телевидения, информатики, земли для обеспечения космической деятельности, земли обороны, безопасности и земли иного специального назначения	Для сельскохозяйственного производства	7.2 Автомобильный транспорт	требуется	-
237	43	1-6	69:10:0000024:1264	6956	Раздел	Земли сельскохозяйственного назначения	Земли промышленности, энергетики, транспорта, связи, радиовещания, телевидения, информатики, земли для обеспечения космической деятельности, земли обороны, безопасности и земли иного специального назначения	Для сельскохозяйственного производства	7.2 Автомобильный транспорт	требуется	-

1	2	3	4	5	6	7	8	9	10	11	12
238	45	1-4	69:10:0000024:1452	218	Раздел	Земли сельскохозяйственного назначения	Земли промышленности, энергетики, транспорта, связи, радиовещания, телевидения, информатики, земли для обеспечения космической деятельности, земли обороны, безопасности и земли иного специального назначения	Для сельскохозяйственного производства	7.2 Автомобильный транспорт	требуется	-
239	46	1-13	69:10:0000024:1276	10829	Раздел	Земли сельскохозяйственного назначения	Земли промышленности, энергетики, транспорта, связи, радиовещания, телевидения, информатики, земли для обеспечения космической деятельности, земли обороны, безопасности и земли иного специального назначения	Для сельскохозяйственного производства	7.2 Автомобильный транспорт	требуется	-
240	51	1-4	69:10:0000024:1452	220	Раздел	Земли сельскохозяйственного назначения	Земли промышленности, энергетики, транспорта, связи, радиовещания, телевидения, информатики, земли для обеспечения космической деятельности, земли обороны, безопасности и земли иного специального назначения	Для сельскохозяйственного производства	7.2 Автомобильный транспорт	требуется	-
241	52	1-13	69:10:0000024:1276	12971	Раздел	Земли сельскохозяйственного назначения	Земли промышленности, энергетики, транспорта, связи, радиовещания, телевидения, информатики, земли для обеспечения космической деятельности, земли обороны, безопасности и земли иного специального назначения	Для сельскохозяйственного производства	7.2 Автомобильный транспорт	требуется	-
242			69:10:0000024:7070		Раздел	Земли сельскохозяйственного назначения	Земли промышленности, энергетики, транспорта, связи, радиовещания, телевидения, информатики, земли для обеспечения космической деятельности, земли обороны, безопасности и земли иного специального назначения	Для сельскохозяйственного производства	7.2 Автомобильный транспорт	требуется	-
243	54	1-6	69:10:0000024:1452	340	Раздел	Земли сельскохозяйственного назначения	Земли промышленности, энергетики, транспорта, связи, радиовещания, телевидения, информатики, земли для обеспечения космической деятельности, земли обороны, безопасности и земли иного специального назначения	Для сельскохозяйственного производства	7.2 Автомобильный транспорт	требуется	-
244	56	1-10	69:10:0000024:5730	11815	Раздел	Земли сельскохозяйственного назначения	Земли промышленности, энергетики, транспорта, связи, радиовещания, телевидения, информатики, земли для обеспечения космической деятельности, земли обороны, безопасности и земли иного специального назначения	Для сельскохозяйственного производства	7.2 Автомобильный транспорт	требуется	-

1	2	3	4	5	6	7	8	9	10	11	12
245	57	1-4	69:10:0000024	35	Образование из земель, находящихся в государственной или муниципальной собственности	Категория не установлена	Земли промышленности, энергетики, транспорта, связи, радиовещания, телевидения, информатики, земли для обеспечения космической деятельности, земли обороны, безопасности и земли иного специального назначения	-	7.2 Автомобильный транспорт	требуется	-
246	58	1-3	69:10:0000024:10257	42	Раздел	Земли сельскохозяйственного назначения	Земли промышленности, энергетики, транспорта, связи, радиовещания, телевидения, информатики, земли для обеспечения космической деятельности, земли обороны, безопасности и земли иного специального назначения	Для сельскохозяйственного производства	7.2 Автомобильный транспорт	требуется	-
247	59	1-5	69:10:0000024:2424	103	Раздел	Земли сельскохозяйственного назначения	Земли промышленности, энергетики, транспорта, связи, радиовещания, телевидения, информатики, земли для обеспечения космической деятельности, земли обороны, безопасности и земли иного специального назначения	Для сельскохозяйственного производства	7.2 Автомобильный транспорт	требуется	-
248	60	1-9	69:10:0000024	2986	Образование из земель, находящихся в государственной или муниципальной собственности	Земли населенных пунктов	-	-	12.0.1 Улично-дорожная сеть	требуется	-
249	61	1-3	69:10:0241601:147	63	Раздел	Земли населенных пунктов	-	для ведения личного подсобного хозяйства	12.0.1 Улично-дорожная сеть	требуется	-
250	62	1-14	69:10:0000024:5730	9567	Раздел	Земли сельскохозяйственного назначения	Земли промышленности, энергетики, транспорта, связи, радиовещания, телевидения, информатики, земли для обеспечения космической деятельности, земли обороны, безопасности и земли иного специального назначения	Для сельскохозяйственного производства	7.2 Автомобильный транспорт	требуется	-
251	63	1-7	69:10:0241601:389(1)	536	Раздел	Земли населенных пунктов	-	Для жилищного строительства	12.0.1 Улично-дорожная сеть	требуется	-
252	67	1-21	69:10:0000024:1261	23658	Раздел	Земли сельскохозяйственного назначения	Земли промышленности, энергетики, транспорта, связи, радиовещания, телевидения, информатики, земли для обеспечения космической деятельности, земли обороны, безопасности и земли иного специального назначения	для сельскохозяйственного производства	7.2 Автомобильный транспорт	требуется	-
253	68	1-3	69:10:0241601:385	8	Раздел	Земли населенных пунктов	-	Для жилищного строительства	12.0.1 Улично-дорожная сеть	требуется	-

1	2	3	4	5	6	7	8	9	10	11	12
254	71	1-6	69:10:0000024	35	Образование из земель, находящихся в государственной или муниципальной собственности	Категория не установлена	Земли промышленности, энергетики, транспорта, связи, радиовещания, телевидения, информатики, земли для обеспечения космической деятельности, земли обороны, безопасности и земли иного специального назначения	-	7.2 Автомобильный транспорт	требуется	-
255	72	1-8	69:10:0000024:1271	6977	Раздел	Земли сельскохозяйственного назначения	Земли промышленности, энергетики, транспорта, связи, радиовещания, телевидения, информатики, земли для обеспечения космической деятельности, земли обороны, безопасности и земли иного специального назначения	Для сельскохозяйственного производства	7.2 Автомобильный транспорт	требуется	-
256	75	1-5	69:10:0000024	1013	Образование из земель, находящихся в государственной или муниципальной собственности	Категория не установлена	Земли промышленности, энергетики, транспорта, связи, радиовещания, телевидения, информатики, земли для обеспечения космической деятельности, земли обороны, безопасности и земли иного специального назначения	-	7.2 Автомобильный транспорт	требуется	-
257	76	1-8	69:10:0000024:1288	5963	Раздел	Земли сельскохозяйственного назначения	Земли промышленности, энергетики, транспорта, связи, радиовещания, телевидения, информатики, земли для обеспечения космической деятельности, земли обороны, безопасности и земли иного специального назначения	Для сельскохозяйственного производства	7.2 Автомобильный транспорт	требуется	-
258	79	1-14	69:10:0000024	712	Образование из земель, находящихся в государственной или муниципальной собственности	Категория не установлена	Земли промышленности, энергетики, транспорта, связи, радиовещания, телевидения, информатики, земли для обеспечения космической деятельности, земли обороны, безопасности и земли иного специального назначения	-	7.2 Автомобильный транспорт	требуется	-
259	80	1-5	69:10:0241801:241	270	Раздел	Земли населенных пунктов	-	Для ведения личного подсобного хозяйства	12.0.1 Улично-дорожная сеть	требуется	69:10:0000000:523, Российская Федерация, Тверская область, Калининский муниципальный район, сельское поселение Никулинское, д Раслово
260	81	1-5	69:10:0000024:1289	1527	Раздел	Земли сельскохозяйственного назначения	Земли промышленности, энергетики, транспорта, связи, радиовещания, телевидения, информатики, земли для обеспечения космической деятельности, земли обороны, безопасности и земли иного специального назначения	Для сельскохозяйственного производства	7.2 Автомобильный транспорт	требуется	-

1	2	3	4	5	6	7	8	9	10	11	12
261	88	1-15	69:10:0241801	1557	Образование из земель, находящихся в государственной или муниципальной собственности	Земли населенных пунктов	-	-	12.0.1 Улично-дорожная сеть	требуется	-
262	90	1-4	69:10:0241801:182(2)	4	Раздел	Земли населенных пунктов	-	трубопроводный транспорт	12.0.1 Улично-дорожная сеть	требуется	-
263	91	1-4	69:10:0241801:182(6)	4	Раздел	Земли населенных пунктов	-	трубопроводный транспорт	12.0.1 Улично-дорожная сеть	требуется	-
264	93	1-9	69:10:0241801:443(1)	579	Раздел	Земли населенных пунктов	-	Для жилищного строительства	12.0.1 Улично-дорожная сеть	требуется	-
265	97	1-17	69:10:0241801:443(1)	1046	Раздел	Земли населенных пунктов	-	Для жилищного строительства	12.0.1 Улично-дорожная сеть	требуется	-
266	98	1-3	69:10:0241801:401	26	Раздел	Земли населенных пунктов	-	Для жилищного строительства	12.0.1 Улично-дорожная сеть	требуется	-
267	99	1-4	69:10:0241801:403	58	Раздел	Земли населенных пунктов	-	Для жилищного строительства	12.0.1 Улично-дорожная сеть	требуется	-
268	100	1-10	69:10:0241801	549	Образование из земель, находящихся в государственной или муниципальной собственности	Земли населенных пунктов	-	-	12.0.1 Улично-дорожная сеть	требуется	-
269	101	1-8	69:10:0000024:7638	3057	Раздел	Земли сельскохозяйственного назначения	Земли промышленности, энергетики, транспорта, связи, радиовещания, телевидения, информатики, земли для обеспечения космической деятельности, земли обороны, безопасности и земли иного специального назначения	для сельскохозяйственного производства	7.2 Автомобильный транспорт	требуется	-
270	102	1-4	69:10:0000024:1982	24	Раздел	Земли сельскохозяйственного назначения	Земли промышленности, энергетики, транспорта, связи, радиовещания, телевидения, информатики, земли для обеспечения космической деятельности, земли обороны, безопасности и земли иного специального назначения	Для сельскохозяйственного производства	7.2 Автомобильный транспорт	требуется	-
271	103	1-6	69:10:0000024:1982	1454	Раздел	Земли сельскохозяйственного назначения	Земли промышленности, энергетики, транспорта, связи, радиовещания, телевидения, информатики, земли для обеспечения космической деятельности, земли обороны, безопасности и земли иного специального назначения	Для сельскохозяйственного производства	7.2 Автомобильный транспорт	требуется	-
272	104	1-6	69:10:0000024:7777	1922	Раздел	Земли сельскохозяйственного назначения	Земли промышленности, энергетики, транспорта, связи, радиовещания, телевидения, информатики, земли для обеспечения космической деятельности, земли обороны, безопасности и земли иного специального назначения	для сельскохозяйственного производства	7.2 Автомобильный транспорт	требуется	69:10:0000024:10943, Российская Федерация, Тверская область, Калининский муниципальный район, сельское поселение Никулинское

1	2	3	4	5	6	7	8	9	10	11	12
273	107	1-8	69:10:0000024:660	4475	Раздел	Земли сельскохозяйственного назначения	Земли промышленности, энергетики, транспорта, связи, радиовещания, телевидения, информатики, земли для обеспечения космической деятельности, земли обороны, безопасности и земли иного специального назначения	Для сельскохозяйственного производства	7.2 Автомобильный транспорт	требуется	69:10:0000024:10943, Российская Федерация, Тверская область, Калининский муниципальный район, сельское поселение Никулинское
274	109	1-4	69:10:0000024:661	609	Раздел	Земли сельскохозяйственного назначения	Земли промышленности, энергетики, транспорта, связи, радиовещания, телевидения, информатики, земли для обеспечения космической деятельности, земли обороны, безопасности и земли иного специального назначения	Для сельскохозяйственного производства	7.2 Автомобильный транспорт	требуется	-
275	114	1-8	69:10:0000024:659	5108	Раздел	Земли сельскохозяйственного назначения	Земли промышленности, энергетики, транспорта, связи, радиовещания, телевидения, информатики, земли для обеспечения космической деятельности, земли обороны, безопасности и земли иного специального назначения	Для сельскохозяйственного производства	7.2 Автомобильный транспорт	требуется	-
276	115	1-8	69:10:0000024:658	6211	Раздел	Земли сельскохозяйственного назначения	Земли промышленности, энергетики, транспорта, связи, радиовещания, телевидения, информатики, земли для обеспечения космической деятельности, земли обороны, безопасности и земли иного специального назначения	Для сельскохозяйственного производства	7.2 Автомобильный транспорт	требуется	-
277	116	1-18	69:10:0000024:657	14434	Раздел	Земли сельскохозяйственного назначения	Земли промышленности, энергетики, транспорта, связи, радиовещания, телевидения, информатики, земли для обеспечения космической деятельности, земли обороны, безопасности и земли иного специального назначения	Для сельскохозяйственного производства	7.2 Автомобильный транспорт	требуется	-
278	119	1-9	69:10:0000024	24	Образование из земель, находящихся в государственной или муниципальной собственности	Категория не установлена	Земли промышленности, энергетики, транспорта, связи, радиовещания, телевидения, информатики, земли для обеспечения космической деятельности, земли обороны, безопасности и земли иного специального назначения	-	7.2 Автомобильный транспорт	требуется	-
279	120	1-7	69:10:0000024:2395	394	Раздел	Земли сельскохозяйственного назначения	Земли промышленности, энергетики, транспорта, связи, радиовещания, телевидения, информатики, земли для обеспечения космической деятельности, земли обороны, безопасности и земли иного специального назначения	Для сельскохозяйственного производства	7.2 Автомобильный транспорт	требуется	-

1	2	3	4	5	6	7	8	9	10	11	12
280	121	1-4	69:10:0000024	12	Образование из земель, находящихся в государственной или муниципальной собственности	Категория не установлена	Земли промышленности, энергетики, транспорта, связи, радиовещания, телевидения, информатики, земли для обеспечения космической деятельности, земли обороны, безопасности и земли иного специального назначения	-	7.2 Автомобильный транспорт	требуется	-
281	122	1-8	69:10:0000024:1945	567	Раздел	Земли сельскохозяйственного назначения	Земли промышленности, энергетики, транспорта, связи, радиовещания, телевидения, информатики, земли для обеспечения космической деятельности, земли обороны, безопасности и земли иного специального назначения	Для сельскохозяйственного производства	7.2 Автомобильный транспорт	требуется	-
282	123	1-25	69:10:0000024	350	Образование из земель, находящихся в государственной или муниципальной собственности	Категория не установлена	Земли промышленности, энергетики, транспорта, связи, радиовещания, телевидения, информатики, земли для обеспечения космической деятельности, земли обороны, безопасности и земли иного специального назначения	-	7.2 Автомобильный транспорт	требуется	-
283	124	1-5	69:10:0000024:1033	291	Раздел	Земли сельскохозяйственного назначения	Земли промышленности, энергетики, транспорта, связи, радиовещания, телевидения, информатики, земли для обеспечения космической деятельности, земли обороны, безопасности и земли иного специального назначения	Для сельскохозяйственного производства	7.2 Автомобильный транспорт	требуется	-
284			69:10:0000024:1559		Раздел; Раздел с сохранением земельного участка, раздел которого осуществлен, в измененных границах	Земли промышленности, энергетики, транспорта, связи, радиовещания, телевидения, информатики, земли для обеспечения космической деятельности, земли обороны, безопасности и земли иного специального назначения	-	Для отвода региональной автомобильной дороги общего пользования "Тверь-Лотошино-Шаховская-Уваровка	7.2 Автомобильный транспорт	требуется	-
285	125	1-9	69:10:0000024:1033	692	Раздел	Земли сельскохозяйственного назначения	Земли промышленности, энергетики, транспорта, связи, радиовещания, телевидения, информатики, земли для обеспечения космической деятельности, земли обороны, безопасности и земли иного специального назначения	Для сельскохозяйственного производства	7.2 Автомобильный транспорт	требуется	-
286	126	1-3	69:10:0000024	13	Образование из земель, находящихся в государственной или муниципальной собственности	Земли населенных пунктов	Земли населенных пунктов	-	12.0.1 Улично-дорожная сеть	требуется	-

1	2	3	4	5	6	7	8	9	10	11	12
287	127	1-7	69:10:0000024:7514	561	Раздел	Земли сельскохозяйственного назначения	Земли промышленности, энергетики, транспорта, связи, радиовещания, телевидения, информатики, земли для обеспечения космической деятельности, земли обороны, безопасности и земли иного специального назначения	для сельскохозяйственного производства	7.2 Автомобильный транспорт	требуется	-
288	128	1-4	69:10:0000024:7778(2)	35	Раздел	Земли сельскохозяйственного назначения	Земли промышленности, энергетики, транспорта, связи, радиовещания, телевидения, информатики, земли для обеспечения космической деятельности, земли обороны, безопасности и земли иного специального назначения	для сельскохозяйственного производства	7.2 Автомобильный транспорт	требуется	-
289	129	1-13	69:10:0000024:657	898	Раздел	Земли сельскохозяйственного назначения	Земли промышленности, энергетики, транспорта, связи, радиовещания, телевидения, информатики, земли для обеспечения космической деятельности, земли обороны, безопасности и земли иного специального назначения	Для сельскохозяйственного производства	7.2 Автомобильный транспорт	требуется	-
290			69:10:0000024:1559		Раздел; Раздел с сохранением земельного участка, раздел которого осуществлен, в измененных границах	Земли промышленности, энергетики, транспорта, связи, радиовещания, телевидения, информатики, земли для обеспечения космической деятельности, земли обороны, безопасности и земли иного специального назначения	-	Для отвода региональной автомобильной дороги общего пользования "Тверь-Лотошино-Шаховская-Уваровка	7.2 Автомобильный транспорт	требуется	-
291	130	1-12	69:10:0000024:657	1335	Раздел	Земли сельскохозяйственного назначения	Земли промышленности, энергетики, транспорта, связи, радиовещания, телевидения, информатики, земли для обеспечения космической деятельности, земли обороны, безопасности и земли иного специального назначения	Для сельскохозяйственного производства	7.2 Автомобильный транспорт	требуется	-
292	132	1-7	69:10:0000024	2531	Образование из земель, находящихся в государственной или муниципальной собственности	Категория не установлена	Земли промышленности, энергетики, транспорта, связи, радиовещания, телевидения, информатики, земли для обеспечения космической деятельности, земли обороны, безопасности и земли иного специального назначения	-	7.2 Автомобильный транспорт	требуется	-
293	133	1-15	69:10:0000000:563	726	Раздел	Земли населенных пунктов	-	под автомобильную дорогу	12.0.1 Улично-дорожная сеть	требуется	69:10:0241601:152, Российская Федерация, Тверская область, Калининский муниципальный район, с/п Никулинское, д Курово

1	2	3	4	5	6	7	8	9	10	11	12
294	135	1-3	69:10:0000024:2395	131	Раздел	Земли сельскохозяйственного назначения	Земли промышленности, энергетики, транспорта, связи, радиовещания, телевидения, информатики, земли для обеспечения космической деятельности, земли обороны, безопасности и земли иного специального назначения	Для сельскохозяйственного производства	7.2 Автомобильный транспорт	требуется	-
295	136	1-4	69:10:0241901	32	Образование из земель, находящихся в государственной или муниципальной собственности	Земли населенных пунктов	-	-	12.0.1 Улично-дорожная сеть	требуется	-
296	137	1-3	69:10:0241901	2	Образование из земель, находящихся в государственной или муниципальной собственности	Земли населенных пунктов	-	-	12.0.1 Улично-дорожная сеть	требуется	-
297	138	1-6	69:10:0000024:658	163	Раздел	Земли сельскохозяйственного назначения	Земли промышленности, энергетики, транспорта, связи, радиовещания, телевидения, информатики, земли для обеспечения космической деятельности, земли обороны, безопасности и земли иного специального назначения	Для сельскохозяйственного производства	7.2 Автомобильный транспорт	требуется	-
298			69:10:0000024:1559		Раздел; Раздел с сохранением земельного участка, раздел которого осуществлен, в измененных границах	Земли промышленности, энергетики, транспорта, связи, радиовещания, телевидения, информатики, земли для обеспечения космической деятельности, земли обороны, безопасности и земли иного специального назначения	-	Для отвода региональной автомобильной дороги общего пользования "Тверь-Лотошино-Шаховская-Уваровка	7.2 Автомобильный транспорт	требуется	-
299	139	1-8	69:10:0000024:661	1379	Раздел	Земли сельскохозяйственного назначения	Земли промышленности, энергетики, транспорта, связи, радиовещания, телевидения, информатики, земли для обеспечения космической деятельности, земли обороны, безопасности и земли иного специального назначения	Для сельскохозяйственного производства	7.2 Автомобильный транспорт	требуется	-
300	140	1-9	69:10:0000024	2552	Образование из земель, находящихся в государственной или муниципальной собственности	Категория не установлена	Земли промышленности, энергетики, транспорта, связи, радиовещания, телевидения, информатики, земли для обеспечения космической деятельности, земли обороны, безопасности и земли иного специального назначения	-	7.2 Автомобильный транспорт	требуется	-

1	2	3	4	5	6	7	8	9	10	11	12
301	141	1-5	69:10:0000024:662	1507	Раздел	Земли сельскохозяйственного назначения	Земли промышленности, энергетики, транспорта, связи, радиовещания, телевидения, информатики, земли для обеспечения космической деятельности, земли обороны, безопасности и земли иного специального назначения	Для сельскохозяйственного производства	7.2 Автомобильный транспорт	требуется	-
302	142	1-4	69:10:0000024:663	43	Раздел	Земли сельскохозяйственного назначения	Земли промышленности, энергетики, транспорта, связи, радиовещания, телевидения, информатики, земли для обеспечения космической деятельности, земли обороны, безопасности и земли иного специального назначения	Для сельскохозяйственного производства	7.2 Автомобильный транспорт	требуется	-
303	144	1-5	69:10:0000024:4096	453	Раздел	Земли сельскохозяйственного назначения	Земли промышленности, энергетики, транспорта, связи, радиовещания, телевидения, информатики, земли для обеспечения космической деятельности, земли обороны, безопасности и земли иного специального назначения	для сельскохозяйственного производства	7.2 Автомобильный транспорт	требуется	-
304	145	1-16	69:10:0000024:1048	2704	Раздел	Земли сельскохозяйственного назначения	Земли промышленности, энергетики, транспорта, связи, радиовещания, телевидения, информатики, земли для обеспечения космической деятельности, земли обороны, безопасности и земли иного специального назначения	Для сельскохозяйственного производства	7.2 Автомобильный транспорт	требуется	-
305	146	1-7	69:10:0000024	1683	Образование из земель, находящихся в государственной или муниципальной собственности	Категория не установлена	Земли промышленности, энергетики, транспорта, связи, радиовещания, телевидения, информатики, земли для обеспечения космической деятельности, земли обороны, безопасности и земли иного специального назначения	-	7.2 Автомобильный транспорт	требуется	-
306	147	1-5	69:10:0000024:660	221	Раздел	Земли сельскохозяйственного назначения	Земли промышленности, энергетики, транспорта, связи, радиовещания, телевидения, информатики, земли для обеспечения космической деятельности, земли обороны, безопасности и земли иного специального назначения	Для сельскохозяйственного производства	7.2 Автомобильный транспорт	требуется	-

1	2	3	4	5	6	7	8	9	10	11	12
307			69:10:0000024:1559		Раздел; Раздел с сохранением земельного участка, раздел которого осуществлен, в измененных границах	Земли промышленности, энергетики, транспорта, связи, радиовещания, телевидения, информатики, земли для обеспечения космической деятельности, земли обороны, безопасности и земли иного специального назначения	-	Для отвода региональной автомобильной дороги общего пользования "Тверь-Лотошино-Шаховская-Уваровка	7.2 Автомобильный транспорт	требуется	-
308	148	1-3	69:10:0000024:660	17	Раздел	Земли сельскохозяйственного назначения	Земли промышленности, энергетики, транспорта, связи, радиовещания, телевидения, информатики, земли для обеспечения космической деятельности, земли обороны, безопасности и земли иного специального назначения	Для сельскохозяйственного производства	7.2 Автомобильный транспорт	требуется	-
309	149	1-5	69:10:0000024:661	519	Раздел	Земли сельскохозяйственного назначения	Земли промышленности, энергетики, транспорта, связи, радиовещания, телевидения, информатики, земли для обеспечения космической деятельности, земли обороны, безопасности и земли иного специального назначения	Для сельскохозяйственного производства	7.2 Автомобильный транспорт	требуется	-
310			69:10:0000024:1559		Раздел; Раздел с сохранением земельного участка, раздел которого осуществлен, в измененных границах	Земли промышленности, энергетики, транспорта, связи, радиовещания, телевидения, информатики, земли для обеспечения космической деятельности, земли обороны, безопасности и земли иного специального назначения	-	Для отвода региональной автомобильной дороги общего пользования "Тверь-Лотошино-Шаховская-Уваровка	7.2 Автомобильный транспорт	требуется	-
311	189	1-5	69:10:0000024	93	Образование из земель, находящихся в государственной или муниципальной собственности	Категория не установлена	Земли промышленности, энергетики, транспорта, связи, радиовещания, телевидения, информатики, земли для обеспечения космической деятельности, земли обороны, безопасности и земли иного специального назначения	-	7.2 Автомобильный транспорт	требуется	-
312	190	1-11	69:10:0000000	1359	Образование из земель, находящихся в государственной или муниципальной собственности	Категория не установлена	Земли промышленности, энергетики, транспорта, связи, радиовещания, телевидения, информатики, земли для обеспечения космической деятельности, земли обороны, безопасности и земли иного специального назначения	-	7.2 Автомобильный транспорт	требуется	-

1	2	3	4	5	6	7	8	9	10	11	12
313	191	1-5	69:10:0000025:4086	717	Раздел	Земли сельскохозяйственного назначения	Земли промышленности, энергетики, транспорта, связи, радиовещания, телевидения, информатики, земли для обеспечения космической деятельности, земли обороны, безопасности и земли иного специального назначения	Для сельскохозяйственного производства	7.2 Автомобильный транспорт	требуется	-
314	192	1-4	69:10:0000024:1934	363	Раздел	Земли сельскохозяйственного назначения	Земли промышленности, энергетики, транспорта, связи, радиовещания, телевидения, информатики, земли для обеспечения космической деятельности, земли обороны, безопасности и земли иного специального назначения	Для сельскохозяйственного производства	7.2 Автомобильный транспорт	требуется	-
315	193	1-9	69:10:0000025:3118	5963	Раздел	Земли сельскохозяйственного назначения	Земли промышленности, энергетики, транспорта, связи, радиовещания, телевидения, информатики, земли для обеспечения космической деятельности, земли обороны, безопасности и земли иного специального назначения	Для сельскохозяйственного производства	7.2 Автомобильный транспорт	требуется	-
316	194	1-5	69:10:0000030:811	2535	Раздел	Земли сельскохозяйственного назначения	Земли промышленности, энергетики, транспорта, связи, радиовещания, телевидения, информатики, земли для обеспечения космической деятельности, земли обороны, безопасности и земли иного специального назначения	скотоводство	7.2 Автомобильный транспорт	требуется	-
317	197	1-4	69:10:0000024:2411	311	Раздел	Земли сельскохозяйственного назначения	Земли промышленности, энергетики, транспорта, связи, радиовещания, телевидения, информатики, земли для обеспечения космической деятельности, земли обороны, безопасности и земли иного специального назначения	Для сельскохозяйственного производства	7.2 Автомобильный транспорт	требуется	-
318	204	1-5	69:10:0000024:1939	115	Раздел	Земли сельскохозяйственного назначения	Земли промышленности, энергетики, транспорта, связи, радиовещания, телевидения, информатики, земли для обеспечения космической деятельности, земли обороны, безопасности и земли иного специального назначения	Для сельскохозяйственного производства	7.2 Автомобильный транспорт	требуется	-
319	205	1-4	69:10:0000024:9133	120	Раздел	Земли сельскохозяйственного назначения	Земли промышленности, энергетики, транспорта, связи, радиовещания, телевидения, информатики, земли для обеспечения космической деятельности, земли обороны, безопасности и земли иного специального назначения	Для сельскохозяйственного производства	7.2 Автомобильный транспорт	требуется	-

1	2	3	4	5	6	7	8	9	10	11	12
320	206	1-4	69:10:0000024:9133	56	Раздел	Земли сельскохозяйственного назначения	Земли промышленности, энергетики, транспорта, связи, радиовещания, телевидения, информатики, земли для обеспечения космической деятельности, земли обороны, безопасности и земли иного специального назначения	Для сельскохозяйственного производства	7.2 Автомобильный транспорт	требуется	-
321	207	1-10	69:10:0000024:2409	1184	Раздел	Земли сельскохозяйственного назначения	Земли промышленности, энергетики, транспорта, связи, радиовещания, телевидения, информатики, земли для обеспечения космической деятельности, земли обороны, безопасности и земли иного специального назначения	Для сельскохозяйственного производства	7.2 Автомобильный транспорт	требуется	-
322	209	1-4	69:10:0000024	6	Образование из земель, находящихся в государственной или муниципальной собственности	Категория не установлена	Земли промышленности, энергетики, транспорта, связи, радиовещания, телевидения, информатики, земли для обеспечения космической деятельности, земли обороны, безопасности и земли иного специального назначения	-	7.2 Автомобильный транспорт	требуется	-
323	210	1-5	69:10:0000024:688	300	Раздел	Земли сельскохозяйственного назначения	Земли промышленности, энергетики, транспорта, связи, радиовещания, телевидения, информатики, земли для обеспечения космической деятельности, земли обороны, безопасности и земли иного специального назначения	для ведения личного подсобного хозяйства	7.2 Автомобильный транспорт	требуется	-
324	211	1-6	69:10:0000024	188	Образование из земель, находящихся в государственной или муниципальной собственности	Категория не установлена	Земли промышленности, энергетики, транспорта, связи, радиовещания, телевидения, информатики, земли для обеспечения космической деятельности, земли обороны, безопасности и земли иного специального назначения	-	7.2 Автомобильный транспорт	требуется	-
325	215	1-4	69:10:0000000	15	Образование из земель, находящихся в государственной или муниципальной собственности	Категория не установлена	Земли промышленности, энергетики, транспорта, связи, радиовещания, телевидения, информатики, земли для обеспечения космической деятельности, земли обороны, безопасности и земли иного специального назначения	-	7.2 Автомобильный транспорт	требуется	-
326	217	1-6	69:10:0000000	782	Образование из земель, находящихся в государственной или муниципальной собственности	Категория не установлена	Земли промышленности, энергетики, транспорта, связи, радиовещания, телевидения, информатики, земли для обеспечения космической деятельности, земли обороны, безопасности и земли иного специального назначения	-	7.2 Автомобильный транспорт	требуется	-

1	2	3	4	5	6	7	8	9	10	11	12
327	219	1-4	69:10:0000024	691	Образование из земель, находящихся в государственной или муниципальной собственности	Категория не установлена	Земли промышленности, энергетики, транспорта, связи, радиовещания, телевидения, информатики, земли для обеспечения космической деятельности, земли обороны, безопасности и земли иного специального назначения	-	7.2 Автомобильный транспорт	требуется	-
328	220	1-3	69:10:0000024	85	Образование из земель, находящихся в государственной или муниципальной собственности	Категория не установлена	Земли промышленности, энергетики, транспорта, связи, радиовещания, телевидения, информатики, земли для обеспечения космической деятельности, земли обороны, безопасности и земли иного специального назначения	-	7.2 Автомобильный транспорт	требуется	-
329	221	1-9	69:10:0000024	735	Образование из земель, находящихся в государственной или муниципальной собственности	Категория не установлена	Земли промышленности, энергетики, транспорта, связи, радиовещания, телевидения, информатики, земли для обеспечения космической деятельности, земли обороны, безопасности и земли иного специального назначения	-	7.2 Автомобильный транспорт	требуется	-
330	222	1-5	69:10:0000024	354	Образование из земель, находящихся в государственной или муниципальной собственности	Категория не установлена	Земли промышленности, энергетики, транспорта, связи, радиовещания, телевидения, информатики, земли для обеспечения космической деятельности, земли обороны, безопасности и земли иного специального назначения	-	7.2 Автомобильный транспорт	требуется	-
331	224	1-6	69:10:0000030:40	101	Раздел	Земли населенных пунктов	-	Для жилищного строительства	12.0.1 Улично-дорожная сеть	требуется	-
332	251	1-30	69:10:0000025	5879	Образование из земель, находящихся в государственной или муниципальной собственности	Категория не установлена	Земли промышленности, энергетики, транспорта, связи, радиовещания, телевидения, информатики, земли для обеспечения космической деятельности, земли обороны, безопасности и земли иного специального назначения	-	7.2 Автомобильный транспорт	требуется	-
333	252	1-8	69:10:0000000:563	356	Раздел	Земли населенных пунктов	-	под автомобильную дорогу	12.0.1 Улично-дорожная сеть	требуется	69:10:0241601:152, Российская Федерация, Тверская область, Калининский муниципальный район, с/п Никулинское, д Курово
334	253	1-6	69:10:0000000:563	597	Раздел	Земли населенных пунктов	-	под автомобильную дорогу	12.0.1 Улично-дорожная сеть	требуется	69:10:0241601:152, Российская Федерация, Тверская область, Калининский муниципальный район, с/п Никулинское, д Курово
335	254	1-5	69:10:0000025:1555	53	Раздел	Земли населенных пунктов	-	малоэтажная жилая застройка	12.0.1 Улично-дорожная сеть	требуется	-
336	257	1-5	69:10:0000025:1212	289	Раздел	Земли населенных пунктов	-	Для жилищного строительства	12.0.1 Улично-дорожная сеть	требуется	-
337	264	1-6	69:10:0000025:1213	211	Раздел	Земли населенных пунктов	-	Для жилищного строительства	12.0.1 Улично-дорожная сеть	требуется	-

1	2	3	4	5	6	7	8	9	10	11	12
338	265	1-5	69:10:0000025:871	49	Раздел	Земли населенных пунктов	-	Для жилищного строительства	12.0.1 Улично-дорожная сеть	требуется	-
339	267	1-4	69:10:0000025:871	17	Раздел	Земли населенных пунктов	-	Для жилищного строительства	12.0.1 Улично-дорожная сеть	требуется	-
340	268	1-6	69:10:0000025:5616	570	Раздел	Земли населенных пунктов	-	для ведения личного подсобного хозяйства	12.0.1 Улично-дорожная сеть	требуется	-
341	273	1-6	69:10:0000025:3861	688	Раздел	Земли населенных пунктов	-	для индивидуального жилищного строительства	12.0.1 Улично-дорожная сеть	требуется	-
342	274	1-4	69:10:0241801:437	610	Раздел	Земли населенных пунктов	-	Для жилищного строительства	12.0.1 Улично-дорожная сеть	требуется	-
343	275	1-41	69:10:0000024:1559	27679	Раздел	Земли промышленности, энергетики, транспорта, связи, радиовещания, телевидения, информатики, земли для обеспечения космической деятельно	-	Для отвода региональной автомобильной дороги общего пользования "Тверь-Лотошино-Шаховская-Уваровка	7.2 Автомобильный транспорт	требуется	-
344	276	1-10	69:10:0000025:1977	4877	Раздел	Земли сельскохозяйственного назначения	Земли промышленности, энергетики, транспорта, связи, радиовещания, телевидения, информатики, земли для обеспечения космической деятельности, земли обороны, безопасности и земли иного специального назначения	для сельскохозяйственного производства	7.2 Автомобильный транспорт	требуется	-
345	280	1-4	69:10:0000025	43	Образование из земель, находящихся в государственной или муниципальной собственности	Категория не установлена	Земли промышленности, энергетики, транспорта, связи, радиовещания, телевидения, информатики, земли для обеспечения космической деятельности, земли обороны, безопасности и земли иного специального назначения	-	7.2 Автомобильный транспорт	требуется	-
346	281	1-5	69:10:0000025:1642	352	Раздел	Земли населенных пунктов	-	Для жилищного строительства	12.0.1 Улично-дорожная сеть	требуется	-
347	282	1-6	69:10:0000025:3336	1166	Раздел	Земли населенных пунктов	-	для жилищного строительства	12.0.1 Улично-дорожная сеть	требуется	-
348	283	1-52	69:10:0000000	11717	Образование из земель, находящихся в государственной или муниципальной собственности	Земли населенных пунктов	-	-	12.0.1 Улично-дорожная сеть	требуется	69:10:0000000:450, Российская Федерация, Тверская область, Калининский муниципальный район, сельское поселение Бурашевское, д Синцово
349	285	1-23	69:10:0000025:7259	4653	Раздел	Земли населенных пунктов	-	Для индивидуального жилищного строительства	12.0.1 Улично-дорожная сеть	требуется	-
350	286	1-7	69:10:0000024:2396	497	Раздел	Земли промышленности, энергетики, транспорта, связи, радиовещания, телевидения, информатики, земли для обеспечения космической деятельно	-	автомобильный транспорт	7.2 Автомобильный транспорт	требуется	-
351	287	1-3	69:10:0000025:3726	20	Раздел	Земли населенных пунктов	-	для индивидуального жилищного строительства	12.0.1 Улично-дорожная сеть	требуется	-

1	2	3	4	5	6	7	8	9	10	11	12
352	288	1-14	69:10:0000024:2398	4232	Раздел	Земли промышленности, энергетики, транспорта, связи, радиовещания, телевидения, информатики, земли для обеспечения космической деятельно	-	Автомобильный транспорт	7.2 Автомобильный транспорт	требуется	-
353	289	1-4	69:10:0000025:3712	833	Раздел	Земли населенных пунктов	-	для индивидуального жилищного строительства	12.0.1 Улично-дорожная сеть	требуется	-
354	290	1-4	69:10:0000025:3711	275	Раздел	Земли населенных пунктов	-	для индивидуального жилищного строительства	12.0.1 Улично-дорожная сеть	требуется	-
355	291	1-7	69:10:0000025:6716	1267	Раздел	Земли населенных пунктов	-	для индивидуального жилищного строительства	12.0.1 Улично-дорожная сеть	требуется	-
356	293	1-5	69:10:0241901:107	26	Раздел	Земли населенных пунктов	-	под автомобильную дорогу	12.0.1 Улично-дорожная сеть	требуется	69:10:0241901:102, Тверская область, р-н Калининский, с/п Никулинское, д Напрудное
357	294	1-8	69:10:0000025:1652	510	Раздел	Земли населенных пунктов	-	Для индивидуального жилищного строительства	12.0.1 Улично-дорожная сеть	требуется	69:10:0000000:450, Российская Федерация, Тверская область, Калининский муниципальный район, сельское поселение Бурашевское, д Синцово
358	295	1-6	69:10:0000025:6667	2725	Раздел	Земли населенных пунктов	-	для индивидуального жилищного строительства	12.0.1 Улично-дорожная сеть	требуется	69:10:0000000:450, Российская Федерация, Тверская область, Калининский муниципальный район, сельское поселение Бурашевское, д Синцово
359	296	1-8	69:10:0241901:82	229	Раздел	Земли населенных пунктов	-	Под автомобильные дороги общего пользования	12.0.1 Улично-дорожная сеть	требуется	69:10:0000000:450, Российская Федерация, Тверская область, Калининский муниципальный район, сельское поселение Бурашевское, д Синцово
360	298	1-5	69:10:0000025:1653	265	Раздел	Земли населенных пунктов	-	Для жилищного строительства	12.0.1 Улично-дорожная сеть	требуется	69:10:0000000:450, Российская Федерация, Тверская область, Калининский муниципальный район, сельское поселение Бурашевское, д Синцово
361	299	1-6	69:10:0251701:4	137	Раздел	Земли населенных пунктов	-	Для ведения личного подсобного хозяйства и индивидуального жилищного строительства	12.0.1 Улично-дорожная сеть	требуется	

1	2	3	4	5	6	7	8	9	10	11	12
362	300	1-17	69:10:0000025	1703	Образование из земель, находящихся в государственной или муниципальной собственности	Категория не установлена	Земли промышленности, энергетики, транспорта, связи, радиовещания, телевидения, информатики, земли для обеспечения космической деятельности, земли обороны, безопасности и земли иного специального назначения	-	7.2 Автомобильный транспорт	требуется	69:10:0000000:450, Российская Федерация, Тверская область, Калининский муниципальный район, сельское поселение Бурашевское, д Синцово
363	301	1-4	69:10:0000025:4148	315	Раздел	Земли сельскохозяйственного назначения	Земли промышленности, энергетики, транспорта, связи, радиовещания, телевидения, информатики, земли для обеспечения космической деятельности, земли обороны, безопасности и земли иного специального назначения	Для сельскохозяйственного производства	7.2 Автомобильный транспорт	требуется	69:10:0000000:450, Российская Федерация, Тверская область, Калининский муниципальный район, сельское поселение Бурашевское, д Синцово
364	302	1-4	69:10:0000025:1648	385	Раздел	Земли населенных пунктов	-	Для жилищного строительства	12.0.1 Улично-дорожная сеть	требуется	69:10:0000000:450, Российская Федерация, Тверская область, Калининский муниципальный район, сельское поселение Бурашевское, д Синцово
365	303	1-4	69:10:0251701:155	120	Раздел	Земли населенных пунктов	-	Для строительства и обслуживания магазина	12.0.1 Улично-дорожная сеть	требуется	69:10:0251701:188, Российская Федерация, Тверская область, Калининский муниципальный район, сельское поселение Бурашевское, д. Обухово, д. 8А
366	304	1-9	69:10:0000025:1257	1031	Раздел	Земли сельскохозяйственного назначения	Земли промышленности, энергетики, транспорта, связи, радиовещания, телевидения, информатики, земли для обеспечения космической деятельности, земли обороны, безопасности и земли иного специального назначения	Для сельскохозяйственного производства	7.2 Автомобильный транспорт	требуется	-
367	306	1-29	69:10:0251701:185	4348	Раздел; Раздел с сохранением земельного участка, раздел которого осуществлен, в измененных границах	Земли населенных пунктов	-	Для ведения личного подсобного хозяйства	12.0.1 Улично-дорожная сеть	требуется	-
368	307	1-5	69:10:0251701:313	402	Раздел	Земли населенных пунктов	-	для ведения личного подсобного хозяйства	12.0.1 Улично-дорожная сеть	требуется	69:10:0251701:320, Российская Федерация, Тверская область, Калининский муниципальный район, сельское поселение Бурашевское, д. Обухово, д. 1Б

1	2	3	4	5	6	7	8	9	10	11	12
369			69:10:0251701:185		Раздел; Раздел с сохранением земельного участка, раздел которого осуществлен, в измененных границах	Земли населенных пунктов	-	Для ведения личного подсобного хозяйства	12.0.1 Улично-дорожная сеть	требуется	-
370	309	1-4	69:10:0251701	27	Образование из земель, находящихся в государственной или муниципальной собственности	Земли населенных пунктов	-	-	12.0.1 Улично-дорожная сеть	требуется	-
371	312	1-7	69:10:0251701:11	744	Раздел	Земли населенных пунктов	-	Для ведения личного подсобного хозяйства и индивидуального жилищного строительства	12.0.1 Улично-дорожная сеть	требуется	-
372	313	1-16	69:10:0000025	986	Образование из земель, находящихся в государственной или муниципальной собственности	Категория не установлена	Земли промышленности, энергетики, транспорта, связи, радиовещания, телевидения, информатики, земли для обеспечения космической деятельности, земли обороны, безопасности и земли иного специального назначения	-	7.2 Автомобильный транспорт	требуется	-
373	314	1-5	69:10:0000025:4149	582	Раздел	Земли сельскохозяйственного назначения	Земли промышленности, энергетики, транспорта, связи, радиовещания, телевидения, информатики, земли для обеспечения космической деятельности, земли обороны, безопасности и земли иного специального назначения	Для сельскохозяйственного производства	7.2 Автомобильный транспорт	требуется	-
374	315	1-5	69:10:0000025:4150	253	Раздел	Земли сельскохозяйственного назначения	Земли промышленности, энергетики, транспорта, связи, радиовещания, телевидения, информатики, земли для обеспечения космической деятельности, земли обороны, безопасности и земли иного специального назначения	Для сельскохозяйственного производства	7.2 Автомобильный транспорт	требуется	-
375	316	1-8	69:10:0000000	94	Образование из земель, находящихся в государственной или муниципальной собственности	Земли населенных пунктов	-	-	12.0.1 Улично-дорожная сеть	требуется	-
376	317	1-5	69:10:0251701:136	47	Раздел	Земли населенных пунктов	-	Для ведения личного подсобного хозяйства и индивидуального жилищного строительства	12.0.1 Улично-дорожная сеть	требуется	-

1	2	3	4	5	6	7	8	9	10	11	12
377	318	1-3	69:10:0251701:13	13	Раздел	Земли населенных пунктов	-	Для ведения личного подсобного хозяйства и индивидуального жилищного строительства	12.0.1 Улично-дорожная сеть	требуется	-
378	320	1-12	69:10:0000025:743	4178	Раздел	Земли сельскохозяйственного назначения	Земли промышленности, энергетики, транспорта, связи, радиовещания, телевидения, информатики, земли для обеспечения космической деятельности, земли обороны, безопасности и земли иного специального назначения	Для сельского хозяйства	7.2 Автомобильный транспорт	требуется	-
379	321	1-5	69:10:0000025:4150	104	Раздел	Земли сельскохозяйственного назначения	Земли промышленности, энергетики, транспорта, связи, радиовещания, телевидения, информатики, земли для обеспечения космической деятельности, земли обороны, безопасности и земли иного специального назначения	Для сельскохозяйственного производства	7.2 Автомобильный транспорт	требуется	-
380	322	1-5	69:10:0000025:3147	129	Раздел	Земли сельскохозяйственного назначения	Земли промышленности, энергетики, транспорта, связи, радиовещания, телевидения, информатики, земли для обеспечения космической деятельности, земли обороны, безопасности и земли иного специального назначения	Для сельскохозяйственного производства	7.2 Автомобильный транспорт	требуется	-
381	324	1-20	69:10:0000025:1978	10622	Раздел	Земли сельскохозяйственного назначения	Земли промышленности, энергетики, транспорта, связи, радиовещания, телевидения, информатики, земли для обеспечения космической деятельности, земли обороны, безопасности и земли иного специального назначения	для сельскохозяйственного производства	7.2 Автомобильный транспорт	требуется	-
382	327	1-8	69:10:0000025:1983	1546	Раздел	Земли сельскохозяйственного назначения	Земли промышленности, энергетики, транспорта, связи, радиовещания, телевидения, информатики, земли для обеспечения космической деятельности, земли обороны, безопасности и земли иного специального назначения	для сельскохозяйственного производства	7.2 Автомобильный транспорт	требуется	-
383	328	1-14	69:10:0000025:3150	1927	Раздел	Земли сельскохозяйственного назначения	Земли промышленности, энергетики, транспорта, связи, радиовещания, телевидения, информатики, земли для обеспечения космической деятельности, земли обороны, безопасности и земли иного специального назначения	Для сельскохозяйственного производства	7.2 Автомобильный транспорт	требуется	-
384	329	1-4	69:10:0000025	33	Образование из земель, находящихся в государственной или муниципальной собственности	Категория не установлена	Земли промышленности, энергетики, транспорта, связи, радиовещания, телевидения, информатики, земли для обеспечения космической деятельности, земли обороны, безопасности и земли иного специального назначения	-	7.2 Автомобильный транспорт	требуется	-

1	2	3	4	5	6	7	8	9	10	11	12
385	334	1-7	69:10:0000025:2415	800	Раздел	Земли сельскохозяйственного назначения	Земли промышленности, энергетики, транспорта, связи, радиовещания, телевидения, информатики, земли для обеспечения космической деятельности, земли обороны, безопасности и земли иного специального назначения	Для сельскохозяйственного производства	7.2 Автомобильный транспорт	требуется	-
386	335	1-12	69:10:0000025	966	Образование из земель, находящихся в государственной или муниципальной собственности	Категория не установлена	Земли промышленности, энергетики, транспорта, связи, радиовещания, телевидения, информатики, земли для обеспечения космической деятельности, земли обороны, безопасности и земли иного специального назначения	-	7.2 Автомобильный транспорт	требуется	-
387	337	1-4	69:10:0000025:1972	90	Раздел	Земли сельскохозяйственного назначения	Земли промышленности, энергетики, транспорта, связи, радиовещания, телевидения, информатики, земли для обеспечения космической деятельности, земли обороны, безопасности и земли иного специального назначения	для сельскохозяйственного производства	7.2 Автомобильный транспорт	требуется	-
388	375	1-15	69:10:0000027	4207	Образование из земель, находящихся в государственной или муниципальной собственности	Категория не установлена	Земли промышленности, энергетики, транспорта, связи, радиовещания, телевидения, информатики, земли для обеспечения космической деятельности, земли обороны, безопасности и земли иного специального назначения	-	7.2 Автомобильный транспорт	требуется	-
389	376	1-10	69:10:0000027:82 (в составе единого землепользования 69:10:0000027:83)	1064	Раздел	Земли особо охраняемых территорий и объектов	Земли промышленности, энергетики, транспорта, связи, радиовещания, телевидения, информатики, земли для обеспечения космической деятельности, земли обороны, безопасности и земли иного специального назначения	Для строительства парка отдыха	7.2 Автомобильный транспорт	требуется	-
390	379	1-4	69:10:0000027:1781	44	Раздел	Земли сельскохозяйственного назначения	Земли промышленности, энергетики, транспорта, связи, радиовещания, телевидения, информатики, земли для обеспечения космической деятельности, земли обороны, безопасности и земли иного специального назначения	Для сельскохозяйственного производства	7.2 Автомобильный транспорт	требуется	-
391	380	1-5	69:10:0000027:278	572	Раздел	Земли населенных пунктов	-	Для жилищного строительства	12.0.1 Улично-дорожная сеть	требуется	-
392			69:10:0000027:461		Раздел	Земли населенных пунктов	-	Для жилищного строительства	12.0.1 Улично-дорожная сеть	требуется	-
393	381	1-4	69:10:0000027:278	115	Раздел	Земли населенных пунктов	-	Для жилищного строительства	12.0.1 Улично-дорожная сеть	требуется	-
394			69:10:0000027:482		Раздел	Земли населенных пунктов	-	Для жилищного строительства	12.0.1 Улично-дорожная сеть	требуется	-
395	382	1-5	69:10:0000027:504	138	Раздел	Земли населенных пунктов	-	Для жилищного строительства	12.0.1 Улично-дорожная сеть	требуется	-

1	2	3	4	5	6	7	8	9	10	11	12
396	383	1-3	69:10:0000027:535	68	Раздел	Земли населенных пунктов	-	Для жилищного строительства	12.0.1 Улично-дорожная сеть	требуется	-
397	385	1-5	69:10:0000027:278	1300	Раздел	Земли населенных пунктов	-	Для жилищного строительства	12.0.1 Улично-дорожная сеть	требуется	-
398	386	1-5	69:10:0000027:278	1300	Раздел	Земли населенных пунктов	-	Для жилищного строительства	12.0.1 Улично-дорожная сеть	требуется	-
399	389	1-5	69:10:0000027:493	1421	Раздел	Земли населенных пунктов	-	Для жилищного строительства	12.0.1 Улично-дорожная сеть	требуется	-
400	390	1-8	69:10:0000027:502	1049	Раздел	Земли населенных пунктов	-	Для жилищного строительства	12.0.1 Улично-дорожная сеть	требуется	-
401	391	1-6	69:10:0000027:278	391	Раздел	Земли населенных пунктов	-	Для жилищного строительства	12.0.1 Улично-дорожная сеть	требуется	-
402			69:10:0000027:482		Раздел	Земли населенных пунктов	-	Для жилищного строительства	12.0.1 Улично-дорожная сеть	требуется	-
403	392	1-4	69:10:0000027:278	253	Раздел	Земли населенных пунктов	-	Для жилищного строительства	12.0.1 Улично-дорожная сеть	требуется	-
404			69:10:0000027:462		Раздел	Земли населенных пунктов	-	Для жилищного строительства	12.0.1 Улично-дорожная сеть	требуется	-
405	397	1-3	69:10:0000027:492	43	Раздел	Земли населенных пунктов	-	Для жилищного строительства	12.0.1 Улично-дорожная сеть	требуется	-
406	398	1-7	69:10:0000027:494	2639	Раздел	Земли населенных пунктов	-	Для жилищного строительства	12.0.1 Улично-дорожная сеть	требуется	-
407	400	1-6	69:10:0000027:495	2497	Раздел	Земли населенных пунктов	-	Для жилищного строительства	12.0.1 Улично-дорожная сеть	требуется	-
408	403	1-16	69:10:0000027:503	1793	Раздел	Земли населенных пунктов	-	Для жилищного строительства	12.0.1 Улично-дорожная сеть	требуется	-
409	406	1-3	69:10:0000027:485	17	Раздел	Земли населенных пунктов	-	Для жилищного строительства	12.0.1 Улично-дорожная сеть	требуется	-
410	407	1-5	69:10:0000027:486	490	Раздел	Земли населенных пунктов	-	Для жилищного строительства	12.0.1 Улично-дорожная сеть	требуется	-
411	409	1-6	69:10:0000027:488	1617	Раздел	Земли населенных пунктов	-	Для жилищного строительства	12.0.1 Улично-дорожная сеть	требуется	-
412	410	1-4	69:10:0000027:498	371	Раздел	Земли населенных пунктов	-	Для жилищного строительства	12.0.1 Улично-дорожная сеть	требуется	-
413	413	1-3	69:10:0000027:487	156	Раздел	Земли населенных пунктов	-	Для жилищного строительства	12.0.1 Улично-дорожная сеть	требуется	-
414	416	1-6	69:10:0000027:489	659	Раздел	Земли населенных пунктов	-	Для жилищного строительства	12.0.1 Улично-дорожная сеть	требуется	-
415	419	1-3	69:10:0000027:2128	17	Раздел	Земли сельскохозяйственного назначения	Земли промышленности, энергетики, транспорта, связи, радиовещания, телевидения, информатики, земли для обеспечения космической деятельности, земли обороны, безопасности и земли иного специального назначения	для ведения садоводства	7.2 Автомобильный транспорт	требуется	-
416	421	1-29	69:10:0000027:64(23)	34668	Раздел; Раздел с сохранением земельного участка, раздел которого осуществлен, в измененных границах	Земли сельскохозяйственного назначения	Земли промышленности, энергетики, транспорта, связи, радиовещания, телевидения, информатики, земли для обеспечения космической деятельности, земли обороны, безопасности и земли иного специального назначения	Для сельскохозяйственного производства	7.2 Автомобильный транспорт	требуется	-

1	2	3	4	5	6	7	8	9	10	11	12
417	422	1-6	69:10:0000027	4799	Образование из земель, находящихся в государственной или муниципальной собственности	Категория не установлена	Земли промышленности, энергетики, транспорта, связи, радиовещания, телевидения, информатики, земли для обеспечения космической деятельности, земли обороны, безопасности и земли иного специального назначения	-	7.2 Автомобильный транспорт	требуется	-
418	423	1-18	69:10:0000027:64(24)	5397	Раздел; Раздел с сохранением земельного участка, раздел которого осуществлен, в измененных границах	Земли сельскохозяйственного назначения	Земли промышленности, энергетики, транспорта, связи, радиовещания, телевидения, информатики, земли для обеспечения космической деятельности, земли обороны, безопасности и земли иного специального назначения	Для сельскохозяйственного производства	7.2 Автомобильный транспорт	требуется	-
419	424	1-8	69:10:0000027	8879	Образование из земель, находящихся в государственной или муниципальной собственности	Категория не установлена	Земли промышленности, энергетики, транспорта, связи, радиовещания, телевидения, информатики, земли для обеспечения космической деятельности, земли обороны, безопасности и земли иного специального назначения	-	7.2 Автомобильный транспорт	требуется	-
420	425	1-19	69:10:0000027:64(23)	16269	Раздел; Раздел с сохранением земельного участка, раздел которого осуществлен, в измененных границах	Земли сельскохозяйственного назначения	Земли промышленности, энергетики, транспорта, связи, радиовещания, телевидения, информатики, земли для обеспечения космической деятельности, земли обороны, безопасности и земли иного специального назначения	Для сельскохозяйственного производства	7.2 Автомобильный транспорт	требуется	-
421	426	1-37	69:10:0000027:64(25)	35569	Раздел; Раздел с сохранением земельного участка, раздел которого осуществлен, в измененных границах	Земли сельскохозяйственного назначения	Земли промышленности, энергетики, транспорта, связи, радиовещания, телевидения, информатики, земли для обеспечения космической деятельности, земли обороны, безопасности и земли иного специального назначения	Для сельскохозяйственного производства	7.2 Автомобильный транспорт	требуется	-
422	427	1-5	69:10:0000027	290	Образование из земель, находящихся в государственной или муниципальной собственности	Категория не установлена	Земли промышленности, энергетики, транспорта, связи, радиовещания, телевидения, информатики, земли для обеспечения космической деятельности, земли обороны, безопасности и земли иного специального назначения	-	7.2 Автомобильный транспорт	требуется	-
423	428	1-6	69:10:0000027	1315	Образование из земель, находящихся в государственной или муниципальной собственности	Категория не установлена	Земли промышленности, энергетики, транспорта, связи, радиовещания, телевидения, информатики, земли для обеспечения космической деятельности, земли обороны, безопасности и земли иного специального назначения	-	7.2 Автомобильный транспорт	требуется	-

1	2	3	4	5	6	7	8	9	10	11	12
424	429	1-3	69:10:0000027:280	888	Раздел	Земли сельскохозяйственного назначения	Земли промышленности, энергетики, транспорта, связи, радиовещания, телевидения, информатики, земли для обеспечения космической деятельности, земли обороны, безопасности и земли иного специального назначения	Для сельскохозяйственного производства	7.2 Автомобильный транспорт	требуется	-
425	430	1-8	69:10:0000027:264	6372	Раздел	Земли сельскохозяйственного назначения	Земли промышленности, энергетики, транспорта, связи, радиовещания, телевидения, информатики, земли для обеспечения космической деятельности, земли обороны, безопасности и земли иного специального назначения	Для сельскохозяйственного производства	7.2 Автомобильный транспорт	требуется	-
426	432	1-4	69:10:0000027:64(23)	147	Раздел; Раздел с сохранением земельного участка, раздел которого осуществлен, в измененных границах	Земли сельскохозяйственного назначения	Земли промышленности, энергетики, транспорта, связи, радиовещания, телевидения, информатики, земли для обеспечения космической деятельности, земли обороны, безопасности и земли иного специального назначения	Для сельскохозяйственного производства	7.2 Автомобильный транспорт	требуется	-
427	433	1-6	69:10:0000027	2812	Образование из земель, находящихся в государственной или муниципальной собственности	Категория не установлена	Земли промышленности, энергетики, транспорта, связи, радиовещания, телевидения, информатики, земли для обеспечения космической деятельности, земли обороны, безопасности и земли иного специального назначения	-	7.2 Автомобильный транспорт	требуется	-
428	434	1-5	69:10:0000027	1480	Образование из земель, находящихся в государственной или муниципальной собственности	Категория не установлена	Земли промышленности, энергетики, транспорта, связи, радиовещания, телевидения, информатики, земли для обеспечения космической деятельности, земли обороны, безопасности и земли иного специального назначения	-	7.2 Автомобильный транспорт	требуется	-
429	435	1-5	69:10:0000027:270	3929	Раздел	Земли сельскохозяйственного назначения	Земли промышленности, энергетики, транспорта, связи, радиовещания, телевидения, информатики, земли для обеспечения космической деятельности, земли обороны, безопасности и земли иного специального назначения	Для ведения садоводства	7.2 Автомобильный транспорт	требуется	-
430	436	1-10	69:10:0000027:270	9360	Раздел	Земли сельскохозяйственного назначения	Земли промышленности, энергетики, транспорта, связи, радиовещания, телевидения, информатики, земли для обеспечения космической деятельности, земли обороны, безопасности и земли иного специального назначения	Для ведения садоводства	7.2 Автомобильный транспорт	требуется	-

1	2	3	4	5	6	7	8	9	10	11	12
431	437	1-6	69:10:0000027:269	4655	Раздел	Земли сельскохозяйственного назначения	Земли промышленности, энергетики, транспорта, связи, радиовещания, телевидения, информатики, земли для обеспечения космической деятельности, земли обороны, безопасности и земли иного специального назначения	Для ведения садоводства	7.2 Автомобильный транспорт	требуется	-
432	439	1-5	69:10:0241801:426	882	Раздел	Земли населенных пунктов	-	Для жилищного строительства	12.0.1 Улично-дорожная сеть	требуется	-
433	442	1-7	69:10:0000027:269	4740	Раздел	Земли сельскохозяйственного назначения	Земли промышленности, энергетики, транспорта, связи, радиовещания, телевидения, информатики, земли для обеспечения космической деятельности, земли обороны, безопасности и земли иного специального назначения	Для ведения садоводства	7.2 Автомобильный транспорт	требуется	-
434	443	1-6	69:10:0000027:237	3548	Раздел	Земли сельскохозяйственного назначения	Земли промышленности, энергетики, транспорта, связи, радиовещания, телевидения, информатики, земли для обеспечения космической деятельности, земли обороны, безопасности и земли иного специального назначения	Для ведения садоводства	7.2 Автомобильный транспорт	требуется	-
435	446	1-8	69:10:0000027:237	2814	Раздел	Земли сельскохозяйственного назначения	Земли промышленности, энергетики, транспорта, связи, радиовещания, телевидения, информатики, земли для обеспечения космической деятельности, земли обороны, безопасности и земли иного специального назначения	Для ведения садоводства	7.2 Автомобильный транспорт	требуется	-
436	447	1-8	69:10:0000027:2463	2658	Раздел	Земли сельскохозяйственного назначения	Земли промышленности, энергетики, транспорта, связи, радиовещания, телевидения, информатики, земли для обеспечения космической деятельности, земли обороны, безопасности и земли иного специального назначения	для ведения садоводства	7.2 Автомобильный транспорт	требуется	-
437	448	1-5	69:10:0000027:2463	2622	Раздел	Земли сельскохозяйственного назначения	Земли промышленности, энергетики, транспорта, связи, радиовещания, телевидения, информатики, земли для обеспечения космической деятельности, земли обороны, безопасности и земли иного специального назначения	для ведения садоводства	7.2 Автомобильный транспорт	требуется	-
438	449	1-18	69:10:0000027:2474	11542	Раздел	Земли сельскохозяйственного назначения	Земли промышленности, энергетики, транспорта, связи, радиовещания, телевидения, информатики, земли для обеспечения космической деятельности, земли обороны, безопасности и земли иного специального назначения	для ведения садоводства	7.2 Автомобильный транспорт	требуется	-

1	2	3	4	5	6	7	8	9	10	11	12
439	450	1-5	69:10:0000027:2541	738	Раздел	Земли сельскохозяйственного назначения	Земли промышленности, энергетики, транспорта, связи, радиовещания, телевидения, информатики, земли для обеспечения космической деятельности, земли обороны, безопасности и земли иного специального назначения	для ведения садоводства	7.2 Автомобильный транспорт	требуется	-
440	451	1-21	69:10:0000027	11051	Образование из земель, находящихся в государственной или муниципальной собственности	Категория не установлена	Земли промышленности, энергетики, транспорта, связи, радиовещания, телевидения, информатики, земли для обеспечения космической деятельности, земли обороны, безопасности и земли иного специального назначения	-	7.2 Автомобильный транспорт	требуется	-
441	452	1-10	69:10:0000027:2541	1462	Раздел	Земли сельскохозяйственного назначения	Земли промышленности, энергетики, транспорта, связи, радиовещания, телевидения, информатики, земли для обеспечения космической деятельности, земли обороны, безопасности и земли иного специального назначения	для ведения садоводства	7.2 Автомобильный транспорт	требуется	-
442	453	1-3	69:10:0000027:281	35	Раздел	Земли сельскохозяйственного назначения	Земли промышленности, энергетики, транспорта, связи, радиовещания, телевидения, информатики, земли для обеспечения космической деятельности, земли обороны, безопасности и земли иного специального назначения	Для сельскохозяйственного производства	7.2 Автомобильный транспорт	требуется	-
443	455	1-4	69:10:0000027:2452	446	Раздел	Земли сельскохозяйственного назначения	Земли промышленности, энергетики, транспорта, связи, радиовещания, телевидения, информатики, земли для обеспечения космической деятельности, земли обороны, безопасности и земли иного специального назначения	для ведения садоводства	7.2 Автомобильный транспорт	требуется	-
444	456	1-10	69:10:0270801	2354	Образование из земель, находящихся в государственной или муниципальной собственности	Земли населенных пунктов	Земли населенных пунктов	-	12.0.1 Улично-дорожная сеть	требуется	-
445	457	1-7	69:10:0000027	111	Образование из земель, находящихся в государственной или муниципальной собственности	Категория не установлена	Земли промышленности, энергетики, транспорта, связи, радиовещания, телевидения, информатики, земли для обеспечения космической деятельности, земли обороны, безопасности и земли иного специального назначения	-	7.2 Автомобильный транспорт	требуется	-

1	2	3	4	5	6	7	8	9	10	11	12
446	459	1-19	69:10:0000027	3108	Образование из земель, находящихся в государственной или муниципальной собственности	Категория не установлена	Земли промышленности, энергетики, транспорта, связи, радиовещания, телевидения, информатики, земли для обеспечения космической деятельности, земли обороны, безопасности и земли иного специального назначения	-	7.2 Автомобильный транспорт	требуется	-
447	460	1-6	69:10:0000027:2337	192	Раздел	Земли сельскохозяйственного назначения	Земли промышленности, энергетики, транспорта, связи, радиовещания, телевидения, информатики, земли для обеспечения космической деятельности, земли обороны, безопасности и земли иного специального назначения	Для ведения садоводства	7.2 Автомобильный транспорт	требуется	-
448	461	1-7	69:10:0000027:2306	506	Раздел	Земли сельскохозяйственного назначения	Земли промышленности, энергетики, транспорта, связи, радиовещания, телевидения, информатики, земли для обеспечения космической деятельности, земли обороны, безопасности и земли иного специального назначения	Для ведения садоводства	7.2 Автомобильный транспорт	требуется	-
449	462	1-7	69:10:0000027:262	331	Раздел	Земли сельскохозяйственного назначения	Земли промышленности, энергетики, транспорта, связи, радиовещания, телевидения, информатики, земли для обеспечения космической деятельности, земли обороны, безопасности и земли иного специального назначения	Для сельскохозяйственного производства	7.2 Автомобильный транспорт	требуется	-
450	464	1-7	69:10:0000027:263	7845	Раздел	Земли сельскохозяйственного назначения	Земли промышленности, энергетики, транспорта, связи, радиовещания, телевидения, информатики, земли для обеспечения космической деятельности, земли обороны, безопасности и земли иного специального назначения	Для сельскохозяйственного производства	7.2 Автомобильный транспорт	требуется	-
451	466	1-9	69:10:0000027:566	9024	Раздел	Земли сельскохозяйственного назначения	Земли промышленности, энергетики, транспорта, связи, радиовещания, телевидения, информатики, земли для обеспечения космической деятельности, земли обороны, безопасности и земли иного специального назначения	Для сельскохозяйственного производства	7.2 Автомобильный транспорт	требуется	-
452	474	1-6	69:10:0000027:64(25)	2800	Раздел; Раздел с сохранением земельного участка, раздел которого осуществлен, в измененных границах	Земли сельскохозяйственного назначения	Земли промышленности, энергетики, транспорта, связи, радиовещания, телевидения, информатики, земли для обеспечения космической деятельности, земли обороны, безопасности и земли иного специального назначения	Для сельскохозяйственного производства	7.2 Автомобильный транспорт	требуется	-

1	2	3	4	5	6	7	8	9	10	11	12
453	475	1-5	69:10:0000027	108	Образование из земель, находящихся в государственной или муниципальной собственности	Категория не установлена	Земли промышленности, энергетики, транспорта, связи, радиовещания, телевидения, информатики, земли для обеспечения космической деятельности, земли обороны, безопасности и земли иного специального назначения	-	7.2 Автомобильный транспорт	требуется	-
454	486	1-5	69:10:0241601:387	734	Раздел	Земли населенных пунктов	-	Для жилищного строительства	12.0.1 Улично-дорожная сеть	требуется	-
455	487	1-5	69:10:0241601:381	1043	Раздел	Земли населенных пунктов	-	Для жилищного строительства	12.0.1 Улично-дорожная сеть	требуется	-
456	489	1-4	69:10:0241801:418	806	Раздел	Земли населенных пунктов	-	Для жилищного строительства	12.0.1 Улично-дорожная сеть	требуется	-
457	490	1-3	69:10:0241801:447	61	Раздел	Земли населенных пунктов	-	Для жилищного строительства	12.0.1 Улично-дорожная сеть	требуется	-
458	494	1-4	69:10:0241801:394	408	Раздел	Земли населенных пунктов	-	Для жилищного строительства	12.0.1 Улично-дорожная сеть	требуется	-
459	495	1-4	69:10:0241801:395	789	Раздел	Земли населенных пунктов	-	Для жилищного строительства	12.0.1 Улично-дорожная сеть	требуется	-
460	496	1-8	69:10:0241801:396	1163	Раздел	Земли населенных пунктов	-	Для жилищного строительства	12.0.1 Улично-дорожная сеть	требуется	-
461	498	1-6	69:10:0241801:444	1156	Раздел	Земли населенных пунктов	-	Для жилищного строительства	12.0.1 Улично-дорожная сеть	требуется	-
462	500	1-12	69:10:0000024:1559	7329	Раздел	Земли промышленности, энергетики, транспорта, связи, радиовещания, телевидения, информатики, земли для обеспечения космической деятельно	-	Для отвода региональной автомобильной дороги общего пользования "Тверь-Лотошино-Шаховская-Уваровка	7.2 Автомобильный транспорт	требуется	-
463	501	1-9	69:10:0000000:166	7435	Раздел	Земли промышленности, энергетики, транспорта, связи, радиовещания, телевидения, информатики, земли для обеспечения космической деятельно	-	Для обслуживания автодорог	7.2 Автомобильный транспорт	требуется	69:10:0000000:1192, Российская Федерация, Тверская область, Калининский муниципальный район, Бурашевское с\п, д. Большое Гришкино, д. Губино, д. Цветково, с. Покровское, с. Ильинское, Тургиновское с\п, д. Калистово, д. Красная Горка, с. Тургиново
464	502	1-18	69:10:0000000:205	11943	Раздел	Земли промышленности, энергетики, транспорта, связи, радиовещания, телевидения, информатики, земли для обеспечения космической деятельно	-	Для отвода региональной автомобильной дороги общего пользования "Тверь-Тургиново	7.2 Автомобильный транспорт	требуется	69:10:0000000:1192, Российская Федерация, Тверская область, Калининский муниципальный район, Бурашевское с\п, д. Большое Гришкино, д. Губино, д. Цветково, с. Покровское, с. Ильинское, Тургиновское с\п, д. Калистово, д. Красная Горка, с. Тургиново

1	2	3	4	5	6	7	8	9	10	11	12
465	503	1-24	69:10:0000000:205	13584	Раздел	Земли промышленности, энергетики, транспорта, связи, радиовещания, телевидения, информатики, земли для обеспечения космической деятельно	-	Для отвода региональной автомобильной дороги общего пользования "Тверь-Тургиново	7.2 Автомобильный транспорт	требуется	69:10:0000000:1192, Российская Федерация, Тверская область, Калининский муниципальный район, Бурашевское с\п, д. Большое Гришкино, д. Губино, д. Цветково, с. Покровское, с. Ильинское, Тургиновское с\п, д. Калистово, д. Красная Горка, с. Тургиново
466	504	1-3	69:10:0000000:205	16	Раздел	Земли промышленности, энергетики, транспорта, связи, радиовещания, телевидения, информатики, земли для обеспечения космической деятельно	-	Для отвода региональной автомобильной дороги общего пользования "Тверь-Тургиново	7.2 Автомобильный транспорт	требуется	-
467	505	1-4	69:10:0000025:1556	128	Раздел	Земли населенных пунктов	-	Земельные участки (территории) общего пользования	12.0.1 Улично-дорожная сеть	требуется	69:10:0000025:6390, Российская Федерация, Тверская область, Калининский муниципальный район, Сельское поселение Бурашевское, Игнатово д
468	506	1-4	69:10:0000025:1593	58	Раздел	Земли населенных пунктов	-	для индивидуального жилищного строительства	12.0.1 Улично-дорожная сеть	требуется	-
469	509	1-4	69:10:0000025:870	9	Раздел	Земли населенных пунктов	-	Для жилищного строительства	12.0.1 Улично-дорожная сеть	требуется	-
470	510	1-5	69:10:0000025:870	124	Раздел	Земли населенных пунктов	-	Для жилищного строительства	12.0.1 Улично-дорожная сеть	требуется	-
471	511	1-4	69:10:0000025:7260	186	Раздел	Земли населенных пунктов	-	Для индивидуального жилищного строительства	12.0.1 Улично-дорожная сеть	требуется	-
472	512	1-4	69:10:0000025:7261	114	Раздел	Земли населенных пунктов	-	Для индивидуального жилищного строительства	12.0.1 Улично-дорожная сеть	требуется	-
Зона планируемого размещения линейных объектов (обеспечение строительства)											
473	55	1-16	69:10:0000024:5730	21927	Раздел	Земли сельскохозяйственного назначения	Земли промышленности, энергетики, транспорта, связи, радиовещания, телевидения, информатики, земли для обеспечения космической деятельности, земли обороны, безопасности и земли иного специального назначения	Для сельскохозяйственного производства	7.1. Железнодорожный транспорт	требуется	-
474	258	1-6	69:10:0000025:720	2389	Раздел	Земли сельскохозяйственного назначения	Земли промышленности, энергетики, транспорта, связи, радиовещания, телевидения, информатики, земли для обеспечения космической деятельно	Для сельскохозяйственного производства	7.1 Железнодорожный транспорт	требуется	-

1	2	3	4	5	6	7	8	9	10	11	12
475	520	1-4	69:10:0000025:699	735	Раздел	Земли сельскохозяйственного назначения	Земли промышленности, энергетики, транспорта, связи, радиовещания, телевидения, информатики, земли для обеспечения космической деятельно	Для сельскохозяйственного производства	7.1 Железнодорожный транспорт	требуется	-
Зона планируемого размещения линейных объектов, подлежащих реконструкции в связи с изменением их местоположения (обеспечение реконструкции)											
476	266	1-4	69:10:0000027:64(23)	2663	Раздел	Земли сельскохозяйственного назначения	Земли промышленности, энергетики, транспорта, связи, радиовещания, телевидения, информатики, земли для обеспечения космической деятельно	Для сельскохозяйственного производства	7.2 Автомобильный транспорт	требуется	-
477	507	1-8	69:10:0000025:1593	1311	Раздел	Земли населенных пунктов	-	для индивидуального жилищного строительства	12.0.1 Улично-дорожная сеть	требуется	69:10:0000025:8047, Российская Федерация, Тверская область, Калининский муниципальный район, Бурашевское с/п, д Игнатово; 69:10:0000025:8079, Российская Федерация, Тверская область, м.р-н Калининский, с.п. Бурашевское, д Игнатово
478	508	1-8	69:10:0000025:870	393	Раздел	Земли населенных пунктов	-	Для жилищного строительства	12.0.1 Улично-дорожная сеть	требуется	-
479	514	1-17	69:10:0000025:4149	3690	Раздел	Земли сельскохозяйственного назначения	Земли промышленности, энергетики, транспорта, связи, радиовещания, телевидения, информатики, земли для обеспечения космической деятельно	Для сельскохозяйственного производства	7.2 Автомобильный транспорт	требуется	-
480	515	1-6	69:10:0000025:4149	283	Раздел	Земли сельскохозяйственного назначения	Земли промышленности, энергетики, транспорта, связи, радиовещания, телевидения, информатики, земли для обеспечения космической деятельно	Для сельскохозяйственного производства	7.2 Автомобильный транспорт	требуется	-
481	516	1-6	69:10:0000025:1212	520	Раздел	Земли населенных пунктов	-	Для жилищного строительства	12.0.1 Улично-дорожная сеть	требуется	-
482	517	1-8	69:10:0000025:1213	667	Раздел	Земли населенных пунктов	-	Для жилищного строительства	12.0.1 Улично-дорожная сеть	требуется	-
483	518	1-4	69:10:0000025:871	1186	Раздел	Земли населенных пунктов	-	Для жилищного строительства	12.0.1 Улично-дорожная сеть	требуется	-
Образуемые земельные участки за границами зон планируемого размещения линейных объектов											
484	1-1	1-27	69:10:0000024:1991	11031	Раздел	Земли сельскохозяйственного назначения	-	Для сельскохозяйственного производства	-	не требуется	-
485	2-1	1-6	69:10:0000024:1246	1532	Раздел	Земли сельскохозяйственного назначения	-	Для сельскохозяйственного производства	-	не требуется	-
486	2-2	1-8	69:10:0000024:1246	3571	Раздел	Земли сельскохозяйственного назначения	-	Для сельскохозяйственного производства	-	не требуется	-
487	3-1	1-9	69:10:0000024:3289	12151	Раздел	Земли сельскохозяйственного назначения	-	Для ведения садоводства	-	не требуется	-

1	2	3	4	5	6	7	8	9	10	11	12
488	3-2	1-19	69:10:0000024:3289	66684	Раздел	Земли сельскохозяйственного назначения	-	Для ведения садоводства	-	не требуется	-
489	4-1	1-11	69:10:0000024:1997	2589	Раздел	Земли сельскохозяйственного назначения	-	Для сельскохозяйственного производства	-	не требуется	-
490	4-2	1-4	69:10:0000024:1997	65	Раздел	Земли сельскохозяйственного назначения	-	Для сельскохозяйственного производства	-	не требуется	-
491	5-1	1-31	69:10:0000024:1394	52536	Раздел	Земли сельскохозяйственного назначения	-	Для сельскохозяйственного производства	-	не требуется	-
492	5-2	1-3	69:10:0000024:1394	61	Раздел	Земли сельскохозяйственного назначения	-	Для сельскохозяйственного производства	-	не требуется	-
493	6-1	1-16	69:10:0000024:1238	1709	Раздел	Земли сельскохозяйственного назначения	-	Для сельскохозяйственного производства	-	не требуется	-
494	6-2	1-16	69:10:0000024:1238	1893	Раздел	Земли сельскохозяйственного назначения	-	Для сельскохозяйственного производства	-	не требуется	-
495	6-3	1-16	69:10:0000024:1238	4070	Раздел	Земли сельскохозяйственного назначения	-	Для сельскохозяйственного производства	-	не требуется	-
496	7-1	1-4	69:10:0000024:1393	1479	Раздел	Земли сельскохозяйственного назначения	-	Для сельскохозяйственного производства	-	не требуется	-
497	7-2	1-5	69:10:0000024:1393	141	Раздел	Земли сельскохозяйственного назначения	-	Для сельскохозяйственного производства	-	не требуется	-
498	9-1	1-15	69:10:0000024:8054	39644	Раздел	Земли сельскохозяйственного назначения	-	Для сельскохозяйственного производства	-	не требуется	-
499	10-1	1-9	69:10:0000024:1222	10325	Раздел	Земли сельскохозяйственного назначения	-	Для сельскохозяйственного производства	-	не требуется	-
500	11-1	1-18	69:10:0000024:1250	23057	Раздел	Земли сельскохозяйственного назначения	-	Для сельскохозяйственного производства	-	не требуется	-
501	11-2	1-83	69:10:0000024:1250	202739	Раздел	Земли сельскохозяйственного назначения	-	Для сельскохозяйственного производства	-	не требуется	-
502	13-1	1-40	69:10:0000024:1174	22277	Раздел	Земли сельскохозяйственного назначения	-	Для сельскохозяйственного производства	-	не требуется	-
503	13-2	1-4	69:10:0000024:1174	738	Раздел	Земли сельскохозяйственного назначения	-	Для сельскохозяйственного производства	-	не требуется	-
504	13-3	1-6	69:10:0000024:1174	994	Раздел	Земли сельскохозяйственного назначения	-	Для сельскохозяйственного производства	-	не требуется	-
505	13-4	1-102	69:10:0000024:1174	43719	Раздел	Земли сельскохозяйственного назначения	-	Для сельскохозяйственного производства	-	не требуется	-

1	2	3	4	5	6	7	8	9	10	11	12
506	14-1	1-59	69:10:0000024:1249	265423	Раздел	Земли сельскохозяйственного назначения	-	Для сельскохозяйственного производства	-	не требуется	-
507	23-1	1-10	69:10:0000024:1258	14961	Раздел	Земли сельскохозяйственного назначения	-	Для сельскохозяйственного производства	-	не требуется	-
508	27-1	1-71	69:10:0000024:1260	444200	Раздел	Земли сельскохозяйственного назначения	-	Для сельскохозяйственного производства	-	не требуется	-
509	27-2	1-16	69:10:0000024:1260	55902	Раздел	Земли сельскохозяйственного назначения	-	Для сельскохозяйственного производства	-	не требуется	-
510	35-1	1-5	69:10:0000024:1266	7998	Раздел	Земли сельскохозяйственного назначения	-	Для сельскохозяйственного производства	-	не требуется	-
511	36-1	1-19	69:10:0000024:1237	3368	Раздел	Земли сельскохозяйственного назначения	-	Для сельскозяйственного производства	-	не требуется	-
512	36-2	1-78	69:10:0000024:1237	7600	Раздел	Земли сельскохозяйственного назначения	-	Для сельскозяйственного производства	-	не требуется	-
513	38-1	1-30	69:10:0000024:1179	18052	Раздел	Земли сельскохозяйственного назначения	-	Для сельскохозяйственного производства	-	не требуется	-
514	38-2	1-4	69:10:0000024:1179	1922	Раздел	Земли сельскохозяйственного назначения	-	Для сельскохозяйственного производства	-	не требуется	-
515	38-3	1-24	69:10:0000024:1179	7720	Раздел	Земли сельскохозяйственного назначения	-	Для сельскохозяйственного производства	-	не требуется	-
516	39-1	1-9	69:10:0000024:1269	3499	Раздел	Земли сельскохозяйственного назначения	-	Для сельскохозяйственного производства	-	не требуется	-
517	40-1	1-37	69:10:0000024:1272	351831	Раздел	Земли сельскохозяйственного назначения	-	Для сельскохозяйственного производства	-	не требуется	-
518	43-1	1-27	69:10:0000024:1264	140478	Раздел	Земли сельскохозяйственного назначения	-	Для сельскохозяйственного производства	-	не требуется	-
519	46-1	1-17	69:10:0000024:1276	16906	Раздел	Земли сельскохозяйственного назначения	-	Для сельскохозяйственного производства	-	не требуется	-
520			69:10:0000024:7071	16906	Раздел	Земли сельскохозяйственного назначения	-	Для сельскохозяйственного производства	-	не требуется	-
521	46-2	1-13	69:10:0000024:1276	165379	Раздел	Земли сельскохозяйственного назначения	-	Для сельскохозяйственного производства	-	не требуется	-
522	46-3	1-19	69:10:0000024:1276	19322	Раздел	Земли сельскохозяйственного назначения	-	Для сельскохозяйственного производства	-	не требуется	-
523			69:10:0000024:7070	19322	Раздел	Земли сельскохозяйственного назначения	-	Для сельскохозяйственного производства	-	не требуется	-

1	2	3	4	5	6	7	8	9	10	11	12
524	47-1	1-54	69:10:0000024:1452	61477	Раздел	Земли сельскохозяйственного назначения	-	Для сельскохозяйственного производства	-	не требуется	-
525	47-2	1-4	69:10:0000024:1452	558	Раздел	Земли сельскохозяйственного назначения	-	Для сельскохозяйственного производства	-	не требуется	-
526	47-3	1-6	69:10:0000024:1452	1385	Раздел	Земли сельскохозяйственного назначения	-	Для сельскохозяйственного производства	-	не требуется	-
527	47-4	1-35	69:10:0000024:1452	21360	Раздел	Земли сельскохозяйственного назначения	-	Для сельскохозяйственного производства	-	не требуется	-
528	50-1	1-44	69:10:0000024:1439	195958	Раздел	Земли сельскохозяйственного назначения	-	Для сельскохозяйственного производства	-	не требуется	-
529	58-1	1-9	69:10:0000024:10257	45335	Раздел	Земли сельскохозяйственного назначения	-	Для сельскохозяйственного производства	-	не требуется	-
530	59-1	1-10	69:10:0000024:2424	2455	Раздел	Земли сельскохозяйственного назначения	-	Для сельскохозяйственного производства	-	не требуется	-
531	61-1	1-5	69:10:0241601:147	1437	Раздел	Земли населенных пунктов	-	для ведения личного подсобного хозяйства	-	не требуется	-
532	62-1	1-8	69:10:0000024:5730	7029	Раздел	Земли сельскохозяйственного назначения	-	Для сельскохозяйственного производства	-	не требуется	-
533	62-2	1-34	69:10:0000024:5730	562149	Раздел	Земли сельскохозяйственного назначения	-	Для сельскохозяйственного производства	-	не требуется	-
534	62-3	1-19	69:10:0000024:5730	13474	Раздел	Земли сельскохозяйственного назначения	-	Для сельскохозяйственного производства	-	не требуется	-
535	63-1	1-11	69:10:0241601:389(1)	1306	Раздел	Земли населенных пунктов	-	Для жилищного строительства	-	не требуется	-
536	65-1	1-38	69:10:0000024:1511	5284	Раздел	Земли сельскохозяйственного назначения	-	Для ведения сельского хозяйства	-	не требуется	-
537	66-1	1-37	69:10:0000024:1261	181167	Раздел	Земли сельскохозяйственного назначения	-	для сельскохозяйственного производства	-	не требуется	-
538	66-2	1-21	69:10:0000024:1261	44708	Раздел	Земли сельскохозяйственного назначения	-	для сельскохозяйственного производства	-	не требуется	-
539	68-1	1-5	69:10:0241601:385	1106	Раздел	Земли населенных пунктов	-	Для жилищного строительства	-	не требуется	-
540	74-1	1-9	69:10:0000024:1271	29555	Раздел	Земли сельскохозяйственного назначения	-	Для сельскохозяйственного производства	-	не требуется	-
541	74-2	1-8	69:10:0000024:1271	6119	Раздел	Земли сельскохозяйственного назначения	-	Для сельскохозяйственного производства	-	не требуется	-

1	2	3	4	5	6	7	8	9	10	11	12
542	78-1	1-4	69:10:0000024:1288	5242	Раздел	Земли сельскохозяйственного назначения	-	Для сельскохозяйственного производства	-	не требуется	-
543	78-2	1-19	69:10:0000024:1288	26400	Раздел	Земли сельскохозяйственного назначения	-	Для сельскохозяйственного производства	-	не требуется	-
544	80-1	1-9	69:10:0241801:241	1129	Раздел	Земли населенных пунктов	-	Для ведения личного подсобного хозяйства	-	не требуется	69:10:0000000:523, Российская Федерация, Тверская область, Калининский муниципальный район, сельское поселение Никулинское, д Раслово
545	83-1	1-9	69:10:0000024:1289	3461	Раздел	Земли сельскохозяйственного назначения	-	Для сельскохозяйственного производства	-	не требуется	-
546	96-1	1-11	69:10:0000024:1982	4682	Раздел	Земли сельскохозяйственного назначения	-	Для сельскохозяйственного производства	-	не требуется	-
547	96-2	1-7	69:10:0000024:1982	3679	Раздел	Земли сельскохозяйственного назначения	-	Для сельскохозяйственного производства	-	не требуется	-
548	96-3	1-19	69:10:0000024:1982	21898	Раздел	Земли сельскохозяйственного назначения	-	Для сельскохозяйственного производства	-	не требуется	-
549	97-1	1-5	69:10:0241801:443(1)	158	Раздел	Земли населенных пунктов	-	Для жилищного строительства	12.0.1 Улично-дорожная сеть	не требуется	-
550	97-2	1-24	69:10:0241801:443(1)	2178	Раздел	Земли населенных пунктов	-	Для жилищного строительства	-	не требуется	-
551	98-1	1-5	69:10:0241801:401	1124	Раздел	Земли населенных пунктов	-	Для жилищного строительства	-	не требуется	-
552	99-1	1-6	69:10:0241801:403	1144	Раздел	Земли населенных пунктов	-	Для жилищного строительства	-	не требуется	-
553	101-1	1-5	69:10:0000024:7638	583	Раздел	Земли сельскохозяйственного назначения	-	для сельскохозяйственного производства	-	не требуется	-
554	101-2	1-13	69:10:0000024:7638	42775	Раздел	Земли сельскохозяйственного назначения	-	для сельскохозяйственного производства	-	не требуется	-
555	106-1	1-6	69:10:0000024:7777	4293	Раздел	Земли сельскохозяйственного назначения	-	для сельскохозяйственного производства	-	не требуется	69:10:0000024:10943, Российская Федерация, Тверская область, Калининский муниципальный район, сельское поселение Никулинское
556	106-2	1-5	69:10:0000024:7777	2548	Раздел	Земли сельскохозяйственного назначения	-	для сельскохозяйственного производства	-	не требуется	69:10:0000024:10943, Российская Федерация, Тверская область, Калининский муниципальный район, сельское поселение Никулинское

1	2	3	4	5	6	7	8	9	10	11	12
557	106-3	1-10	69:10:0000024:7777	3751	Раздел	Земли сельскохозяйственного назначения	-	для сельскохозяйственного производства	-	не требуется	69:10:0000024:10943, Российская Федерация, Тверская область, Калининский муниципальный район, сельское поселение Никулинское
558	107-1	1-11	69:10:0000024:660	44263	Раздел	Земли сельскохозяйственного назначения	-	Для сельскохозяйственного производства	-	не требуется	69:10:0000024:10943, Российская Федерация, Тверская область, Калининский муниципальный район, сельское поселение Никулинское
559	107-2	1-5	69:10:0000024:660	1478	Раздел	Земли сельскохозяйственного назначения	-	Для сельскохозяйственного производства	-	не требуется	69:10:0000024:10943, Российская Федерация, Тверская область, Калининский муниципальный район, сельское поселение Никулинское
560	109-1	1-9	69:10:0000024:661	47716	Раздел	Земли сельскохозяйственного назначения	-	Для сельскохозяйственного производства	-	не требуется	-
561	112-1	1-12	69:10:0000024:662	44946	Раздел	Земли сельскохозяйственного назначения	-	Для сельскохозяйственного производства	-	не требуется	-
562	113-1	1-9	69:10:0000024:663	9572	Раздел	Земли сельскохозяйственного назначения	-	Для сельскохозяйственного производства	-	не требуется	-
563	114-1	1-9	69:10:0000024:659	38386	Раздел	Земли сельскохозяйственного назначения	-	Для сельскохозяйственного производства	-	не требуется	-
564	114-2	1-5	69:10:0000024:659	6961	Раздел	Земли сельскохозяйственного назначения	-	Для сельскохозяйственного производства	-	не требуется	-
565	115-1	1-14	69:10:0000024:658	35122	Раздел	Земли сельскохозяйственного назначения	-	Для сельскохозяйственного производства	-	не требуется	-
566	115-2	1-6	69:10:0000024:658	8961	Раздел	Земли сельскохозяйственного назначения	-	Для сельскохозяйственного производства	-	не требуется	-
567	116-1	1-11	69:10:0000024:657	7393	Раздел	Земли сельскохозяйственного назначения	-	Для сельскохозяйственного производства	-	не требуется	-
568	116-2	1-21	69:10:0000024:657	26391	Раздел	Земли сельскохозяйственного назначения	-	Для сельскохозяйственного производства	-	не требуется	-
569	120-1	1-17	69:10:0000024:2395	12841	Раздел	Земли сельскохозяйственного назначения	-	Для сельскохозяйственного производства	-	не требуется	-
570	122-1	1-14	69:10:0000024:1945	3439	Раздел	Земли сельскохозяйственного назначения	-	Для сельскохозяйственного производства	-	не требуется	-
571	122-2	1-10	69:10:0000024:1945	877	Раздел	Земли сельскохозяйственного назначения	-	Для сельскохозяйственного производства	-	не требуется	-

1	2	3	4	5	6	7	8	9	10	11	12
572	125-1	1-85	69:10:0000024:1033	266006	Раздел	Земли сельскохозяйственного назначения	-	Для сельскохозяйственного производства	-	не требуется	-
573	127-1	1-30	69:10:0000024:7514	35234	Раздел	Земли сельскохозяйственного назначения	-	для сельскохозяйственного производства	-	не требуется	-
574	128-1	1-13	69:10:0000024:7778(2)	12982	Раздел	Земли сельскохозяйственного назначения	-	для сельскохозяйственного производства	-	не требуется	-
575	145-1	1-19	69:10:0000024:1048	11295	Раздел	Земли сельскохозяйственного назначения	-	Для сельскохозяйственного производства	-	не требуется	-
576	150-1	1-10	69:10:0000024:4096	22693	Раздел	Земли сельскохозяйственного назначения	-	для сельскохозяйственного производства	-	не требуется	-
577	150-2	1-13	69:10:0000024:4096	10607	Раздел	Земли сельскохозяйственного назначения	-	для сельскохозяйственного производства	-	не требуется	-
578	151-1	1-22	69:10:0000024:1049	15466	Раздел	Земли сельскохозяйственного назначения	-	Для сельскохозяйственного производства	-	не требуется	-
579	151-2	1-25	69:10:0000024:1049	26646	Раздел	Земли сельскохозяйственного назначения	-	Для сельскохозяйственного производства	-	не требуется	-
580	154-1	1-9	69:10:0000024:1960	701	Раздел	Земли сельскохозяйственного назначения	-	Для сельскохозяйственного производства	-	не требуется	-
581	154-2	1-18	69:10:0000024:1960	641	Раздел	Земли сельскохозяйственного назначения	-	Для сельскохозяйственного производства	-	не требуется	-
582	155-1	1-14	69:10:0000024:1050	12669	Раздел	Земли сельскохозяйственного назначения	-	Для сельскохозяйственного производства	-	не требуется	-
583	155-2	1-35	69:10:0000024:1050	118430	Раздел	Земли сельскохозяйственного назначения	-	Для сельскохозяйственного производства	-	не требуется	-
584	160-1	1-5	69:10:0000024:978	3713	Раздел	Земли сельскохозяйственного назначения	-	Для сельскохозяйственного производства	-	не требуется	-
585	160-2	1-10	69:10:0000024:978	14579	Раздел	Земли сельскохозяйственного назначения	-	Для сельскохозяйственного производства	-	не требуется	-
586	165-1	1-7	69:10:0000024:1360	5329	Раздел	Земли сельскохозяйственного назначения	-	Для сельскохозяйственного производства	-	не требуется	-
587	166-1	1-5	69:10:0000024:1361	3797	Раздел	Земли сельскохозяйственного назначения	-	Для сельскохозяйственного производства	-	не требуется	-
588	169-1	1-8	69:10:0000024:1936	2171	Раздел	Земли сельскохозяйственного назначения	-	Для сельскохозяйственного производства	-	не требуется	-
589	170-1	1-25	69:10:0000024:1391	31988	Раздел	Земли сельскохозяйственного назначения	-	Для сельскохозяйственного производства	-	не требуется	-

1	2	3	4	5	6	7	8	9	10	11	12
590	177-1	1-13	69:10:0000024:682	52106	Раздел	Земли сельскохозяйственного назначения	-	для ведения личного подсобного хозяйства	-	не требуется	-
591	178-1	1-7	69:10:0000024:683	45831	Раздел	Земли сельскохозяйственного назначения	-	Для ведения личного подсобного хозяйства	-	не требуется	-
592	180-1	1-5	69:10:0000024:1938	10373	Раздел	Земли сельскохозяйственного назначения	-	Для сельскохозяйственного производства	-	не требуется	-
593	180-2	1-10	69:10:0000024:1938	9897	Раздел	Земли сельскохозяйственного назначения	-	Для сельскохозяйственного производства	-	не требуется	-
594	181-1	1-11	69:10:0000024:684	52311	Раздел	Земли сельскохозяйственного назначения	-	для сельскохозяйственного производства	-	не требуется	-
595	182-1	1-15	69:10:0000024:685	48968	Раздел	Земли сельскохозяйственного назначения	-	Для ведения личного подсобного хозяйства	-	не требуется	-
596	184-1	1-9	69:10:0000024:686	26377	Раздел	Земли сельскохозяйственного назначения	-	Для ведения личного подсобного хозяйства	-	не требуется	-
597	186-1	1-8	69:10:0000024:9133	2311	Раздел	Земли сельскохозяйственного назначения	-	Для сельскохозяйственного производства	-	не требуется	-
598	186-2	1-45	69:10:0000024:9133	81839	Раздел	Земли сельскохозяйственного назначения	-	Для сельскохозяйственного производства	-	не требуется	-
599	186-3	1-16	69:10:0000024:9133	33894	Раздел	Земли сельскохозяйственного назначения	-	Для сельскохозяйственного производства	-	не требуется	-
600	186-4	1-69	69:10:0000024:9133	76995	Раздел	Земли сельскохозяйственного назначения	-	Для сельскохозяйственного производства	-	не требуется	-
601	189-1	1-121	69:10:0000024:1934	177019	Раздел	Земли сельскохозяйственного назначения	-	Для сельскохозяйственного производства	-	не требуется	-
602	191-1	1-18	69:10:0000025:4086	15451	Раздел	Земли сельскохозяйственного назначения	-	Для сельскохозяйственного производства	-	не требуется	-
603	193-1	1-34	69:10:0000025:3118	44067	Раздел	Земли сельскохозяйственного назначения	-	Для сельскохозяйственного производства	-	не требуется	-
604	194-1	1-14	69:10:0000030:811	191761	Раздел	Земли сельскохозяйственного назначения	-	скотоводство	-	не требуется	-
605	197-1	1-27	69:10:0000024:2411	10024	Раздел	Земли сельскохозяйственного назначения	-	Для сельскохозяйственного производства	-	не требуется	-
606	202-1	1-7	69:10:0000024:687	15602	Раздел	Земли сельскохозяйственного назначения	-	Для ведения личного подсобного хозяйства	-	не требуется	-
607	202-2	1-4	69:10:0000024:687	2104	Раздел	Земли сельскохозяйственного назначения	-	Для ведения личного подсобного хозяйства	-	не требуется	-

1	2	3	4	5	6	7	8	9	10	11	12
608	203-1	1-12	69:10:0000024:688	37451	Раздел	Земли сельскохозяйственного назначения	-	для ведения личного подсобного хозяйства	-	не требуется	-
609	204-1	1-15	69:10:0000024:1939	11526	Раздел	Земли сельскохозяйственного назначения	-	Для сельскохозяйственного производства	-	не требуется	-
610	207-1	1-14	69:10:0000024:2409	13021	Раздел	Земли сельскохозяйственного назначения	-	Для сельскохозяйственного производства	-	не требуется	-
611	224-1	1-38	69:10:0000030:40	152898	Раздел	Земли населенных пунктов	-	Для жилищного строительства	-	не требуется	-
612	238-1	1-17	69:10:0000025:1569	7659	Раздел	Земли сельскохозяйственного назначения	-	Для ведения сельского хозяйства	-	не требуется	-
613	240-1	1-11	69:10:0000025:529	40498	Раздел	Земли сельскохозяйственного назначения	-	Для сельскохозяйственного производства	-	не требуется	-
614	241-1	1-19	69:10:0000025:125	53521	Раздел	Земли сельскохозяйственного назначения	-	Для ведения крестьянского хозяйства	-	не требуется	-
615	243-1	1-10	69:10:0000025:531	15027	Раздел	Земли сельскохозяйственного назначения	-	Для сельскохозяйственного производства	-	не требуется	-
616	244-1	1-8	69:10:0000025:523	40902	Раздел	Земли сельскохозяйственного назначения	-	Для сельскохозяйственного производства	-	не требуется	-
617	247-1	1-8	69:10:0000025:713	4664	Раздел	Земли сельскохозяйственного назначения	-	Для сельскохозяйственного производства	-	не требуется	-
618	247-2	1-5	69:10:0000025:713	22874	Раздел	Земли сельскохозяйственного назначения	-	Для сельскохозяйственного производства	-	не требуется	-
619	249-1	1-7	69:10:0000025:707	27192	Раздел	Земли сельскохозяйственного назначения	-	Для сельскохозяйственного производства	-	не требуется	-
620	249-2	1-4	69:10:0000025:707	9177	Раздел	Земли сельскохозяйственного назначения	-	Для сельскохозяйственного производства	-	не требуется	-
621	250-1	1-7	69:10:0000025:706	13844	Раздел	Земли сельскохозяйственного назначения	-	Для сельскохозяйственного производства	-	не требуется	-
622	250-2	1-7	69:10:0000025:706	21454	Раздел	Земли сельскохозяйственного назначения	-	Для сельскохозяйственного производства	-	не требуется	-
623	254-1	1-7	69:10:0000025:1555	1044	Раздел	Земли населенных пунктов	-	малоэтажная жилая застройка	-	не требуется	-
624	256-1	1-7	69:10:0000025:4131	2136	Раздел	Земли сельскохозяйственного назначения	-	Для сельскохозяйственного производства	-	не требуется	-
625	268-1	1-5	69:10:0000025:5616	680	Раздел	Земли населенных пунктов	-	для ведения личного подсобного хозяйства	-	не требуется	-

1	2	3	4	5	6	7	8	9	10	11	12
626	271-1	1-15	69:10:0000025:7155	11879	Раздел	Земли сельскохозяйственного назначения	-	Для сельскохозяйственного производства	-	не требуется	-
627	272-1	1-4	69:10:0000025:3144	660	Раздел	Земли сельскохозяйственного назначения	-	Для сельскохозяйственного производства	-	не требуется	-
628	273-1	1-6	69:10:0000025:3861	1012	Раздел	Земли населенных пунктов	-	для индивидуального жилищного строительства	-	не требуется	-
629	277-1	1-5	69:10:0000025:5115	670	Раздел	Земли населенных пунктов	-	для индивидуального жилищного строительства	-	не требуется	-
630	278-1	1-8	69:10:0000025:1977	21511	Раздел	Земли сельскохозяйственного назначения	-	для сельскохозяйственного производства	-	не требуется	-
631	285-1	1-18	69:10:0000025:7259	5218	Раздел	Земли населенных пунктов	-	Для индивидуального жилищного строительства	12.0.1 Улично-дорожная сеть	не требуется	-
632	285-2	1-12	69:10:0000025:7259	591	Раздел	Земли населенных пунктов	-	Для индивидуального жилищного строительства	12.0.1 Улично-дорожная сеть	не требуется	-
633	285-3	1-11	69:10:0000025:7259	668	Раздел	Земли населенных пунктов	-	Для индивидуального жилищного строительства	12.0.1 Улично-дорожная сеть	не требуется	-
634	287-1	1-5	69:10:0000025:3726	1021	Раздел	Земли населенных пунктов	-	для индивидуального жилищного строительства	-	не требуется	-
635	290-1	1-4	69:10:0000025:3711	621	Раздел	Земли населенных пунктов	-	для индивидуального жилищного строительства	-	не требуется	-
636	291-1	1-10	69:10:0000025:6716	1747	Раздел	Земли населенных пунктов	-	для индивидуального жилищного строительства	-	не требуется	-
637	292-1	1-8	69:10:0000025:2415	7545	Раздел	Земли сельскохозяйственного назначения	-	Для сельскохозяйственного производства	-	не требуется	-
638	292-2	1-32	69:10:0000025:2415	360901	Раздел	Земли сельскохозяйственного назначения	-	Для сельскохозяйственного производства	-	не требуется	-
639	294-1	1-6	69:10:0000025:1652	1232	Раздел	Земли населенных пунктов	-	Для индивидуального жилищного строительства	-	не требуется	69:10:0000000:450, Российская Федерация, Тверская область, Калининский муниципальный район, сельское поселение Бурашевское, д Синцово
640	297-1	1-9	69:10:0000025:1257	4047	Раздел	Земли сельскохозяйственного назначения	-	Для сельскохозяйственного производства	-	не требуется	-
641	297-2	1-9	69:10:0000025:1257	14148	Раздел	Земли сельскохозяйственного назначения	-	Для сельскохозяйственного производства	-	не требуется	-
642	297-3	1-3	69:10:0000025:1257	14205	Раздел	Земли сельскохозяйственного назначения	-	Для сельскохозяйственного производства	-	не требуется	-

1	2	3	4	5	6	7	8	9	10	11	12
643	298-1	1-6	69:10:0000025:1653	1207	Раздел	Земли населенных пунктов	-	Для жилищного строительства	-	не требуется	69:10:0000000:450, Российская Федерация, Тверская область, Калининский муниципальный район, сельское поселение Бурашевское, д Синцово
644	299-1	1-21	69:10:0251701:4	3863	Раздел	Земли населенных пунктов	-	Для ведения личного подсобного хозяйства и индивидуального жилищного строительства	-	не требуется	-
645	301-1	1-5	69:10:0000025:4148	1850	Раздел	Земли сельскохозяйственного назначения	-	Для сельскохозяйственного производства	-	не требуется	69:10:0000000:450, Российская Федерация, Тверская область, Калининский муниципальный район, сельское поселение Бурашевское, д Синцово
646	302-1	1-4	69:10:0000025:1648	1086	Раздел	Земли населенных пунктов	-	Для жилищного строительства	-	не требуется	69:10:0000000:450, Российская Федерация, Тверская область, Калининский муниципальный район, сельское поселение Бурашевское, д Синцово
647	303-1	1-9	69:10:0251701:155	735	Раздел	Земли населенных пунктов	-	Для строительства и обслуживания магазина	-	не требуется	69:10:0251701:188, Российская Федерация, Тверская область, Калининский муниципальный район, сельское поселение Бурашевское, д. Обухово, д. 8А
648	310-1	1-13	69:10:0000025:1275	310874	Раздел	Земли сельскохозяйственного назначения	-	Для сельскохозяйственного производства	-	не требуется	-
649	312-1	1-18	69:10:0251701:11	3111	Раздел	Земли населенных пунктов	-	Для ведения личного подсобного хозяйства и индивидуального жилищного строительства	-	не требуется	-
650	315-1	1-11	69:10:0000025:4150	1765	Раздел	Земли сельскохозяйственного назначения	-	Для сельскохозяйственного производства	-	не требуется	-
651	317-1	1-13	69:10:0251701:136	2851	Раздел	Земли населенных пунктов	-	Для ведения личного подсобного хозяйства и индивидуального жилищного строительства	-	не требуется	-
652	318-1	1-14	69:10:0251701:13	3104	Раздел	Земли населенных пунктов	-	Для ведения личного подсобного хозяйства и индивидуального жилищного строительства	-	не требуется	-

1	2	3	4	5	6	7	8	9	10	11	12
653	320-1	1-9	69:10:0000025:743	2868	Раздел	Земли сельскохозяйственного назначения	-	Для сельского хозяйства	-	не требуется	-
654	320-2	1-10	69:10:0000025:743	6093	Раздел	Земли сельскохозяйственного назначения	-	Для сельского хозяйства	-	не требуется	-
655	324-1	1-12	69:10:0000025:1978	9514	Раздел	Земли сельскохозяйственного назначения	-	для сельскохозяйственного производства	-	не требуется	-
656	324-2	1-15	69:10:0000025:1978	7811	Раздел	Земли сельскохозяйственного назначения	-	для сельскохозяйственного производства	-	не требуется	-
657	325-1	1-11	69:10:0000025:1983	3846	Раздел	Земли сельскохозяйственного назначения	-	для сельскохозяйственного производства	-	не требуется	-
658	328-1	1-11	69:10:0000025:3150	1088	Раздел	Земли сельскохозяйственного назначения	-	Для сельскохозяйственного производства	-	не требуется	-
659	328-2	1-4	69:10:0000025:3150	45	Раздел	Земли сельскохозяйственного назначения	-	Для сельскохозяйственного производства	-	не требуется	-
660	343-1	1-5	69:10:0000025:1972	2806	Раздел	Земли сельскохозяйственного назначения	-	для сельскохозяйственного производства	-	не требуется	-
661	343-2	1-16	69:10:0000025:1972	32670	Раздел	Земли сельскохозяйственного назначения	-	для сельскохозяйственного производства	-	не требуется	-
662	343-3	1-4	69:10:0000025:1972	899	Раздел	Земли сельскохозяйственного назначения	-	для сельскохозяйственного производства	-	не требуется	-
663	343-4	1-43	69:10:0000025:1972	126978	Раздел	Земли сельскохозяйственного назначения	-	для сельскохозяйственного производства	-	не требуется	-
664	348-1	1-8	69:10:0000025:3154	2015	Раздел	Земли сельскохозяйственного назначения	-	Для сельскохозяйственного производства	-	не требуется	-
665	348-2	1-4	69:10:0000025:3154	70	Раздел	Земли сельскохозяйственного назначения	-	Для сельскохозяйственного производства	-	не требуется	-
666	350-1	1-11	69:10:0000025:4156	2825	Раздел	Земли сельскохозяйственного назначения	-	Для сельскохозяйственного производства	-	не требуется	-
667	351-1	1-6	69:10:0251501:41	1425	Раздел	Земли населенных пунктов	-	Для ведения личного подсобного хозяйства и индивидуального жилищного строительства	-	не требуется	-
668	355-1	1-9	69:10:0000025:2416	6100	Раздел	Земли сельскохозяйственного назначения	-	для сельскохозяйственного производства	-	не требуется	-
669	357-1	1-13	69:10:0000025:6586	10481	Раздел	Земли сельскохозяйственного назначения	-	скотоводство	-	не требуется	-

1	2	3	4	5	6	7	8	9	10	11	12
670	357-2	1-18	69:10:0000025:6586	17438	Раздел	Земли сельскохозяйственного назначения	-	скотоводство	-	не требуется	-
671	359-1	1-12	69:10:0000025:780	57942	Раздел	Земли сельскохозяйственного назначения	-	Для сельскохозяйственного производства	-	не требуется	-
672	360-1	1-6	69:10:0000025:6587	7788	Раздел	Земли сельскохозяйственного назначения	-	скотоводство	-	не требуется	-
673	361-1	1-7	69:10:0000025:6588	11929	Раздел	Земли сельскохозяйственного назначения	-	скотоводство	-	не требуется	-
674	366-1	1-10	69:10:0000025:1828	21393	Раздел	Земли сельскохозяйственного назначения	-	Для сельскохозяйственного производства	-	не требуется	-
675	366-2	1-8	69:10:0000025:1828	10821	Раздел	Земли сельскохозяйственного назначения	-	Для сельскохозяйственного производства	-	не требуется	-
676	368-1	1-9	69:10:0000025:727	11489	Раздел	Земли сельскохозяйственного назначения	-	Для сельскохозяйственного производства	-	не требуется	-
677	370-1	1-8	69:10:0000025:719	12174	Раздел	Земли сельскохозяйственного назначения	-	Для сельскохозяйственного производства	-	не требуется	-
678	371-1	1-9	69:10:0000025:748	20252	Раздел	Земли сельскохозяйственного назначения	-	Для сельскохозяйственного производства	-	не требуется	-
679	372-1	1-5	69:10:0000025:720	3699	Раздел	Земли сельскохозяйственного назначения	-	Для сельскохозяйственного производства	-	не требуется	-
680	377-1	1-9	69:10:0000027:93	47540	Раздел	Земли сельскохозяйственного назначения	-	Для сельскохозяйственного производства	-	не требуется	-
681	378-1	1-19	69:10:0000027:82 (в составе единого землепользования 69:10:0000027:83)	16059	Раздел	Земли особо охраняемых территорий и объектов	-	Для строительства парка отдыха	-	не требуется	-
682	379-1	1-13	69:10:0000027:1781	86926	Раздел	Земли сельскохозяйственного назначения	-	Для сельскохозяйственного производства	-	не требуется	-
683	380-1	1-11	69:10:0000027:278	728	Раздел	Земли населенных пунктов	-	Для жилищного строительства	-	не требуется	-
684			69:10:0000027:461	728	Раздел	Земли населенных пунктов	-	Для жилищного строительства	-	не требуется	-
685	381-1	1-51	69:10:0000027:278	4951	Раздел	Земли населенных пунктов	-	Для жилищного строительства	-	не требуется	-
686			69:10:0000027:482	4951	Раздел	Земли населенных пунктов	-	Для жилищного строительства	-	не требуется	-
687	382-1	1-40	69:10:0000027:504	11958	Раздел	Земли населенных пунктов	-	Для жилищного строительства	-	не требуется	-
688	383-1	1-4	69:10:0000027:535	980	Раздел	Земли населенных пунктов	-	Для жилищного строительства	-	не требуется	-
689	390-1	1-18	69:10:0000027:502	3761	Раздел	Земли населенных пунктов	-	Для жилищного строительства	-	не требуется	-

1	2	3	4	5	6	7	8	9	10	11	12
690	392-1	1-6	69:10:0000027:462	1797	Раздел	Земли населенных пунктов	-	Для жилищного строительства	-	не требуется	-
691			69:10:0000027:278	1797	Раздел	Земли населенных пунктов	-	Для жилищного строительства	-	не требуется	-
692	392-2	1-24	69:10:0000027:278	38590	Раздел	Земли населенных пунктов	-	Для жилищного строительства	-	не требуется	-
693	393-1	1-43	69:10:0000027:2128	5535	Раздел	Земли сельскохозяйственного назначения	-	для ведения садоводства	-	не требуется	-
694	399-1	1-5	69:10:0000027:2160	832	Раздел	Земли сельскохозяйственного назначения	-	для ведения садоводства	-	не требуется	-
695	400-1	1-5	69:10:0000027:495	1265	Раздел	Земли населенных пунктов	-	Для жилищного строительства	-	не требуется	-
696	404-1	1-6	69:10:0000027:2155	921	Раздел	Земли сельскохозяйственного назначения	-	для ведения садоводства	-	не требуется	-
697	408-1	1-4	69:10:0000027:2156	693	Раздел	Земли сельскохозяйственного назначения	-	для ведения садоводства	-	не требуется	-
698	410-1	1-5	69:10:0000027:498	1219	Раздел	Земли населенных пунктов	-	Для жилищного строительства	-	не требуется	-
699	429-1	1-9	69:10:0000027:280	49119	Раздел	Земли сельскохозяйственного назначения	-	Для сельскохозяйственного производства	-	не требуется	-
700	430-1	1-14	69:10:0000027:264	37019	Раздел	Земли сельскохозяйственного назначения	-	Для сельскохозяйственного производства	-	не требуется	-
701	430-2	1-4	69:10:0000027:264	6610	Раздел	Земли сельскохозяйственного назначения	-	Для сельскохозяйственного производства	-	не требуется	-
702	435-1	1-3	69:10:0000027:270	1787	Раздел	Земли сельскохозяйственного назначения	-	Для ведения садоводства	-	не требуется	-
703	435-2	1-10	69:10:0000027:270	19537	Раздел	Земли сельскохозяйственного назначения	-	Для ведения садоводства	-	не требуется	-
704	435-3	1-8	69:10:0000027:270	8533	Раздел	Земли сельскохозяйственного назначения	-	Для ведения садоводства	-	не требуется	-
705	437-1	1-5	69:10:0000027:269	11296	Раздел	Земли сельскохозяйственного назначения	-	Для ведения садоводства	-	не требуется	-
706	437-2	1-6	69:10:0000027:269	13756	Раздел	Земли сельскохозяйственного назначения	-	Для ведения садоводства	-	не требуется	-
707	437-3	1-8	69:10:0000027:269	12452	Раздел	Земли сельскохозяйственного назначения	-	Для ведения садоводства	-	не требуется	-
708	443-1	1-8	69:10:0000027:237	23755	Раздел	Земли сельскохозяйственного назначения	-	Для ведения садоводства	-	не требуется	-

1	2	3	4	5	6	7	8	9	10	11	12
709	443-2	1-7	69:10:0000027:237	11899	Раздел	Земли сельскохозяйственного назначения	-	Для ведения садоводства	-	не требуется	-
710	443-3	1-6	69:10:0000027:237	5212	Раздел	Земли сельскохозяйственного назначения	-	Для ведения садоводства	-	не требуется	-
711	444-1	1-6	69:10:0000027:281	8605	Раздел	Земли сельскохозяйственного назначения	-	Для сельскохозяйственного производства	-	не требуется	-
712	444-2	1-10	69:10:0000027:281	14013	Раздел	Земли сельскохозяйственного назначения	-	Для сельскохозяйственного производства	-	не требуется	-
713	447-1	1-8	69:10:0000027:2463	18400	Раздел	Земли сельскохозяйственного назначения	-	для ведения садоводства	-	не требуется	-
714	447-2	1-6	69:10:0000027:2463	12369	Раздел	Земли сельскохозяйственного назначения	-	для ведения садоводства	-	не требуется	-
715	447-3	1-5	69:10:0000027:2463	1830	Раздел	Земли сельскохозяйственного назначения	-	для ведения садоводства	-	не требуется	-
716	449-1	1-8	69:10:0000027:2474	6274	Раздел	Земли сельскохозяйственного назначения	-	для ведения садоводства	-	не требуется	-
717	449-2	1-17	69:10:0000027:2474	31113	Раздел	Земли сельскохозяйственного назначения	-	для ведения садоводства	-	не требуется	-
718	450-1	1-126	69:10:0000027:2541	20903	Раздел	Земли сельскохозяйственного назначения	-	для ведения садоводства	-	не требуется	-
719	450-2	1-5	69:10:0000027:2541	2872	Раздел	Земли сельскохозяйственного назначения	-	для ведения садоводства	-	не требуется	-
720	450-3	1-4	69:10:0000027:2541	158	Раздел	Земли сельскохозяйственного назначения	-	для ведения садоводства	-	не требуется	-
721	450-4	1-6	69:10:0000027:2541	1486	Раздел	Земли сельскохозяйственного назначения	-	для ведения садоводства	-	не требуется	-
722	455-1	1-8	69:10:0000027:2452	3006	Раздел	Земли сельскохозяйственного назначения	-	для ведения садоводства	-	не требуется	-
723	458-1	1-22	69:10:0000027:262	31801	Раздел	Земли сельскохозяйственного назначения	-	Для сельскохозяйственного производства	-	не требуется	-
724	460-1	1-49	69:10:0000027:2337	9247	Раздел	Земли сельскохозяйственного назначения	-	Для ведения садоводства	-	не требуется	-
725	461-1	1-8	69:10:0000027:2306	2902	Раздел	Земли сельскохозяйственного назначения	-	Для ведения садоводства	-	не требуется	-
726	463-1	1-7	69:10:0000027:260	7338	Раздел	Земли сельскохозяйственного назначения	-	Для сельскохозяйственного производства	-	не требуется	-

1	2	3	4	5	6	7	8	9	10	11	12
727	463-2	1-11	69:10:0000027:260	17121	Раздел	Земли сельскохозяйственного назначения	-	Для сельскохозяйственного производства	-	не требуется	-
728	464-1	1-8	69:10:0000027:263	9429	Раздел	Земли сельскохозяйственного назначения	-	Для сельскохозяйственного производства	-	не требуется	-
729	464-2	1-7	69:10:0000027:263	27465	Раздел	Земли сельскохозяйственного назначения	-	Для сельскохозяйственного производства	-	не требуется	-
730	465-1	1-6	69:10:0000027:256	26440	Раздел	Земли сельскохозяйственного назначения	-	Для сельскохозяйственного производства	-	не требуется	-
731	465-2	1-5	69:10:0000027:256	1059	Раздел	Земли сельскохозяйственного назначения	-	Для сельскохозяйственного производства	-	не требуется	-
732	466-1	1-9	69:10:0000027:566	21443	Раздел	Земли сельскохозяйственного назначения	-	Для сельскохозяйственного производства	-	не требуется	-
733	466-2	1-8	69:10:0000027:566	14337	Раздел	Земли сельскохозяйственного назначения	-	Для сельскохозяйственного производства	-	не требуется	-
734	467-1	1-9	69:10:0000027:261	40528	Раздел	Земли сельскохозяйственного назначения	-	Для сельскохозяйственного производства	-	не требуется	-
735	470-1	1-31	69:10:0000027:160 (в составе единого землепользования 69:10:0000027:162)	211674	Раздел	Земли сельскохозяйственного назначения	-	Для сельскохозяйственного производства	-	не требуется	-
736	501-1	1-7	69:10:0000000:166	2540	Раздел	Земли промышленности, энергетики, транспорта, связи, радиовещания, телевидения, информатики, земли для обеспечения космической деятельно	-	Для обслуживания автодорог	-	не требуется	69:10:0000000:1192, Российская Федерация, Тверская область, Калининский муниципальный район, Бурашевское с\п, д. Большое Гришкино, д. Губино, д. Цветково, с. Покровское, с. Ильинское, Тургиновское с\п, д. Калистово, д. Красная Горка, с. Тургиново
737	501-2	1-41	69:10:0000000:166	81197	Раздел	Земли промышленности, энергетики, транспорта, связи, радиовещания, телевидения, информатики, земли для обеспечения космической деятельно	-	Для обслуживания автодорог	-	не требуется	69:10:0000000:1192, Российская Федерация, Тверская область, Калининский муниципальный район, Бурашевское с\п, д. Большое Гришкино, д. Губино, д. Цветково, с. Покровское, с. Ильинское, Тургиновское с\п, д. Калистово, д. Красная Горка, с. Тургиново
738	511-1	1-45	69:10:0000025:7260	8333	Раздел	Земли населенных пунктов	-	Для индивидуального жилищного строительства	-	не требуется	-

1	2	3	4	5	6	7	8	9	10	11	12
739	512-1	1-52	69:10:0000025:7261	10246	Раздел	Земли населенных пунктов	-	Для индивидуального жилищного строительства	-	не требуется	-
740	513-1	1-6	69:10:0000025:1991	2461	Раздел	Земли сельскохозяйственного назначения	-	для сельскохозяйственного производства	-	не требуется	-
741	516-1	1-5	69:10:0000025:1212	1255	Раздел	Земли населенных пунктов	-	Для жилищного строительства	-	не требуется	-
742	517-1	1-6	69:10:0000025:1213	1106	Раздел	Земли населенных пунктов	-	Для жилищного строительства	-	не требуется	-

Примечание 1. *При необходимости, на образуемые земельные участки возможно установление публичного сервитута с учетом положений пункта 5 статьи 39.39 Земельного кодекса Российской Федерации.*

Примечание 2. *Образуемые земельные участки с видом разрешённого использования «7.1. Железнодорожный транспорт» не относятся к территориям общего пользования.*

Примечание 3. *Образуемые земельные участки с видами разрешённого использования «7.2 Автомобильный транспорт» и «12.0.1 Улично-дорожная сеть» относятся к территориям общего пользования.*

Примечание 4. *Информация таблицы 1 не включает в себя сведения об образуемых лесных участках, представленных в таблице 2.1.*

Примечание 5. *Образуемый земельный участок с условным номером 48 из земельного участка с кадастровым номером 69:10:0000024:7071 имеет наложение границ с земельным участком с кадастровым номером 69:10:0000024:1276.*

Образуемый земельный участок с условным номером 52 из земельного участка с кадастровым номером 69:10:0000024:7070 имеет наложение границ с земельным участком с кадастровым номером 69:10:0000024:1276.

Образуемый земельный участок с условным номером 53 из земельного участка с кадастровым номером 69:10:0000024:7070 имеет наложение границ с земельным участком с кадастровым номером 69:10:0000024:1276.

Образуемый земельный участок с условным номером 124 из земельного участка с кадастровым номером 69:10:0000024:1033 имеет наложение границ с земельным участком с кадастровым номером 69:10:0000024:1559.

Образуемый земельный участок с условным номером 129 из земельного участка с кадастровым номером 69:10:0000024:657 имеет наложение границ с земельным участком с кадастровым номером 69:10:0000024:1559.

Образуемый земельный участок с условным номером 138 из земельного участка с кадастровым номером 69:10:0000024:658 имеет наложение границ с земельным участком с кадастровым номером 69:10:0000024:1559.

Образуемый земельный участок с условным номером 147 из земельного участка с кадастровым номером 69:10:0000024:660 имеет наложение границ с земельным участком с кадастровым номером 69:10:0000024:1559.

Образуемый земельный участок с условным номером 149 из земельного участка с кадастровым номером 69:10:0000024:661 имеет наложение границ с земельным участком с кадастровым номером 69:10:0000024:1559.

Образуемый земельный участок с условным номером 307 из земельного участка с кадастровым номером 69:10:0251701:313 имеет наложение границ с земельным участком с кадастровым номером 69:10:0251701:185.

Образуемый земельный участок с условным номером 380 из земельного участка с кадастровым номером 69:10:0000027:278 имеет наложение границ с земельным участком с кадастровым номером 69:10:0000027:461.

Образуемый земельный участок с условным номером 381 из земельного участка с кадастровым номером 69:10:0000027:278 имеет наложение границ с земельным участком с кадастровым номером 69:10:0000027:482.

Образуемый земельный участок с условным номером 391 из земельного участка с кадастровым номером 69:10:0000027:278 имеет наложение границ с земельным участком с кадастровым номером 69:10:0000027:482.

Образуемый земельный участок с условным номером 392 из земельного участка с кадастровым номером 69:10:0000027:278 имеет наложение границ с земельным участком с кадастровым номером 69:10:0000027:462.

Образуемый земельный участок с условным номером 472 из земельного участка с кадастровым номером 69:10:0000027:261 имеет наложение границ с земельным участком с кадастровым номером 69:10:0000027:160.

Примечание 6. *Образуемый земельный участок с условным номером 385 с кадастровым номером 69:10:0000027:278 имеет наложение границ с земельным участком с кадастровым номером69:10:0000027:459, сведения о котором представлены в таблице 5. В случае исправления кадастровой (реестровой) ошибки и снятия с учета земельного участка с кадастровым номером 69:10:0000027:278, осуществляется изъятие земельного участка с кадастровым номером 69:10:0000027:459. Образование земельного участка путем раздела существующего с кадастровым номером 69:10:0000027:278 не производится.*

Образуемый земельный участок с условным номером 386 с кадастровым номером 69:10:0000027:278 имеет наложение границ с земельным участком с кадастровым номером 69:10:0000027:460, сведения о котором представлены в таблице 5. В случае исправления кадастровой (реестровой) ошибки и снятия с учета земельного участка с кадастровым номером 69:10:0000027:278, осуществляется изъятие земельного участка с кадастровым номером 69:10:0000027:460. Образование земельного участка путем раздела существующего с кадастровым номером 69:10:0000027:278 не производится.

Таблица 2.1 Перечень образуемых лесных участков

№ п/п	Условный номер образуемого лесного участка	Номера характерных точек образуемого лесного участка	Кадастровый номер исходного лесного участка / кадастрового квартала	Площадь образуемого лесного участка, кв.м.	Способ образования лесного участка	Категория земель исходного лесного участка	Сведения об отнесении образуемого лесного участка к категории земель	Вид разрешённого использования исходного лесного участка	Вид разрешённого использования образуемого лесного участка	Необходимость изъятия или резервирования лесного участка	Перечень и адреса расположенных на лесном участке, подлежащем изъятию или резервированию, объектов недвижимого имущества
1	**2**	**3**	**4**	**5**	**6**	**7**	**8**	**9**	**10**	**11**	**12**
Зона планируемого размещения линейных объектов (строительство, эксплуатация)											
1	70	1-7	69:10:0000024:2059 (в составе единого землепользования 69:10:0000000:217)	4101	Раздел; Раздел с сохранением земельного участка, раздел которого осуществлен, в измененных границах	Земли лесного фонда	Земли промышленности, энергетики, транспорта, связи, радиовещания, телевидения, информатики, земли для обеспечения космической деятельности, земли обороны, безопасности и земли иного специального назначения	для ведения лесного хозяйства	7.1 Железнодорожный транспорт	требуется	-
2	87	1-8	69:10:0000024:2057 (в составе единого землепользования 69:10:0000000:217)	7250	Раздел; Раздел с сохранением земельного участка, раздел которого осуществлен, в измененных границах	Земли лесного фонда	Земли промышленности, энергетики, транспорта, связи, радиовещания, телевидения, информатики, земли для обеспечения космической деятельности, земли обороны, безопасности и земли иного специального назначения	для ведения лесного хозяйства	7.1 Железнодорожный транспорт	требуется	-
3	105	1-11	69:10:0000024:2056 (в составе единого землепользования 69:10:0000000:217)	6885	Раздел; Раздел с сохранением земельного участка, раздел которого осуществлен, в измененных границах	Земли лесного фонда	Земли промышленности, энергетики, транспорта, связи, радиовещания, телевидения, информатики, земли для обеспечения космической деятельности, земли обороны, безопасности и земли иного специального назначения	для ведения лесного хозяйства	7.1 Железнодорожный транспорт	требуется	-
4	152	1-10	69:10:0000024:2085 (в составе единого землепользования 69:10:0000000:217)	6787	Раздел; Раздел с сохранением земельного участка, раздел которого осуществлен, в измененных границах	Земли лесного фонда	Земли промышленности, энергетики, транспорта, связи, радиовещания, телевидения, информатики, земли для обеспечения космической деятельности, земли обороны, безопасности и земли иного специального назначения	для ведения лесного хозяйства	7.1 Железнодорожный транспорт	требуется	-
5	157	1-13	69:10:0000024:2052 (в составе единого землепользования 69:10:0000000:217)	11364	Раздел; Раздел с сохранением земельного участка, раздел которого осуществлен, в измененных границах	Земли лесного фонда	Земли промышленности, энергетики, транспорта, связи, радиовещания, телевидения, информатики, земли для обеспечения космической деятельности, земли обороны, безопасности и земли иного специального назначения	для ведения лесного хозяйства	7.1 Железнодорожный транспорт	требуется	-

1	2	3	4	5	6	7	8	9	10	11	12
6	162	1-13	69:10:0000024:2082 (в составе единого землепользования 69:10:0000000:217)	4622	Раздел; Раздел с сохранением земельного участка, раздел которого осуществлен, в измененных границах	Земли лесного фонда	Земли промышленности, энергетики, транспорта, связи, радиовещания, телевидения, информатики, земли для обеспечения космической деятельности, земли обороны, безопасности и земли иного специального назначения	для ведения лесного хозяйства	7.1 Железнодорожный транспорт	требуется	-
7	164	1-10	69:10:0000024:2050 (в составе единого землепользования 69:10:0000000:217)	2019	Раздел; Раздел с сохранением земельного участка, раздел которого осуществлен, в измененных границах	Земли лесного фонда	Земли промышленности, энергетики, транспорта, связи, радиовещания, телевидения, информатики, земли для обеспечения космической деятельности, земли обороны, безопасности и земли иного специального назначения	для ведения лесного хозяйства	7.1 Железнодорожный транспорт	требуется	-
8	167	1-11	69:10:0000024:2081 (в составе единого землепользования 69:10:0000000:217)	13764	Раздел; Раздел с сохранением земельного участка, раздел которого осуществлен, в измененных границах	Земли лесного фонда	Земли промышленности, энергетики, транспорта, связи, радиовещания, телевидения, информатики, земли для обеспечения космической деятельности, земли обороны, безопасности и земли иного специального назначения	для ведения лесного хозяйства	7.1 Железнодорожный транспорт	требуется	-
9	183	1-11	69:10:0000024:2046 (в составе единого землепользования 69:10:0000000:217)	12135	Раздел; Раздел с сохранением земельного участка, раздел которого осуществлен, в измененных границах	Земли лесного фонда	Земли промышленности, энергетики, транспорта, связи, радиовещания, телевидения, информатики, земли для обеспечения космической деятельности, земли обороны, безопасности и земли иного специального назначения	для ведения лесного хозяйства	7.1 Железнодорожный транспорт	требуется	-
10	199	1-6	69:10:0000024:2047 (в составе единого землепользования 69:10:0000000:217)	1159	Раздел; Раздел с сохранением земельного участка, раздел которого осуществлен, в измененных границах	Земли лесного фонда	Земли промышленности, энергетики, транспорта, связи, радиовещания, телевидения, информатики, земли для обеспечения космической деятельности, земли обороны, безопасности и земли иного специального назначения	для ведения лесного хозяйства	7.1 Железнодорожный транспорт	требуется	-
11	214	1-20	69:10:0000000:260(18)	64220	Раздел; Раздел с сохранением земельного участка, раздел которого осуществлен, в измененных границах	Земли лесного фонда	Земли промышленности, энергетики, транспорта, связи, радиовещания, телевидения, информатики, земли для обеспечения космической деятельности, земли обороны, безопасности и земли иного специального назначения	Для ведения лесного хозяйства	7.1 Железнодорожный транспорт	требуется	-
12	226	1-6	69:10:0000030:1328(10)	3752	Раздел; Раздел с сохранением земельного участка, раздел которого осуществлен, в измененных границах	Земли лесного фонда	Земли промышленности, энергетики, транспорта, связи, радиовещания, телевидения, информатики, земли для обеспечения космической деятельности, земли обороны, безопасности и земли иного специального назначения	Для ведения лесного хозяйства	7.1 Железнодорожный транспорт	требуется	-

1	2	3	4	5	6	7	8	9	10	11	12
13	227	1-20	69:10:0000030:1328(10)	40511	Раздел; Раздел с сохранением земельного участка, раздел которого осуществлен, в измененных границах	Земли лесного фонда	Земли промышленности, энергетики, транспорта, связи, радиовещания, телевидения, информатики, земли для обеспечения космической деятельности, земли обороны, безопасности и земли иного специального назначения	Для ведения лесного хозяйства	7.1 Железнодорожный транспорт	требуется	-
14	231	1-19	69:10:0000030:1328(1)	49941	Раздел; Раздел с сохранением земельного участка, раздел которого осуществлен, в измененных границах	Земли лесного фонда	Земли промышленности, энергетики, транспорта, связи, радиовещания, телевидения, информатики, земли для обеспечения космической деятельности, земли обороны, безопасности и земли иного специального назначения	Для ведения лесного хозяйства	7.1 Железнодорожный транспорт	требуется	-
15	233	1-42	69:10:0000000:260(11)	142687	Раздел; Раздел с сохранением земельного участка, раздел которого осуществлен, в измененных границах	Земли лесного фонда	Земли промышленности, энергетики, транспорта, связи, радиовещания, телевидения, информатики, земли для обеспечения космической деятельности, земли обороны, безопасности и земли иного специального назначения	Для ведения лесного хозяйства	7.1 Железнодорожный транспорт	требуется	-
16	234	1-4	69:10:0000000:1435	33	Раздел; Раздел с сохранением земельного участка, раздел которого осуществлен, в измененных границах	Земли лесного фонда	Земли промышленности, энергетики, транспорта, связи, радиовещания, телевидения, информатики, земли для обеспечения космической деятельности, земли обороны, безопасности и земли иного специального назначения	Для ведения лесного хозяйства	7.1 Железнодорожный транспорт	требуется	-
17	235	1-3	69:10:0000000:1435	3	Раздел; Раздел с сохранением земельного участка, раздел которого осуществлен, в измененных границах	Земли лесного фонда	Земли промышленности, энергетики, транспорта, связи, радиовещания, телевидения, информатики, земли для обеспечения космической деятельности, земли обороны, безопасности и земли иного специального назначения	Для ведения лесного хозяйства	7.1 Железнодорожный транспорт	требуется	-
18	236	1-7	69:10:0000000:1434	436	Раздел; Раздел с сохранением земельного участка, раздел которого осуществлен, в измененных границах	Земли лесного фонда	Земли промышленности, энергетики, транспорта, связи, радиовещания, телевидения, информатики, земли для обеспечения космической деятельности, земли обороны, безопасности и земли иного специального назначения	Для ведения лесного хозяйства	7.1 Железнодорожный транспорт	требуется	-
19	237	1-3	69:10:0000000:255(36)	156	Раздел; Раздел с сохранением земельного участка, раздел которого осуществлен, в измененных границах	Земли лесного фонда	Земли промышленности, энергетики, транспорта, связи, радиовещания, телевидения, информатики, земли для обеспечения космической деятельности, земли обороны, безопасности и земли иного специального назначения	Для ведения лесного хозяйства	7.1 Железнодорожный транспорт	требуется	-

1	2	3	4	5	6	7	8	9	10	11	12
20	239	1-4	69:10:0000000:1434	177	Раздел; Раздел с сохранением земельного участка, раздел которого осуществлен, в измененных границах	Земли лесного фонда	Земли промышленности, энергетики, транспорта, связи, радиовещания, телевидения, информатики, земли для обеспечения космической деятельности, земли обороны, безопасности и земли иного специального назначения	Для ведения лесного хозяйства	7.1 Железнодорожный транспорт	требуется	-
21	248	1-3	69:10:0000000:255(29)	1769	Раздел; Раздел с сохранением земельного участка, раздел которого осуществлен, в измененных границах	Земли лесного фонда	Земли промышленности, энергетики, транспорта, связи, радиовещания, телевидения, информатики, земли для обеспечения космической деятельности, земли обороны, безопасности и земли иного специального назначения	Для ведения лесного хозяйства	7.1 Железнодорожный транспорт	требуется	-
22	261	1-4	69:10:0000025	74	Образование из земель, находящихся в государственной или муниципальной собственности	Земли лесного фонда	Земли промышленности, энергетики, транспорта, связи, радиовещания, телевидения, информатики, земли для обеспечения космической деятельности, земли обороны, безопасности и земли иного специального назначения	В соответствии со ст.25 ЛК РФ	7.1 Железнодорожный транспорт	требуется	-
23	332	1-5	69:10:0000025	673	Образование из земель, находящихся в государственной или муниципальной собственности	Земли лесного фонда	Земли промышленности, энергетики, транспорта, связи, радиовещания, телевидения, информатики, земли для обеспечения космической деятельности, земли обороны, безопасности и земли иного специального назначения	В соответствии со ст.25 ЛК РФ	7.1 Железнодорожный транспорт	требуется	-
24	336	1-10	69:10:0000025:4455(22)	5291	Раздел; Раздел с сохранением земельного участка, раздел которого осуществлен, в измененных границах	Земли лесного фонда	Земли промышленности, энергетики, транспорта, связи, радиовещания, телевидения, информатики, земли для обеспечения космической деятельности, земли обороны, безопасности и земли иного специального назначения	Для ведения лесного хозяйства	7.1 Железнодорожный транспорт	требуется	-
25	341	1-4	69:10:0000025:4455(22)	45	Раздел; Раздел с сохранением земельного участка, раздел которого осуществлен, в измененных границах	Земли лесного фонда	Земли промышленности, энергетики, транспорта, связи, радиовещания, телевидения, информатики, земли для обеспечения космической деятельности, земли обороны, безопасности и земли иного специального назначения	Для ведения лесного хозяйства	7.1 Железнодорожный транспорт	требуется	-
26	342	1-10	69:10:0000025:4455(24)	3190	Раздел; Раздел с сохранением земельного участка, раздел которого осуществлен, в измененных границах	Земли лесного фонда	Земли промышленности, энергетики, транспорта, связи, радиовещания, телевидения, информатики, земли для обеспечения космической деятельности, земли обороны, безопасности и земли иного специального назначения	Для ведения лесного хозяйства	7.1 Железнодорожный транспорт	требуется	-

1	2	3	4	5	6	7	8	9	10	11	12
27	344	1-5	69:10:0000025	549	Образование из земель, находящихся в государственной или муниципальной собственности	Земли лесного фонда	Земли промышленности, энергетики, транспорта, связи, радиовещания, телевидения, информатики, земли для обеспечения космической деятельности, земли обороны, безопасности и земли иного специального назначения	В соответствии со ст.25 ЛК РФ	7.1 Железнодорожный транспорт	требуется	-
28	347	1-11	69:10:0000025:4455(24)	2280	Раздел; Раздел с сохранением земельного участка, раздел которого осуществлен, в измененных границах	Земли лесного фонда	Земли промышленности, энергетики, транспорта, связи, радиовещания, телевидения, информатики, земли для обеспечения космической деятельности, земли обороны, безопасности и земли иного специального назначения	Для ведения лесного хозяйства	7.1 Железнодорожный транспорт	требуется	-
29	373	1-4	69:10:0000000:255(39)	540	Раздел; Раздел с сохранением земельного участка, раздел которого осуществлен, в измененных границах	Земли лесного фонда	Земли промышленности, энергетики, транспорта, связи, радиовещания, телевидения, информатики, земли для обеспечения космической деятельности, земли обороны, безопасности и земли иного специального назначения	Для ведения лесного хозяйства	7.1 Железнодорожный транспорт	требуется	-
30	374	1-17	69:10:0000000:260(17)	37257	Раздел; Раздел с сохранением земельного участка, раздел которого осуществлен, в измененных границах	Земли лесного фонда	Земли промышленности, энергетики, транспорта, связи, радиовещания, телевидения, информатики, земли для обеспечения космической деятельности, земли обороны, безопасности и земли иного специального назначения	Для ведения лесного хозяйства	7.1 Железнодорожный транспорт	требуется	-
31	417	1-14	69:10:0000027:881 (в составе единого землепользования 69:10:0000027:859)	9621	Раздел; Раздел с сохранением земельного участка, раздел которого осуществлен, в измененных границах	Земли лесного фонда	Земли промышленности, энергетики, транспорта, связи, радиовещания, телевидения, информатики, земли для обеспечения космической деятельности, земли обороны, безопасности и земли иного специального назначения	Для ведения лесного хозяйства	7.1 Железнодорожный транспорт	требуется	-
32	477	1-6	69:10:0000027:1549(27)	3822	Раздел; Раздел с сохранением земельного участка, раздел которого осуществлен, в измененных границах	Земли лесного фонда	Земли промышленности, энергетики, транспорта, связи, радиовещания, телевидения, информатики, земли для обеспечения космической деятельности, земли обороны, безопасности и земли иного специального назначения	Для ведения лесного хозяйства	7.1 Железнодорожный транспорт	требуется	-
33	483	1-7	69:10:0000027:1549(21)	17425	Раздел; Раздел с сохранением земельного участка, раздел которого осуществлен, в измененных границах	Земли лесного фонда	Земли промышленности, энергетики, транспорта, связи, радиовещания, телевидения, информатики, земли для обеспечения космической деятельности, земли обороны, безопасности и земли иного специального назначения	Для ведения лесного хозяйства	7.1 Железнодорожный транспорт	требуется	-

1	2	3	4	5	6	7	8	9	10	11	12
Зона планируемого размещения линейных объектов, подлежащих реконструкции в связи с изменением их местоположения (инфраструктура автомобильного транспорта)											
34	69	1-6	69:10:0000024:2059 (в составе единого землепользования 69:10:0000000:217)	2393	Раздел; Раздел с сохранением земельного участка, раздел которого осуществлен, в измененных границах	Земли лесного фонда	Земли промышленности, энергетики, транспорта, связи, радиовещания, телевидения, информатики, земли для обеспечения космической деятельности, земли обороны, безопасности и земли иного специального назначения	для ведения лесного хозяйства	7.2 Автомобильный транспорт	требуется	-
35	85	1-6	69:10:0000024:2057 (в составе единого землепользования 69:10:0000000:217)	2957	Раздел; Раздел с сохранением земельного участка, раздел которого осуществлен, в измененных границах	Земли лесного фонда	Земли промышленности, энергетики, транспорта, связи, радиовещания, телевидения, информатики, земли для обеспечения космической деятельности, земли обороны, безопасности и земли иного специального назначения	для ведения лесного хозяйства	7.2 Автомобильный транспорт	требуется	-
36	108	1-3	69:10:0000024:2056 (в составе единого землепользования 69:10:0000000:217)	282	Раздел; Раздел с сохранением земельного участка, раздел которого осуществлен, в измененных границах	Земли лесного фонда	Земли промышленности, энергетики, транспорта, связи, радиовещания, телевидения, информатики, земли для обеспечения космической деятельности, земли обороны, безопасности и земли иного специального назначения	для ведения лесного хозяйства	7.2 Автомобильный транспорт	требуется	-
37	117	1-4	69:10:0000024:2084 (в составе единого землепользования 69:10:0000000:217)	1210	Раздел; Раздел с сохранением земельного участка, раздел которого осуществлен, в измененных границах	Земли лесного фонда	Земли промышленности, энергетики, транспорта, связи, радиовещания, телевидения, информатики, земли для обеспечения космической деятельности, земли обороны, безопасности и земли иного специального назначения	для ведения лесного хозяйства	7.2 Автомобильный транспорт	требуется	-
38	118	1-19	69:10:0000024:2085 (в составе единого землепользования 69:10:0000000:217)	5875	Раздел; Раздел с сохранением земельного участка, раздел которого осуществлен, в измененных границах	Земли лесного фонда	Земли промышленности, энергетики, транспорта, связи, радиовещания, телевидения, информатики, земли для обеспечения космической деятельности, земли обороны, безопасности и земли иного специального назначения	для ведения лесного хозяйства	7.2 Автомобильный транспорт	требуется	-
39	134	1-11	69:10:0000024:2085 (в составе единого землепользования 69:10:0000000:217)	3598	Раздел; Раздел с сохранением земельного участка, раздел которого осуществлен, в измененных границах	Земли лесного фонда	Земли промышленности, энергетики, транспорта, связи, радиовещания, телевидения, информатики, земли для обеспечения космической деятельности, земли обороны, безопасности и земли иного специального назначения	для ведения лесного хозяйства	7.2 Автомобильный транспорт	требуется	-
40	188	1-5	69:10:0000024:2083 (в составе единого землепользования 69:10:0000000:217)	900	Раздел; Раздел с сохранением земельного участка, раздел которого осуществлен, в измененных границах	Земли лесного фонда	Земли промышленности, энергетики, транспорта, связи, радиовещания, телевидения, информатики, земли для обеспечения космической деятельности, земли обороны, безопасности и земли иного специального назначения	для ведения лесного хозяйства	7.2 Автомобильный транспорт	требуется	-

1	2	3	4	5	6	7	8	9	10	11	12
41	196	1-35	69:10:0000000:260(18)	74116	Раздел; Раздел с сохранением земельного участка, раздел которого осуществлен, в измененных границах	Земли лесного фонда	Земли промышленности, энергетики, транспорта, связи, радиовещания, телевидения, информатики, земли для обеспечения космической деятельности, земли обороны, безопасности и земли иного специального назначения	Для ведения лесного хозяйства	7.2 Автомобильный транспорт	требуется	-
42	198	1-9	69:10:0000000:260(32)	3253	Раздел; Раздел с сохранением земельного участка, раздел которого осуществлен, в измененных границах	Земли лесного фонда	Земли промышленности, энергетики, транспорта, связи, радиовещания, телевидения, информатики, земли для обеспечения космической деятельности, земли обороны, безопасности и земли иного специального назначения	Для ведения лесного хозяйства	7.2 Автомобильный транспорт	требуется	-
43	208	1-11	69:10:0000024:2048 (в составе единого землепользования 69:10:0000000:217)	12723	Раздел; Раздел с сохранением земельного участка, раздел которого осуществлен, в измененных границах	Земли лесного фонда	Земли промышленности, энергетики, транспорта, связи, радиовещания, телевидения, информатики, земли для обеспечения космической деятельности, земли обороны, безопасности и земли иного специального назначения	для ведения лесного хозяйства	7.2 Автомобильный транспорт	требуется	-
44	218	1-14	69:10:0000000:260(18)	22711	Раздел; Раздел с сохранением земельного участка, раздел которого осуществлен, в измененных границах	Земли лесного фонда	Земли промышленности, энергетики, транспорта, связи, радиовещания, телевидения, информатики, земли для обеспечения космической деятельности, земли обороны, безопасности и земли иного специального назначения	Для ведения лесного хозяйства	7.2 Автомобильный транспорт	требуется	-
45	223	1-4	69:10:0000000:260(18)	241	Раздел; Раздел с сохранением земельного участка, раздел которого осуществлен, в измененных границах	Земли лесного фонда	Земли промышленности, энергетики, транспорта, связи, радиовещания, телевидения, информатики, земли для обеспечения космической деятельности, земли обороны, безопасности и земли иного специального назначения	Для ведения лесного хозяйства	7.2 Автомобильный транспорт	требуется	-
46	330	1-12	69:10:0000025	722	Образование из земель, находящихся в государственной или муниципальной собственности	Земли лесного фонда	Земли промышленности, энергетики, транспорта, связи, радиовещания, телевидения, информатики, земли для обеспечения космической деятельности, земли обороны, безопасности и земли иного специального назначения	В соответствии со ст.25 ЛК РФ	7.2 Автомобильный транспорт	требуется	-
47	418	1-13	69:10:0000027:881 (в составе единого землепользования 69:10:0000027:859)	7155	Раздел; Раздел с сохранением земельного участка, раздел которого осуществлен, в измененных границах	Земли лесного фонда	Земли промышленности, энергетики, транспорта, связи, радиовещания, телевидения, информатики, земли для обеспечения космической деятельности, земли обороны, безопасности и земли иного специального назначения	Для ведения лесного хозяйства	7.2 Автомобильный транспорт	требуется	-

1	2	3	4	5	6	7	8	9	10	11	12
Зона планируемого размещения линейных объектов (обеспечение строительства)											
48	331	1-8	69:10:0000025	989	Образование из земель, находящихся в государственной или муниципальной собственности	Земли лесного фонда	-	В соответствии со ст.25 ЛК РФ	-	требуется	-
49	333	1-5	69:10:0000025	582	Образование из земель, находящихся в государственной или муниципальной собственности	Земли лесного фонда	-	В соответствии со ст.25 ЛК РФ	-	требуется	-
50	345	1-4	69:10:0000025	110	Образование из земель, находящихся в государственной или муниципальной собственности	Земли лесного фонда	-	В соответствии со ст.25 ЛК РФ	-	требуется	-
51	346	1-6	69:10:0000025	1137	Образование из земель, находящихся в государственной или муниципальной собственности	Земли лесного фонда	-	В соответствии со ст.25 ЛК РФ	-	требуется	-

Примечание 1. *При необходимости, на образуемые земельные участки возможно установление публичного сервитута с учетом положений пункта 5 статьи 39.39 Земельного кодекса Российской Федерации.*

Таблица 2.2 Количественные и качественные характеристики лесных участков

Условный номер образуемого лесного участка	Лесничество	Участковое лесничество, урочище (при наличии)	Номер квартала	Номер выдела	Целевое назначение лесов	Категория защитных лесов	Подкатегория защитных лесов	Площадь выдела (га)	Площадь образуемого лесного участка (га)	Состав насаждений	Сведения о нахождении лесного участка в границах особо защитных участков (ОЗУ)	Возраст (лет)	Бонитет	Полнота древостоя	Запас леса на 1 га (куб.м/га)
1	2	3	4	5	6	7	8	9	10	11	12	13	14	15	16
Зона планируемого размещения линейных объектов (строительство, эксплуатация)															
70	Тверское	Петровское	7	9	Защитные леса	Леса, выполняющие функции защиты природных и иных объектов	Леса, расположенные в первом и втором поясах зон санитарной охраны источников питьевого и хозяйственно-бытового водоснабжения	5.0	0.4101	6С2ОС2ОЛС	отсутствует	60	1	0.5	190
87	Тверское	Петровское	7	11	Защитные леса	Леса, выполняющие функции защиты природных и иных объектов	Леса, расположенные в первом и втором поясах зон санитарной охраны источников питьевого и хозяйственно-бытового водоснабжения	2.6	0.7250	10С+Е	отсутствует	70	1	0.4	180
105	Тверское	Петровское	9	1	Защитные леса	Леса, выполняющие функции защиты природных и иных объектов	Леса, расположенные в первом и втором поясах зон санитарной охраны источников питьевого и хозяйственно-бытового водоснабжения	13.0	0.6884	Лесные культуры 2005 г. 6С4Б	отсутствует	17	2	0.7	10
152	Тверское	Петровское	9	2	Защитные леса	Леса, выполняющие функции защиты природных и иных объектов	Леса, расположенные в первом и втором поясах зон санитарной охраны источников питьевого и хозяйственно-бытового водоснабжения	10.0	0.6787	6С1Е3Б+ОС+ОЛС	отсутствует	60	2	0.5	160

1	2	3	4	5	6	7	8	9	10	11	12	13	14	15	16
157	Тверское	Петровское	9	5	Защитные леса	Леса, выполняющие функции защиты природных и иных объектов	Леса, расположенные в первом и втором поясах зон санитарной охраны источников питьевого и хозяйственно-бытового водоснабжения	3.0	1.1364	6Б3ОЛС1ОС+ИВД	отсутствует	50	2	0.6	120
162	Тверское	Петровское	9	7	Защитные леса	Леса, расположенные в водоохранных зонах	-	2.0	0.4622	7ОЛС3ОС+Б	отсутствует	30	2	0.7	80
164	Тверское	Петровское	9	6	Защитные леса	Леса, выполняющие функции защиты природных и иных объектов	Леса, расположенные в первом и втором поясах зон санитарной охраны источников питьевого и хозяйственно-бытового водоснабжения	0.4	0.2019	7ОС3Б+ОЛС	отсутствует	40	2	0.5	120
167	Тверское	Петровское	9	8	Защитные леса	Леса, расположенные в водоохранных зонах	-	1.4	1.3764	6ОС2ОЛС2Б	отсутствует	40	2	0.6	140
183	Тверское	Петровское	10	27	Защитные леса	Леса, выполняющие функции защиты природных и иных объектов	Леса, расположенные в первом и втором поясах зон санитарной охраны источников питьевого и хозяйственно-бытового водоснабжения	2.6	1.1678	9С1Б+Е	отсутствует	60	1	0.7	280
	Тверское	Петровское	10	28	Защитные леса	Леса, выполняющие функции защиты природных и иных объектов	Леса, расположенные в первом и втором поясах зон санитарной охраны источников питьевого и хозяйственно-бытового водоснабжения	2.0	0.0457	10С+Б	отсутствует	55	1А	0.7	260
199	Тверское	Петровское	10	29	Защитные леса	Леса, выполняющие функции защиты природных и иных объектов	Леса, расположенные в первом и втором поясах зон санитарной охраны источников питьевого и хозяйственно-бытового водоснабжения	0.3	0.0452	10С+Е+Б	отсутствует	70	1	0.6	240

1	2	3	4	5	6	7	8	9	10	11	12	13	14	15	16
	Тверское	Петровское	10	38	Защитные леса	Леса, выполняющие функции защиты природных и иных объектов	Леса, расположенные в защитных полосах лесов	1.6	0.0707	10С+Е+Б	отсутствует	70	1	0.6	240
214	Тверское	Красногорское	24	7	Защитные леса	Леса, выполняющие функции защиты природных и иных объектов	Леса, расположенные в первом и втором поясах зон санитарной охраны источников питьевого и хозяйственно-бытового водоснабжения	2.2	0.4416	5Б2ОС3ОЛЧ+ОЛС	отсутствует	50	2	0.6	120
	Тверское	Чуприяновское	25	1	Защитные леса	Леса, выполняющие функции защиты природных и иных объектов	Леса, расположенные в первом и втором поясах зон санитарной охраны источников питьевого и хозяйственно-бытового водоснабжения	1.0	0.1880	4С4Е1Б1ОС	отсутствует	80	1	0.6	270
	Тверское	Чуприяновское	25	2	Защитные леса	Леса, выполняющие функции защиты природных и иных объектов	Леса, расположенные в первом и втором поясах зон санитарной охраны источников питьевого и хозяйственно-бытового водоснабжения	5.3	2.3171	7Б3С	отсутствует	10	2	0.6	20
	Тверское	Чуприяновское	25	3	Защитные леса	Леса, выполняющие функции защиты природных и иных объектов	Леса, расположенные в первом и втором поясах зон санитарной охраны источников питьевого и хозяйственно-бытового водоснабжения	3.3	1.0394	6Б4С+Е	отсутствует	60	2	0.8	210
	Тверское	Чуприяновское	25	6	Защитные леса	Леса, выполняющие функции защиты природных и иных объектов	Леса, расположенные в первом и втором поясах зон санитарной охраны источников питьевого и хозяйственно-бытового водоснабжения	4.0	0.0079	8Б2С+Е	отсутствует	60	2	0.8	220

1	2	3	4	5	6	7	8	9	10	11	12	13	14	15	16
	Тверское	Чуприяновское	25	9	Защитные леса	Леса, выполняющие функции защиты природных и иных объектов	Леса, расположенные в первом и втором поясах зон санитарной охраны источников питьевого и хозяйственно-бытового водоснабжения	1.7	0.1384	6Б2ОЛЧ1ОЛС1ОС+Е+С	отсутствует	50	3	0.6	100
	Тверское	Чуприяновское	25	10	Защитные леса	Леса, выполняющие функции защиты природных и иных объектов	Леса, расположенные в первом и втором поясах зон санитарной охраны источников питьевого и хозяйственно-бытового водоснабжения	2.4	0.6657	10Б	отсутствует	15	1	0.8	10
	Тверское	Чуприяновское	25	11	Защитные леса	Леса, выполняющие функции защиты природных и иных объектов	Леса, расположенные в первом и втором поясах зон санитарной охраны источников питьевого и хозяйственно-бытового водоснабжения	6.2	1.5354	7Б3С	отсутствует	50	1	0.4	100
	Тверское	Чуприяновское	25	12	Защитные леса	Леса, выполняющие функции защиты природных и иных объектов	Леса, расположенные в первом и втором поясах зон санитарной охраны источников питьевого и хозяйственно-бытового водоснабжения	3.1	0.0885	10Б	отсутствует	15	1	0.8	10
226	Тверское	Красногорское	24	6	Защитные леса	Леса, выполняющие функции защиты природных и иных объектов	Леса, расположенные в первом и втором поясах зон санитарной охраны источников питьевого и хозяйственно-бытового водоснабжения	5.3	0.3752	8С1Е1Б	отсутствует	60	1	0.7	280
227	Тверское	Красногорское	24	5	Защитные леса	Леса, выполняющие функции защиты природных и иных объектов	Леса, расположенные в первом и втором поясах зон санитарной охраны источников питьевого и хозяйственно-бытового водоснабжения	19.5	3.4678	7С1Е2Б+ОС	отсутствует	60	1	0.7	280

1	2	3	4	5	6	7	8	9	10	11	12	13	14	15	16
	Тверское	Красногорское	24	8	Защитные леса	Леса, выполняющие функции защиты природных и иных объектов	Леса, расположенные в первом и втором поясах зон санитарной охраны источников питьевого и хозяйственно-бытового водоснабжения	7.2	0.5833	3ОЛС2ОЛЧ2Б2ОС1Е+С	отсутствует	40	2	0.4	70
231	Тверское	Красногорское	24	17	Защитные леса	Леса, выполняющие функции защиты природных и иных объектов	Леса, расположенные в первом и втором поясах зон санитарной охраны источников питьевого и хозяйственно-бытового водоснабжения	34.1	4.9532	5С2Е3Б+ОС	отсутствует	60	1	0.6	260
	Тверское	Красногорское	24	20	Защитные леса	Леса, выполняющие функции защиты природных и иных объектов	Леса, расположенные в первом и втором поясах зон санитарной охраны источников питьевого и хозяйственно-бытового водоснабжения	1.0	0.0409	9Б1ОЛС+Е	отсутствует	45	2	0.5	100
233	Тверское	Чуприяновское	52	10	Защитные леса	Леса, выполняющие функции защиты природных и иных объектов	Леса, расположенные в первом и втором поясах зон санитарной охраны источников питьевого и хозяйственно-бытового водоснабжения	12.9	0.0154	6Б4ОС	отсутствует	5	2	0.5	10
	Тверское	Чуприяновское	52	15	Защитные леса	Леса, выполняющие функции защиты природных и иных объектов	Леса, расположенные в первом и втором поясах зон санитарной охраны источников питьевого и хозяйственно-бытового водоснабжения	11.5	4.3168	Лесные культуры 1954 г. 9С1Б	отсутствует	68	1А	0.9	380
	Тверское	Чуприяновское	52	16	Защитные леса	Леса, выполняющие функции защиты природных и иных объектов	Леса, расположенные в первом и втором поясах зон санитарной охраны источников питьевого и хозяйственно-бытового водоснабжения	2.2	0.0966	Лесные культуры 1940 г. 3С2Е5Б	отсутствует	82	1А	0.7	320

1	2	3	4	5	6	7	8	9	10	11	12	13	14	15	16
	Тверское	Чуприяновское	52	17	Защитные леса	Леса, выполняющие функции защиты природных и иных объектов	Леса, расположенные в первом и втором поясах зон санитарной охраны источников питьевого и хозяйственно-бытового водоснабжения	5.4	0.0426	8Е1С1Б	отсутствует	85	1	0.3	140
	Тверское	Чуприяновское	54	1	Защитные леса	Леса, выполняющие функции защиты природных и иных объектов	Леса, расположенные в первом и втором поясах зон санитарной охраны источников питьевого и хозяйственно-бытового водоснабжения	0.7	0.2816	Лесные культуры 1954 г. 9С1Б+Е	отсутствует	68	1А	0.8	320
	Тверское	Чуприяновское	54	2	Защитные леса	Леса, выполняющие функции защиты природных и иных объектов	Леса, расположенные в первом и втором поясах зон санитарной охраны источников питьевого и хозяйственно-бытового водоснабжения	7.5	1.6424	6Б4ОС	отсутствует	5	1	0.4	10
	Тверское	Чуприяновское	54	3	Защитные леса	Леса, выполняющие функции защиты природных и иных объектов	Леса, расположенные в первом и втором поясах зон санитарной охраны источников питьевого и хозяйственно-бытового водоснабжения	6.7	1.5569	Лесные культуры 2003 г. 3Е1С3Б3ОС	отсутствует	19	2	0.7	10
	Тверское	Чуприяновское	55	1	Защитные леса	Леса, выполняющие функции защиты природных и иных объектов	Леса, расположенные в первом и втором поясах зон санитарной охраны источников питьевого и хозяйственно-бытового водоснабжения	39.4	6.3164	10Б+С+Е	отсутствует	5	2	0.5	10
234	Тверское	Чуприяновское	55	1	Защитные леса	Леса, выполняющие функции защиты природных и иных объектов	Леса, расположенные в первом и втором поясах зон санитарной охраны источников питьевого и хозяйственно-бытового водоснабжения	39.4	0.0033	10Б+С+Е	отсутствует	5	2	0.5	10

1	2	3	4	5	6	7	8	9	10	11	12	13	14	15	16
235	Тверское	Чуприяновское	55	1	Защитные леса	Леса, выполняющие функции защиты природных и иных объектов	Леса, расположенные в первом и втором поясах зон санитарной охраны источников питьевого и хозяйственно-бытового водоснабжения	39.4	0.0003	10Б+С+Е	отсутствует	5	2	0.5	10
236	Тверское	Красногорское	7	20	Защитные леса	Леса, выполняющие функции защиты природных и иных объектов	Леса, расположенные в первом и втором поясах зон санитарной охраны источников питьевого и хозяйственно-бытового водоснабжения	4.7	0.0436	6Е1ОС1Б2ОЛС	отсутствует	75	2	0.4	140
237	Тверское	Красногорское	7	20	Защитные леса	Леса, выполняющие функции защиты природных и иных объектов	Леса, расположенные в первом и втором поясах зон санитарной охраны источников питьевого и хозяйственно-бытового водоснабжения	4.7	0.0156	6Е1ОС1Б2ОЛС	отсутствует	75	2	0.4	140
239	Тверское	Красногорское	7	20	Защитные леса	Леса, выполняющие функции защиты природных и иных объектов	Леса, расположенные в первом и втором поясах зон санитарной охраны источников питьевого и хозяйственно-бытового водоснабжения	4.7	0.0177	6Е1ОС1Б2ОЛС	отсутствует	75	2	0.4	140
248	Тверское	Красногорское	10	1	Защитные леса	Леса, выполняющие функции защиты природных и иных объектов	Леса, расположенные в первом и втором поясах зон санитарной охраны источников питьевого и хозяйственно-бытового водоснабжения	6.0	0.1769	3Б2ОС2ОЛС3Е+С	отсутствует	60	2	0.5	140
261	Тверское	Красногорское	10	3	Защитные леса	Леса, выполняющие функции защиты природных и иных объектов	Леса, расположенные в первом и втором поясах зон санитарной охраны источников питьевого и хозяйственно-бытового водоснабжения	4.3	0.0074	4ОЛС2Б2ОС2Е+С	отсутствует	40	3	0.6	80

1	2	3	4	5	6	7	8	9	10	11	12	13	14	15	16
332	Тверское	Красногорское	9	2	Защитные леса	Леса, выполняющие функции защиты природных и иных объектов	Леса, расположенные в первом и втором поясах зон санитарной охраны источников питьевого и хозяйственно-бытового водоснабжения	3.7	0.0673	7ОС3Б	отсутствует	5	3	0.5	10
336	Тверское	Красногорское	9	2	Защитные леса	Леса, выполняющие функции защиты природных и иных объектов	Леса, расположенные в первом и втором поясах зон санитарной охраны источников питьевого и хозяйственно-бытового водоснабжения	3.7	0.5291	7ОС3Б	отсутствует	5	3	0.5	10
341	Тверское	Красногорское	9	2	Защитные леса	Леса, выполняющие функции защиты природных и иных объектов	Леса, расположенные в первом и втором поясах зон санитарной охраны источников питьевого и хозяйственно-бытового водоснабжения	3.7	0.0045	7ОС3Б	отсутствует	5	3	0.5	10
342	Тверское	Красногорское	9	4	Защитные леса	Леса, выполняющие функции защиты природных и иных объектов	Леса, расположенные в первом и втором поясах зон санитарной охраны источников питьевого и хозяйственно-бытового водоснабжения	6.7	0.3190	5Е2ОС3ОЛС	отсутствует	70	2	0.6	180
344	Тверское	Красногорское	9	4	Защитные леса	Леса, выполняющие функции защиты природных и иных объектов	Леса, расположенные в первом и втором поясах зон санитарной охраны источников питьевого и хозяйственно-бытового водоснабжения	6.7	0.0549	5Е2ОС3ОЛС	отсутствует	70	2	0.6	180
347	Тверское	Красногорское	9	4	Защитные леса	Леса, выполняющие функции защиты природных и иных объектов	Леса, расположенные в первом и втором поясах зон санитарной охраны источников питьевого и хозяйственно-бытового водоснабжения	6.7	0.2280	5Е2ОС3ОЛС	отсутствует	70	2	0.6	180

1	2	3	4	5	6	7	8	9	10	11	12	13	14	15	16
373	Тверское	Красногорское	9	7	Защитные леса	Леса, выполняющие функции защиты природных и иных объектов	Леса, расположенные в первом и втором поясах зон санитарной охраны источников питьевого и хозяйственно-бытового водоснабжения	10.5	0.0540	4ОЛС2Б2ОС2Е	отсутствует	40	3	0.7	100
374	Тверское	Чуприяновское	57	15	Защитные леса	Леса, выполняющие функции защиты природных и иных объектов	Леса, расположенные в первом и втором поясах зон санитарной охраны источников питьевого и хозяйственно-бытового водоснабжения	1.8	0.3515	7Б3Е	отсутствует	60	1	0.7	200
	Тверское	Чуприяновское	57	16	Защитные леса	Леса, выполняющие функции защиты природных и иных объектов	Леса, расположенные в первом и втором поясах зон санитарной охраны источников питьевого и хозяйственно-бытового водоснабжения	20.6	2.5993	7Б3ОС+Е	отсутствует	5	2	0.5	10
	Тверское	Чуприяновское	57	18	Защитные леса	Леса, выполняющие функции защиты природных и иных объектов	Леса, расположенные в первом и втором поясах зон санитарной охраны источников питьевого и хозяйственно-бытового водоснабжения	4.5	0.7749	Лесные культуры 1934 г. 7С3Е	отсутствует	88	1	0.7	310
417	Тверское	Красногорское	40	2	Защитные леса	Леса, выполняющие функции защиты природных и иных объектов	Леса, расположенные в первом и втором поясах зон санитарной охраны источников питьевого и хозяйственно-бытового водоснабжения	5.4	0.9621	5Б2ОС3ОЛС	отсутствует	40	2	0.7	120
477	Тверское	Красногорское	15	2	Защитные леса	Леса, выполняющие функции защиты природных и иных объектов	Леса, расположенные в первом и втором поясах зон санитарной охраны источников питьевого и хозяйственно-бытового водоснабжения	0.7	0.3822	4ОС3Б2ОЛС1ИВД	отсутствует	40	2	0.5	120

1	2	3	4	5	6	7	8	9	10	11	12	13	14	15	16
483	Тверское	Красногорское	16	1	Защитные леса	Леса, выполняющие функции защиты природных и иных объектов	Леса, расположенные в защитных полосах лесов	7.2	0.8710	7Е3С+Б+ОЛС+С+Е	отсутствует	60	1	0.3	100
	Тверское	Красногорское	16	3	Защитные леса	Леса, выполняющие функции защиты природных и иных объектов	Леса, расположенные в защитных полосах лесов	1.6	0.8715	6ОЛС3Б1ОС+Е+С	отсутствует	40	2	0.6	100
Зона планируемого размещения линейных объектов, подлежащих реконструкции в связи с изменением их местоположения (инфраструктура автомобильного транспорта)															
69	Тверское	Петровское	7	9	Защитные леса	Леса, выполняющие функции защиты природных и иных объектов	Леса, расположенные в первом и втором поясах зон санитарной охраны источников питьевого и хозяйственно-бытового водоснабжения	5.0	0.2393	6С2ОС2ОЛС	отсутствует	60	1	0.5	190
85	Тверское	Петровское	7	11	Защитные леса	Леса, выполняющие функции защиты природных и иных объектов	Леса, расположенные в первом и втором поясах зон санитарной охраны источников питьевого и хозяйственно-бытового водоснабжения	2.6	0.2957	10С+Е	отсутствует	70	1	0.4	180
108	Тверское	Петровское	9	1	Защитные леса	Леса, выполняющие функции защиты природных и иных объектов	Леса, расположенные в первом и втором поясах зон санитарной охраны источников питьевого и хозяйственно-бытового водоснабжения	13.0	0.0282	Лесные культуры 2005 г. 6С4Б	отсутствует	17	2	0.7	10
117	Тверское	Петровское	9	45	Защитные леса	Леса, расположенные в водоохранных зонах	-	7.1	0.1210	6ОЛС2Б1ОС1Е ЛЭП (2011 год)	отсутствует отсутствует	35 отсутствует	2 отсутствует	0.7 отсутствует	100 отсутствует
118	Тверское	Петровское	9	45	Защитные леса	Леса, расположенные в водоохранных зонах	-	7.1	0.3993	6ОЛС2Б1ОС1Е ЛЭП (2011 год)	отсутствует отсутствует	35 отсутствует	2 отсутствует	0.7 отсутствует	100 отсутствует
	Тверское	Петровское	9	49	Защитные леса	Леса, выполняющие функции защиты природных и иных объектов	Леса, расположенные в защитных полосах лесов	4.6	0.0765	6ОЛС2Б1ОС1Е ЛЭП (2011 год)	отсутствует отсутствует	35 отсутствует	2 отсутствует	0.7 отсутствует	100 отсутствует
	Тверское	Петровское	9	50	Защитные леса	Леса, выполняющие функции защиты природных и иных объектов	Леса, расположенные в защитных полосах лесов	0.4	0.1117	6С1Е3Б+ОС+ОЛС ЛЭП (2011 год)	отсутствует отсутствует	60 отсутствует	2 отсутствует	0.5 отсутствует	160 отсутствует

1	2	3	4	5	6	7	8	9	10	11	12	13	14	15	16
134	Тверское	Петровское	9	49	Защитные леса	Леса, выполняющие функции защиты природных и иных объектов	Леса, расположенные в защитных полосах лесов	4.6	0.3598	6ОЛС2Б1ОС1Е ЛЭП (2011 год)	отсутствует отсутствует	35 отсутствует	2 отсутствует	0.7 отсутствует	100 отсутствует
188	Тверское	Петровское	10	22	Защитные леса	Леса, выполняющие функции защиты природных и иных объектов	Леса, расположенные в защитных полосах лесов	2.8	0.0900	9С1Б	отсутствует	40	2	0.7	140
196	Тверское	Чуприяновское	24	1	Защитные леса	Леса, выполняющие функции защиты природных и иных объектов	Леса, расположенные в первом и втором поясах зон санитарной охраны источников питьевого и хозяйственно-бытового водоснабжения	15.8	0.6037	8С2Е+Б	отсутствует	70	1	0.8	350
	Тверское	Чуприяновское	24	8	Защитные леса	Леса, выполняющие функции защиты природных и иных объектов	Леса, расположенные в первом и втором поясах зон санитарной охраны источников питьевого и хозяйственно-бытового водоснабжения	4.8	3.3450	8С2Е+Б+ОС	отсутствует	80	1	0.7	320
	Тверское	Чуприяновское	24	9	Защитные леса	Леса, выполняющие функции защиты природных и иных объектов	Леса, расположенные в первом и втором поясах зон санитарной охраны источников питьевого и хозяйственно-бытового водоснабжения	4.6	1.5948	5С3Е1Б1ОС	отсутствует	80	1	0.7	320
	Тверское	Чуприяновское	25	1	Защитные леса	Леса, выполняющие функции защиты природных и иных объектов	Леса, расположенные в первом и втором поясах зон санитарной охраны источников питьевого и хозяйственно-бытового водоснабжения	1.0	0.1939	4С4Е1Б1ОС	отсутствует	80	1	0.6	270

1	2	3	4	5	6	7	8	9	10	11	12	13	14	15	16
	Тверское	Чуприяновское	25	3	Защитные леса	Леса, выполняющие функции защиты природных и иных объектов	Леса, расположенные в первом и втором поясах зон санитарной охраны источников питьевого и хозяйственно-бытового водоснабжения	3.3	0.0344	6Б4С+Е	отсутствует	60	2	0.8	210
	Тверское	Чуприяновское	25	10	Защитные леса	Леса, выполняющие функции защиты природных и иных объектов	Леса, расположенные в первом и втором поясах зон санитарной охраны источников питьевого и хозяйственно-бытового водоснабжения	2.4	1.6398	10Б	отсутствует	15	1	0.8	10
198	Тверское	Чуприяновское	24	7	Защитные леса	Леса, выполняющие функции защиты природных и иных объектов	Леса, расположенные в первом и втором поясах зон санитарной охраны источников питьевого и хозяйственно-бытового водоснабжения	3.4	0.3253	10С	отсутствует	75	1	0.8	350
208	Тверское	Петровское	10	30	Защитные леса	Леса, выполняющие функции защиты природных и иных объектов	Леса, расположенные в первом и втором поясах зон санитарной охраны источников питьевого и хозяйственно-бытового водоснабжения	1.8	0.1557	10С	отсутствует	65	1	0.6	240
	Тверское	Петровское	10	39	Защитные леса	Леса, выполняющие функции защиты природных и иных объектов	Леса, расположенные в защитных полосах лесов	7.7	1.1166	10С	отсутствует	65	1	0.6	240
218	Тверское	Чуприяновское	25	3	Защитные леса	Леса, выполняющие функции защиты природных и иных объектов	Леса, расположенные в первом и втором поясах зон санитарной охраны источников питьевого и хозяйственно-бытового водоснабжения	3.3	0.7474	6Б4С+Е	отсутствует	60	2	0.8	210

1	2	3	4	5	6	7	8	9	10	11	12	13	14	15	16
	Тверское	Чуприяновское	25	7	Защитные леса	Леса, выполняющие функции защиты природных и иных объектов	Леса, расположенные в первом и втором поясах зон санитарной охраны источников питьевого и хозяйственно-бытового водоснабжения	4.7	1.5237	10С+Б	отсутствует	70	1	0.8	350
223	Тверское	Чуприяновское	25	7	Защитные леса	Леса, выполняющие функции защиты природных и иных объектов	Леса, расположенные в первом и втором поясах зон санитарной охраны источников питьевого и хозяйственно-бытового водоснабжения	4.7	0.0241	10С+Б	отсутствует	70	1	0.8	350
330	Тверское	Красногорское	9	2	Защитные леса	Леса, выполняющие функции защиты природных и иных объектов	Леса, расположенные в первом и втором поясах зон санитарной охраны источников питьевого и хозяйственно-бытового водоснабжения	3.7	0.0722	7ОС3Б	отсутствует	5	3	0.5	10
418	Тверское	Красногорское	40	2	Защитные леса	Леса, выполняющие функции защиты природных и иных объектов	Леса, расположенные в первом и втором поясах зон санитарной охраны источников питьевого и хозяйственно-бытового водоснабжения	5.4	0.7155	5Б2ОС3ОЛС	отсутствует	40	2	0.7	120
Зона планируемого размещения линейных объектов (обеспечение строительства)															
331	Тверское	Красногорское	9	2	Защитные леса	Леса, выполняющие функции защиты природных и иных объектов	Леса, расположенные в первом и втором поясах зон санитарной охраны источников питьевого и хозяйственно-бытового водоснабжения	3.7	0.0989	7ОС3Б	отсутствует	5	3	0.5	10

1	2	3	4	5	6	7	8	9	10	11	12	13	14	15	16
333	Тверское	Красногорское	9	2	Защитные леса	Леса, выполняющие функции защиты природных и иных объектов	Леса, расположенные в первом и втором поясах зон санитарной охраны источников питьевого и хозяйственно-бытового водоснабжения	3.7	0.0582	7ОС3Б	отсутствует	5	3	0.5	10
345	Тверское	Красногорское	9	4	Защитные леса	Леса, выполняющие функции защиты природных и иных объектов	Леса, расположенные в первом и втором поясах зон санитарной охраны источников питьевого и хозяйственно-бытового водоснабжения	6.7	0.01	5Е2ОС3ОЛС	отсутствует	70	2	0.6	180
346	Тверское	Красногорское	9	4	Защитные леса	Леса, выполняющие функции защиты природных и иных объектов	Леса, расположенные в первом и втором поясах зон санитарной охраны источников питьевого и хозяйственно-бытового водоснабжения	6.7	0.11	5Е2ОС3ОЛС	отсутствует	70	2	0.6	180

Таблица 3.1 Номера и перечень координат характерных точек образуемых земельных участков, в том числе лесных участков

Система координат: МСК-69 Зона 2

Номер точки	X, м	Y, м
1		
1	284832,77	2268391,49
2	284833,97	2268343,15
3	284837,85	2268344,62
4	284841,01	2268353,30
5	284837,23	2268391,61
6	284832,77	2268391,49
2		
1	284832,77	2268391,49
2	284829,82	2268391,40
3	284820,46	2268393,08
4	284821,97	2268337,95
5	284826,53	2268333,72
6	284829,14	2268341,31
7	284833,97	2268343,15
8	284832,77	2268391,49
3		
1	284820,46	2268393,08
2	284818,30	2268393,47
3	284811,27	2268383,81
4	284723,49	2268430,13
5	284666,44	2268468,22
6	284640,52	2268490,55
7	284615,65	2268463,64
8	284682,73	2268418,06
9	284739,03	2268385,33
10	284804,65	2268354,00
11	284821,97	2268337,95
12	284820,46	2268393,08
4		
1	284636,56	2268493,97
2	284611,00	2268467,19
3	284612,05	2268466,09
4	284615,65	2268463,64
5	284640,52	2268490,55
6	284636,56	2268493,97
5		
1	284629,40	2268500,13
2	284623,04	2268498,88
3	284606,28	2268488,29
4	284599,43	2268479,31
5	284611,00	2268467,19
6	284636,56	2268493,97
7	284629,40	2268500,13
6		

Номер точки	**X, м**	**Y, м**
1	284625,56	2268503,44
2	284621,91	2268502,73
3	284603,79	2268491,45
4	284596,80	2268482,07
5	284599,43	2268479,31
6	284606,28	2268488,29
7	284623,04	2268498,88
8	284629,40	2268500,13
9	284625,56	2268503,44
7		
1	284611,17	2268516,25
2	284602,18	2268519,42
3	284581,93	2268497,64
4	284596,80	2268482,07
5	284603,79	2268491,45
6	284621,91	2268502,73
7	284625,56	2268503,44
8	284614,57	2268512,91
9	284611,17	2268516,25
8		
1	284605,36	2268521,96
2	284593,41	2268525,87
3	284596,77	2268530,40
4	284593,99	2268533,13
5	284587,68	2268524,55
6	284587,21	2268524,02
7	284602,18	2268519,42
8	284611,17	2268516,25
9	284605,36	2268521,96
9		
1	284596,77	2268530,40
2	284593,41	2268525,87
3	284605,36	2268521,96
4	284596,77	2268530,40
10		
1	284587,21	2268524,02
2	284580,12	2268527,29
3	284584,04	2268537,47
4	284555,86	2268549,03
5	284548,12	2268540,21
6	284535,55	2268547,66
7	284577,43	2268502,36
8	284581,93	2268497,64
9	284602,18	2268519,42
10	284587,21	2268524,02
11		
1	284593,99	2268533,13
2	284577,06	2268549,77
3	284553,83	2268585,91
4	284511,35	2268646,66
5	284462,79	2268720,79
6	284395,58	2268813,81

Номер точки	X, м	Y, м
7	284357,20	2268874,58
8	284329,89	2268907,73
9	284213,98	2269080,03
10	284113,14	2269227,14
11	284103,46	2269248,49
12	284057,94	2269314,50
13	284025,44	2269290,29
14	284068,76	2269224,77
15	284097,71	2269194,25
16	284196,64	2269046,25
17	284281,88	2268920,56
18	284324,60	2268847,50
19	284402,66	2268736,72
20	284463,05	2268646,68
21	284484,11	2268615,27
22	284523,33	2268560,88
23	284535,55	2268547,66
24	284548,12	2268540,21
25	284555,86	2268549,03
26	284584,04	2268537,47
27	284580,12	2268527,29
28	284587,21	2268524,02
29	284587,68	2268524,55
30	284593,99	2268533,13
31	284441,43	2268703,96
32	284435,98	2268704,69
33	284436,71	2268710,14
34	284442,16	2268709,41
35	284441,43	2268703,96
36	284185,98	2269094,41
37	284185,91	2269095,41
38	284186,90	2269095,48
39	284186,97	2269094,48
40	284185,98	2269094,41
12		
1	284463,05	2268646,68
2	284402,66	2268736,72
3	284324,60	2268847,50
4	284281,88	2268920,56
5	284196,64	2269046,25
6	284097,71	2269194,25
7	284068,76	2269224,77
8	284025,44	2269290,29
9	284000,94	2269272,05
10	284448,19	2268657,74
11	284442,53	2268653,62
12	283995,22	2269268,02
13	283923,36	2269220,21
14	284310,10	2268701,53
15	284304,48	2268697,35
16	283917,71	2269216,07
17	283850,54	2269161,90

Номер точки	X, м	Y, м
18	284303,62	2268539,72
19	284463,05	2268646,68
20	284115,48	2269097,98
21	284115,40	2269098,98
22	284116,40	2269099,05
23	284116,47	2269098,05
24	284115,48	2269097,98
25	283974,69	2269105,36
26	283974,62	2269106,36
27	283975,62	2269106,43
28	283975,69	2269105,43
29	283974,69	2269105,36
30	283904,25	2269108,98
31	283904,18	2269109,98
32	283905,18	2269110,05
33	283905,25	2269109,05
34	283904,25	2269108,98
35	284045,09	2269101,70
36	284045,01	2269102,70
37	284046,01	2269102,77
38	284046,09	2269101,77
39	284045,09	2269101,70
13		
1	284448,19	2268657,74
2	284000,94	2269272,05
3	284025,44	2269290,29
4	284022,12	2269295,31
5	283997,10	2269276,67
6	283732,19	2269668,63
7	283726,91	2269665,70
8	283992,19	2269273,21
9	283919,45	2269224,82
10	283370,35	2270036,19
11	283364,16	2270034,54
12	283914,62	2269221,28
13	283847,12	2269166,85
14	283434,04	2269801,43
15	283278,74	2270015,41
16	283272,29	2270014,07
17	283429,08	2269798,05
18	283842,30	2269163,27
19	283773,39	2269116,98
20	283186,02	2269990,11
21	283181,04	2269986,77
22	283471,58	2269554,85
23	283768,49	2269113,44
24	283771,91	2269108,51
25	283791,71	2269080,89
26	284148,23	2268583,44
27	284153,14	2268586,90
28	283776,80	2269112,00
29	283845,78	2269158,38

Номер точки	X, м	Y, м
30	284298,55	2268536,32
31	284303,62	2268539,72
32	283850,54	2269161,90
33	283917,71	2269216,07
34	284304,48	2268697,35
35	284310,10	2268701,53
36	283923,36	2269220,21
37	283995,22	2269268,02
38	284442,53	2268653,62
39	284448,19	2268657,74
14		
1	284153,14	2268586,90
2	284175,74	2268602,80
3	284245,01	2268500,40
4	284298,55	2268536,32
5	283845,78	2269158,38
6	283776,80	2269112,00
7	284153,14	2268586,90
8	283833,80	2269112,73
9	283833,73	2269113,73
10	283834,72	2269113,80
11	283834,79	2269112,80
12	283833,80	2269112,73
15		
1	284436,71	2268710,14
2	284435,98	2268704,69
3	284441,43	2268703,96
4	284442,16	2268709,41
5	284436,71	2268710,14
16		
1	283790,88	2269080,33
2	284132,72	2268572,53
3	284148,23	2268583,44
4	283791,71	2269080,89
5	283790,88	2269080,33
17		
1	284186,90	2269095,48
2	284185,91	2269095,41
3	284185,98	2269094,41
4	284186,97	2269094,48
5	284186,90	2269095,48
18		
1	284116,40	2269099,05
2	284115,40	2269098,98
3	284115,48	2269097,98
4	284116,47	2269098,05
5	284116,40	2269099,05
19		
1	284046,01	2269102,77
2	284045,01	2269102,70
3	284045,09	2269101,70
4	284046,09	2269101,77

Номер точки	X, м	Y, м
5	284046,01	2269102,77
20		
1	283975,62	2269106,43
2	283974,62	2269106,36
3	283974,69	2269105,36
4	283975,69	2269105,43
5	283975,62	2269106,43
21		
1	283905,18	2269110,05
2	283904,18	2269109,98
3	283904,25	2269108,98
4	283905,25	2269109,05
5	283905,18	2269110,05
22		
1	284054,53	2269319,44
2	284022,12	2269295,31
3	284025,44	2269290,29
4	284057,94	2269314,50
5	284054,53	2269319,44
23		
1	283732,77	2269791,35
2	283669,44	2269888,33
3	283558,26	2270048,58
4	283538,09	2270078,12
5	283489,10	2270066,58
6	283616,89	2269876,18
7	283727,78	2269726,52
8	283714,55	2269709,22
9	283706,59	2269706,51
10	283732,19	2269668,63
11	283753,72	2269680,54
12	283768,12	2269661,53
13	283840,12	2269555,73
14	283892,71	2269478,39
15	283964,59	2269382,31
16	284022,12	2269295,31
17	284054,53	2269319,44
18	283976,95	2269431,93
19	283806,98	2269685,37
20	283783,39	2269711,07
21	283732,77	2269791,35
24		
1	283753,72	2269680,54
2	283732,19	2269668,63
3	283997,10	2269276,67
4	284022,12	2269295,31
5	283964,59	2269382,31
6	283892,71	2269478,39
7	283840,12	2269555,73
8	283768,12	2269661,53
9	283753,72	2269680,54
25		

Номер точки	X, м	Y, м
1	283668,08	2269666,94
2	283555,85	2269835,80
3	283578,31	2269850,66
4	283674,28	2269706,26
5	283694,72	2269702,47
6	283700,68	2269704,50
7	283460,50	2270059,85
8	283370,35	2270036,19
9	283919,45	2269224,82
10	283992,19	2269273,21
11	283726,91	2269665,70
12	283724,96	2269664,63
13	283698,67	2269661,04
14	283668,08	2269666,94
26		
1	277137,61	2280934,01
2	277113,00	2281007,87
3	277095,20	2280952,50
4	277097,34	2280945,21
5	277101,06	2280937,07
6	277106,94	2280946,68
7	277128,50	2280947,40
8	277137,61	2280934,01
27		
1	283272,29	2270014,07
2	283165,68	2270014,87
3	283083,63	2270006,99
4	283043,73	2270021,80
5	283029,80	2270017,83
6	283316,30	2269592,87
7	283326,80	2269600,04
8	283056,65	2269991,69
9	283061,59	2269995,09
10	283331,76	2269603,42
11	283395,97	2269647,79
12	283471,58	2269554,85
13	283181,04	2269986,77
14	283186,02	2269990,11
15	283773,39	2269116,98
16	283842,30	2269163,27
17	283428,98	2269797,94
18	283272,29	2270014,07
28		
1	283834,72	2269113,80
2	283833,73	2269113,73
3	283833,80	2269112,73
4	283834,79	2269112,80
5	283834,72	2269113,80
29		
1	283706,59	2269706,51
2	283700,68	2269704,50
3	283726,91	2269665,70

Номер точки	X, м	Y, м
4	283732,19	2269668,63
5	283706,59	2269706,51
30		
1	283578,31	2269850,66
2	283555,85	2269835,80
3	283668,08	2269666,94
4	283698,67	2269661,04
5	283724,96	2269664,63
6	283726,91	2269665,70
7	283700,68	2269704,50
8	283694,72	2269702,47
9	283674,28	2269706,26
10	283578,31	2269850,66
31		
1	283489,10	2270066,58
2	283466,78	2270061,32
3	283706,59	2269706,51
4	283714,55	2269709,22
5	283727,78	2269726,52
6	283616,89	2269876,18
7	283489,10	2270066,58
32		
1	283466,78	2270061,32
2	283460,50	2270059,85
3	283700,68	2269704,50
4	283706,59	2269706,51
5	283466,78	2270061,32
33		
1	283326,80	2269600,04
2	283331,76	2269603,42
3	283061,59	2269995,09
4	283056,65	2269991,69
5	283326,80	2269600,04
34		
1	283535,28	2270082,24
2	283486,59	2270070,33
3	283489,10	2270066,58
4	283538,09	2270078,12
5	283535,28	2270082,24
35		
1	283294,47	2270418,84
2	283270,01	2270404,72
3	283365,83	2270261,61
4	283371,51	2270241,78
5	283486,59	2270070,33
6	283535,28	2270082,24
7	283437,88	2270224,94
8	283306,31	2270418,97
9	283294,47	2270418,84
36		
1	283044,51	2270025,78
2	283027,61	2270021,07

Номер точки	X, м	Y, м
3	283029,80	2270017,83
4	283043,73	2270021,80
5	283083,63	2270006,99
6	283165,68	2270014,87
7	283272,29	2270014,07
8	283278,74	2270015,41
9	283307,46	2270019,82
10	283364,16	2270034,54
11	283370,35	2270036,19
12	283460,50	2270059,85
13	283466,78	2270061,32
14	283489,10	2270066,58
15	283486,59	2270070,33
16	283464,35	2270064,88
17	283458,16	2270063,41
18	283367,80	2270039,65
19	283361,62	2270038,00
20	283306,72	2270023,75
21	283267,16	2270017,65
22	283261,06	2270018,11
23	283211,76	2270018,50
24	283165,63	2270018,87
25	283084,59	2270010,91
26	283044,51	2270025,78
37		
1	283270,01	2270404,72
2	283249,31	2270392,77
3	283464,35	2270064,88
4	283486,59	2270070,33
5	283371,51	2270241,78
6	283365,83	2270261,61
7	283270,01	2270404,72
38		
1	283464,35	2270064,88
2	283249,31	2270392,77
3	283270,01	2270404,72
4	283266,67	2270409,72
5	283246,01	2270397,80
6	283156,88	2270522,97
7	283152,07	2270519,63
8	283241,16	2270394,27
9	283170,46	2270329,97
10	283060,14	2270497,69
11	283041,40	2270526,93
12	283034,97	2270525,30
13	283055,12	2270494,39
14	283165,81	2270326,11
15	283124,93	2270296,02
16	283081,42	2270274,88
17	283064,38	2270265,24
18	282917,90	2270488,64
19	282913,72	2270485,90

Номер точки	X, м	Y, м
20	283061,67	2270260,29
21	283131,44	2270149,69
22	283059,34	2270094,14
23	283040,10	2270124,09
24	283036,01	2270121,21
25	283055,37	2270091,08
26	283005,97	2270053,17
27	283008,77	2270049,02
28	283060,23	2270088,52
29	283138,12	2270148,51
30	283067,63	2270260,18
31	283082,73	2270268,73
32	283097,92	2270260,00
33	283267,90	2270086,31
34	283261,06	2270018,11
35	283267,16	2270017,65
36	283274,03	2270088,31
37	283101,91	2270264,49
38	283089,14	2270271,95
39	283127,80	2270290,74
40	283169,15	2270321,12
41	283361,62	2270038,00
42	283367,80	2270039,65
43	283173,83	2270324,92
44	283244,49	2270389,19
45	283458,16	2270063,41
46	283464,35	2270064,88
39		
1	283008,77	2270049,02
2	283027,61	2270021,07
3	283044,51	2270025,78
4	283084,59	2270010,91
5	283165,63	2270018,87
6	283211,76	2270018,50
7	283261,06	2270018,11
8	283267,90	2270086,31
9	283097,92	2270260,00
10	283082,73	2270268,73
11	283067,63	2270260,18
12	283138,12	2270148,51
13	283060,23	2270088,52
14	283008,77	2270049,02
40		
1	283034,97	2270525,30
2	282951,54	2270504,08
3	282912,94	2270655,05
4	282876,96	2270653,49
5	282772,23	2270599,98
6	282771,92	2270599,97
7	283075,12	2270148,81
8	283040,10	2270124,09
9	283059,34	2270094,14

Номер точки	X, м	Y, м
10	283131,44	2270149,69
11	283061,67	2270260,29
12	282913,72	2270485,90
13	282917,90	2270488,64
14	283064,38	2270265,24
15	283081,42	2270274,88
16	283124,93	2270296,02
17	283165,81	2270326,11
18	283055,12	2270494,39
19	283034,97	2270525,30
41		
1	283036,01	2270121,21
2	282984,57	2270084,91
3	283005,97	2270053,17
4	283055,37	2270091,08
5	283036,01	2270121,21
42		
1	283292,41	2270424,56
2	283266,67	2270409,72
3	283270,01	2270404,72
4	283294,47	2270418,84
5	283306,31	2270418,97
6	283302,68	2270424,34
7	283302,41	2270424,75
8	283292,41	2270424,56
43		
1	283207,89	2270569,27
2	283164,83	2270558,32
3	283253,91	2270428,77
4	283266,67	2270409,72
5	283292,41	2270424,56
6	283302,41	2270424,75
7	283207,89	2270569,27
44		
1	283164,83	2270558,32
2	283041,40	2270526,93
3	283060,14	2270497,69
4	283170,46	2270329,97
5	283241,16	2270394,27
6	283152,07	2270519,63
7	283156,88	2270522,97
8	283246,01	2270397,80
9	283266,67	2270409,72
10	283253,91	2270428,77
11	283164,83	2270558,32
45		
1	283205,04	2270573,62
2	283161,87	2270562,62
3	283164,83	2270558,32
4	283207,89	2270569,27
5	283205,04	2270573,62
46		

Номер точки	X, м	Y, м
1	283036,51	2270823,19
2	282993,80	2270812,39
3	283020,57	2270774,58
4	283070,15	2270699,69
5	283087,54	2270679,18
6	283152,22	2270584,55
7	283160,55	2270564,55
8	283161,87	2270562,62
9	283205,04	2270573,62
10	283203,17	2270576,48
11	283172,88	2270609,65
12	283112,42	2270698,47
13	283101,64	2270723,18
14	283036,51	2270823,19
47		
1	282916,64	2270660,74
2	282884,70	2270784,81
3	282993,80	2270812,39
4	282990,71	2270816,76
5	282883,45	2270789,64
6	282822,31	2271023,16
7	282819,30	2271025,96
8	282815,72	2271028,60
9	282879,24	2270785,98
10	282910,42	2270664,87
11	282734,30	2270655,94
12	282740,65	2270646,50
13	282876,96	2270653,49
14	282912,94	2270655,05
15	282951,54	2270504,08
16	283034,97	2270525,30
17	283041,40	2270526,93
18	283164,83	2270558,32
19	283161,87	2270562,62
20	282955,26	2270509,99
21	282916,64	2270660,74
48		
1	282993,80	2270812,39
2	282884,70	2270784,81
3	282916,64	2270660,74
4	282955,26	2270509,99
5	283161,87	2270562,62
6	283160,55	2270564,55
7	283152,22	2270584,55
8	283087,54	2270679,18
9	283070,15	2270699,69
10	283020,57	2270774,58
11	282993,80	2270812,39
49		
1	282815,72	2271028,60
2	282785,90	2271029,03
3	282687,13	2270964,03

Номер точки	X, м	Y, м
4	282582,33	2271117,58
5	282453,46	2271303,17
6	282452,87	2271304,01
7	282371,16	2271420,31
8	282352,29	2271448,81
9	282349,62	2271448,45
10	282321,53	2271454,76
11	282246,24	2271466,37
12	282338,62	2271327,17
13	282509,89	2271071,06
14	282470,60	2271044,88
15	282689,15	2270723,13
16	282734,30	2270655,94
17	282910,42	2270664,87
18	282879,24	2270785,98
19	282815,72	2271028,60
50		
1	282740,65	2270646,50
2	282771,92	2270599,97
3	282772,23	2270599,98
4	282876,96	2270653,49
5	282740,65	2270646,50
51		
1	283033,63	2270827,61
2	282990,71	2270816,76
3	282993,80	2270812,39
4	283036,51	2270823,19
5	283033,63	2270827,61
52		
1	282815,76	2271071,60
2	282810,16	2271069,58
3	282822,31	2271023,16
4	282862,89	2270985,48
5	282906,95	2270934,76
6	282955,61	2270866,32
7	282990,71	2270816,76
8	283033,63	2270827,61
9	283020,41	2270847,90
10	282950,51	2270949,47
11	282892,12	2271014,96
12	282831,13	2271072,21
13	282826,35	2271075,42
14	282815,76	2271071,60
53		
1	282862,89	2270985,48
2	282822,31	2271023,16
3	282883,45	2270789,64
4	282990,71	2270816,76
5	282955,61	2270866,32
6	282906,95	2270934,76
7	282862,89	2270985,48
54		

Номер точки	X, м	Y, м
1	282804,86	2271089,84
2	282798,59	2271094,04
3	282815,72	2271028,60
4	282819,30	2271025,96
5	282822,31	2271023,16
6	282810,16	2271069,58
7	282804,86	2271089,84
55		
1	282567,74	2271188,06
2	282548,33	2271180,69
3	282547,82	2271182,21
4	282537,17	2271213,50
5	282534,07	2271216,09
6	282499,51	2271249,29
7	282453,55	2271303,22
8	282453,46	2271303,17
9	282582,33	2271117,58
10	282687,13	2270964,03
11	282785,90	2271029,03
12	282815,72	2271028,60
13	282774,21	2271059,31
14	282689,66	2271106,58
15	282638,16	2271139,38
16	282616,01	2271152,56
17	282569,34	2271186,72
18	282567,74	2271188,06
56		
1	282617,62	2271206,98
2	282567,74	2271188,06
3	282569,34	2271186,72
4	282616,01	2271152,56
5	282638,16	2271139,38
6	282689,66	2271106,58
7	282774,21	2271059,31
8	282815,72	2271028,60
9	282798,59	2271094,04
10	282728,64	2271140,96
11	282617,62	2271206,98
57		
1	282822,75	2271077,84
2	282814,86	2271075,08
3	282815,76	2271071,60
4	282826,35	2271075,42
5	282822,75	2271077,84
58		
1	282822,75	2271077,84
2	282812,34	2271084,82
3	282814,86	2271075,08
4	282822,75	2271077,84
59		
1	282812,34	2271084,82
2	282804,86	2271089,84

Номер точки	X, м	Y, м
3	282810,16	2271069,58
4	282815,76	2271071,60
5	282814,86	2271075,08
6	282812,34	2271084,82
60		
1	282551,30	2271255,46
2	282525,26	2271281,36
3	282547,79	2271204,66
4	282567,74	2271188,06
5	282617,62	2271206,98
6	282610,92	2271210,97
7	282601,79	2271217,77
8	282593,97	2271214,14
9	282588,53	2271227,68
10	282551,30	2271255,46
61		
1	282601,79	2271217,77
2	282588,53	2271227,68
3	282593,97	2271214,14
4	282601,79	2271217,77
62		
1	282521,44	2271259,76
2	282512,62	2271293,92
3	282508,73	2271297,80
4	282464,39	2271351,97
5	282394,02	2271455,25
6	282385,63	2271453,23
7	282352,29	2271448,81
8	282371,16	2271420,31
9	282452,87	2271304,01
10	282453,46	2271303,17
11	282453,55	2271303,22
12	282499,51	2271249,29
13	282534,07	2271216,09
14	282537,17	2271213,50
15	282521,44	2271259,76
63		
1	282359,62	2271489,00
2	282348,89	2271523,44
3	282337,65	2271534,97
4	282339,18	2271530,07
5	282349,87	2271495,76
6	282361,47	2271458,55
7	282368,82	2271459,47
8	282359,62	2271489,00
64		
1	282346,62	2271457,38
2	282326,32	2271460,17
3	282319,41	2271486,57
4	282314,26	2271506,26
5	282303,97	2271521,80
6	282320,42	2271458,98

Номер точки	X, м	Y, м
7	282321,53	2271454,76
8	282349,62	2271448,45
9	282352,29	2271448,81
10	282346,62	2271457,38
65		
1	282320,42	2271458,98
2	282243,25	2271470,88
3	282246,24	2271466,37
4	282321,53	2271454,76
5	282320,42	2271458,98
66		
1	282243,25	2271470,88
2	282320,42	2271458,98
3	282303,97	2271521,80
4	282290,37	2271542,35
5	282233,42	2271622,97
6	282156,21	2271734,32
7	282131,24	2271754,36
8	282071,50	2271842,53
9	282078,21	2271846,84
10	282047,43	2271892,16
11	282040,14	2271887,27
12	281989,64	2271962,49
13	281937,37	2272045,59
14	281926,77	2272061,38
15	281921,11	2272062,35
16	281899,72	2272029,33
17	281884,17	2272025,37
18	281981,75	2271882,60
19	282069,04	2271754,40
20	282088,94	2271725,11
21	282094,04	2271695,68
22	282129,92	2271641,63
23	282243,25	2271470,88
24	282213,68	2271590,57
25	282234,67	2271593,40
26	282251,20	2271588,06
27	282251,65	2271571,48
28	282229,55	2271568,11
29	282213,58	2271574,55
30	282213,68	2271590,57
67		
1	282117,19	2271854,63
2	282051,92	2271946,54
3	282054,96	2271959,65
4	282038,44	2271983,83
5	282025,04	2271983,57
6	281982,11	2272050,50
7	281977,12	2272052,71
8	281926,77	2272061,38
9	281937,37	2272045,59
10	281989,64	2271962,49

Номер точки	X, м	Y, м
11	282040,14	2271887,27
12	282047,43	2271892,16
13	282078,21	2271846,84
14	282071,50	2271842,53
15	282131,24	2271754,36
16	282156,21	2271734,32
17	282233,42	2271622,97
18	282290,37	2271542,35
19	282303,97	2271521,80
20	282278,60	2271618,68
21	282222,54	2271701,57
22	282117,19	2271854,63
68		
1	282290,53	2271596,91
2	282292,84	2271597,62
3	282288,77	2271603,64
4	282290,53	2271596,91
69		
1	281927,25	2272103,45
2	281898,68	2272103,22
3	281926,77	2272061,38
4	281977,12	2272052,71
5	281982,11	2272050,50
6	281941,61	2272113,63
7	281927,25	2272103,45
70		
1	281898,68	2272103,22
2	281832,05	2272102,67
3	281840,56	2272089,17
4	281884,17	2272025,37
5	281899,72	2272029,33
6	281921,11	2272062,35
7	281926,77	2272061,38
8	281898,68	2272103,22
71		
1	281926,85	2272104,24
2	281898,19	2272103,95
3	281898,68	2272103,22
4	281927,25	2272103,45
5	281941,61	2272113,63
6	281941,28	2272114,15
7	281926,85	2272104,24
72		
1	281854,02	2272240,97
2	281802,77	2272242,13
3	281889,90	2272116,29
4	281898,19	2272103,95
5	281926,85	2272104,24
6	281941,28	2272114,15
7	281939,54	2272116,86
8	281894,10	2272187,07
9	281854,02	2272240,97

Номер точки	X, м	Y, м
73		
1	281898,19	2272103,95
2	281831,66	2272103,28
3	281832,05	2272102,67
4	281898,68	2272103,22
5	281898,19	2272103,95
74		
1	281802,77	2272242,13
2	281734,87	2272243,68
3	281739,24	2272237,40
4	281757,91	2272220,30
5	281831,66	2272103,28
6	281898,19	2272103,95
7	281889,90	2272116,29
8	281802,77	2272242,13
75		
1	281838,72	2272261,55
2	281789,06	2272262,25
3	281801,57	2272243,86
4	281802,77	2272242,13
5	281854,02	2272240,97
6	281838,72	2272261,55
76		
1	281734,16	2272392,88
2	281713,00	2272376,61
3	281753,95	2272313,87
4	281789,06	2272262,25
5	281838,72	2272261,55
6	281830,83	2272272,16
7	281784,57	2272339,19
8	281744,71	2272396,76
9	281734,16	2272392,88
77		
1	281789,06	2272262,25
2	281721,27	2272263,21
3	281734,87	2272243,68
4	281802,77	2272242,13
5	281801,57	2272243,86
6	281789,06	2272262,25
78		
1	281713,00	2272376,61
2	281666,95	2272341,18
3	281721,27	2272263,21
4	281789,06	2272262,25
5	281753,95	2272313,87
6	281713,00	2272376,61
79		
1	281731,72	2272399,58
2	281710,58	2272446,10
3	281710,01	2272449,98
4	281703,86	2272459,79
5	281679,12	2272428,51

Номер точки	X, м	Y, м
6	281683,41	2272421,94
7	281692,51	2272429,09
8	281707,74	2272446,33
9	281731,45	2272396,20
10	281710,68	2272380,17
11	281713,00	2272376,61
12	281734,16	2272392,88
13	281744,71	2272396,76
14	281740,63	2272402,66
15	281731,72	2272399,58
80		
1	281730,81	2272416,84
2	281710,01	2272449,98
3	281710,58	2272446,10
4	281731,72	2272399,58
5	281740,63	2272402,66
6	281730,81	2272416,84
81		
1	281692,51	2272429,09
2	281683,41	2272421,94
3	281710,68	2272380,17
4	281731,45	2272396,20
5	281707,74	2272446,33
6	281692,51	2272429,09
82		
1	281710,68	2272380,17
2	281664,60	2272344,60
3	281665,31	2272343,54
4	281666,95	2272341,18
5	281713,00	2272376,61
6	281710,68	2272380,17
83		
1	281710,68	2272380,17
2	281683,41	2272421,94
3	281637,21	2272385,58
4	281664,60	2272344,60
5	281710,68	2272380,17
6	281698,34	2272375,95
7	281696,01	2272376,10
8	281696,16	2272378,50
9	281698,49	2272378,35
10	281698,34	2272375,95
84		
1	281696,16	2272378,50
2	281696,01	2272376,10
3	281698,34	2272375,95
4	281698,49	2272378,35
5	281696,16	2272378,50
85		
1	281660,17	2272505,97
2	281622,53	2272512,21
3	281678,90	2272428,85

Номер точки	X, м	Y, м
4	281679,12	2272428,51
5	281703,86	2272459,79
6	281677,92	2272501,12
7	281660,17	2272505,97
86		
1	281658,66	2272402,64
2	281635,70	2272387,84
3	281637,21	2272385,58
4	281683,41	2272421,94
5	281679,12	2272428,51
6	281658,66	2272402,64
87		
1	281591,95	2272509,91
2	281558,90	2272502,75
3	281635,70	2272387,84
4	281658,66	2272402,64
5	281679,12	2272428,51
6	281678,90	2272428,85
7	281622,53	2272512,21
8	281610,23	2272514,25
9	281591,95	2272509,91
88		
1	281622,41	2272539,35
2	281604,17	2272539,36
3	281604,80	2272538,44
4	281622,53	2272512,21
5	281660,17	2272505,97
6	281677,92	2272501,12
7	281653,94	2272539,34
8	281622,41	2272539,35
9	281616,70	2272536,87
10	281614,70	2272536,87
11	281614,70	2272538,87
12	281616,70	2272538,87
13	281616,70	2272536,87
14	281617,69	2272536,82
15	281617,68	2272538,82
16	281619,68	2272538,83
17	281619,69	2272536,83
18	281617,69	2272536,82
89		
1	281604,17	2272539,36
2	281582,32	2272539,37
3	281575,25	2272539,37
4	281535,86	2272539,39
5	281541,13	2272555,14
6	281540,45	2272567,09
7	281539,36	2272586,14
8	281536,42	2272594,77
9	281528,32	2272618,55
10	281520,24	2272642,26
11	281512,12	2272666,07

Номер точки	X, м	Y, м
12	281486,63	2272702,54
13	281481,75	2272709,46
14	281476,35	2272717,13
15	281470,70	2272731,44
16	281459,27	2272760,32
17	281458,91	2272761,24
18	281447,14	2272778,92
19	281447,60	2272773,52
20	281471,03	2272714,26
21	281507,21	2272662,63
22	281523,57	2272614,63
23	281533,67	2272584,24
24	281535,13	2272554,84
25	281531,22	2272544,17
26	281558,90	2272502,75
27	281591,95	2272509,91
28	281610,23	2272514,25
29	281622,53	2272512,21
30	281604,80	2272538,44
31	281604,17	2272539,36
32	281568,95	2272536,71
33	281568,94	2272538,71
34	281570,94	2272538,71
35	281570,95	2272536,71
36	281568,95	2272536,71
37	281591,54	2272536,77
38	281591,53	2272538,77
39	281593,53	2272538,77
40	281593,54	2272536,77
41	281591,54	2272536,77
90		
1	281619,68	2272538,83
2	281617,68	2272538,82
3	281617,69	2272536,82
4	281619,69	2272536,83
5	281619,68	2272538,83
91		
1	281614,70	2272538,87
2	281614,70	2272536,87
3	281616,70	2272536,87
4	281616,70	2272538,87
5	281614,70	2272538,87
92		
1	281593,53	2272538,77
2	281591,53	2272538,77
3	281591,54	2272536,77
4	281593,54	2272536,77
5	281593,53	2272538,77
93		
1	281575,29	2272667,00
2	281575,28	2272643,06
3	281575,27	2272619,25

Номер точки	X, м	Y, м
4	281575,26	2272595,41
5	281575,26	2272581,92
6	281582,32	2272571,53
7	281582,32	2272595,50
8	281582,33	2272623,02
9	281582,33	2272650,66
10	281575,29	2272667,00
94		
1	281575,26	2272581,92
2	281575,26	2272567,58
3	281575,25	2272539,37
4	281582,32	2272539,37
5	281582,32	2272567,82
6	281582,32	2272571,53
7	281575,26	2272581,92
95		
1	281570,94	2272538,71
2	281568,94	2272538,71
3	281568,95	2272536,71
4	281570,95	2272536,71
5	281570,94	2272538,71
96		
1	281372,12	2272895,78
2	281334,74	2272856,63
3	281413,47	2272733,16
4	281418,95	2272711,97
5	281509,70	2272576,37
6	281531,22	2272544,17
7	281535,13	2272554,84
8	281533,67	2272584,24
9	281523,57	2272614,63
10	281507,21	2272662,63
11	281471,03	2272714,26
12	281447,60	2272773,52
13	281447,14	2272778,92
14	281419,67	2272820,19
15	281372,12	2272895,78
97		
1	281540,59	2272710,36
2	281535,26	2272710,28
3	281520,92	2272710,06
4	281500,02	2272765,00
5	281495,27	2272777,48
6	281494,24	2272793,26
7	281492,94	2272813,17
8	281483,88	2272842,86
9	281485,36	2272820,43
10	281487,31	2272790,78
11	281488,23	2272776,85
12	281493,81	2272761,96
13	281504,47	2272733,49
14	281516,80	2272702,99

Номер точки	X, м	Y, м
15	281539,32	2272703,31
16	281544,88	2272703,39
17	281541,91	2272707,99
18	281540,59	2272710,36
98		
1	281535,26	2272719,91
2	281535,26	2272710,28
3	281540,59	2272710,36
4	281535,26	2272719,91
99		
1	281492,94	2272813,17
2	281494,24	2272793,26
3	281500,35	2272793,60
4	281494,11	2272809,33
5	281492,94	2272813,17
100		
1	281479,44	2272860,00
2	281443,22	2272857,98
3	281438,32	2272861,34
4	281439,19	2272857,06
5	281442,55	2272853,80
6	281442,85	2272839,94
7	281451,08	2272811,80
8	281450,63	2272818,59
9	281448,68	2272848,14
10	281483,41	2272850,07
11	281479,44	2272860,00
101		
1	281464,41	2272941,32
2	281435,09	2272933,70
3	281427,16	2272920,61
4	281429,39	2272905,50
5	281438,32	2272861,34
6	281443,22	2272857,98
7	281479,44	2272860,00
8	281476,29	2272867,78
9	281464,41	2272941,32
102		
1	281442,55	2272853,80
2	281439,19	2272857,06
3	281442,21	2272842,12
4	281442,85	2272839,94
5	281442,55	2272853,80
103		
1	281464,03	2272992,06
2	281422,97	2272949,04
3	281427,16	2272920,61
4	281435,09	2272933,70
5	281464,41	2272941,32
6	281464,13	2272943,07
7	281464,03	2272992,06
104		

Номер точки	X, м	Y, м
1	281463,97	2273023,64
2	281444,14	2273018,84
3	281418,32	2272991,16
4	281418,64	2272978,42
5	281422,97	2272949,04
6	281464,03	2272992,06
7	281463,97	2273023,64
105		
1	281417,79	2273012,46
2	281384,75	2273004,46
3	281319,03	2272988,55
4	281261,56	2272974,63
5	281317,87	2272883,73
6	281327,14	2272893,40
7	281354,90	2272923,17
8	281337,73	2272950,47
9	281319,92	2272978,54
10	281406,45	2272978,43
11	281418,32	2272991,16
12	281417,79	2273012,46
106		
1	281354,90	2272923,17
2	281327,14	2272893,40
3	281317,87	2272883,73
4	281331,83	2272861,19
5	281334,74	2272856,63
6	281372,12	2272895,78
7	281354,90	2272923,17
107		
1	281450,24	2273173,68
2	281436,16	2273116,15
3	281426,59	2273062,82
4	281426,06	2273059,93
5	281444,14	2273018,84
6	281463,97	2273023,64
7	281463,95	2273034,14
8	281474,52	2273109,49
9	281450,24	2273173,68
108		
1	281417,79	2273012,46
2	281418,32	2272991,16
3	281444,14	2273018,84
4	281417,79	2273012,46
109		
1	281426,06	2273059,93
2	281417,74	2273014,47
3	281417,79	2273012,46
4	281444,14	2273018,84
5	281426,06	2273059,93
110		
1	281418,32	2272991,16
2	281406,45	2272978,43

Номер точки	X, м	Y, м
3	281418,64	2272978,42
4	281418,32	2272991,16
111		
1	281379,57	2273014,98
2	281384,75	2273004,46
3	281417,79	2273012,46
4	281417,74	2273014,47
5	281379,57	2273014,98
112		
1	281379,57	2273014,98
2	281347,48	2273015,40
3	281335,50	2273023,68
4	281291,05	2273096,84
5	281266,63	2273083,05
6	281319,03	2272988,55
7	281384,75	2273004,46
8	281379,57	2273014,98
113		
1	281266,63	2273083,05
2	281168,29	2273260,38
3	281160,05	2273275,24
4	281122,75	2273341,27
5	281075,95	2273424,14
6	281029,26	2273506,81
7	281026,33	2273504,53
8	281020,60	2273512,96
9	280965,73	2273459,42
10	281023,98	2273362,32
11	281114,02	2273205,62
12	281179,40	2273112,09
13	281241,72	2273006,65
14	281261,56	2272974,63
15	281319,03	2272988,55
16	281266,63	2273083,05
114		
1	281486,47	2273291,74
2	281485,53	2273287,74
3	281471,35	2273248,42
4	281451,21	2273177,62
5	281450,24	2273173,68
6	281474,52	2273109,49
7	281474,81	2273111,54
8	281509,11	2273230,84
9	281486,47	2273291,74
115		
1	281514,88	2273463,76
2	281514,25	2273441,63
3	281505,77	2273374,11
4	281486,47	2273291,74
5	281509,11	2273230,84
6	281545,16	2273347,37
7	281545,93	2273351,04

Номер точки	X, м	Y, м
8	281514,88	2273463,76
116		
1	281505,76	2273763,61
2	281460,80	2273744,79
3	281464,48	2273740,91
4	281481,27	2273710,47
5	281501,25	2273634,44
6	281514,09	2273595,85
7	281514,86	2273557,03
8	281516,71	2273528,47
9	281514,88	2273463,76
10	281545,93	2273351,04
11	281559,65	2273416,48
12	281564,26	2273474,67
13	281563,32	2273522,43
14	281554,30	2273551,92
15	281541,49	2273621,60
16	281527,79	2273680,43
17	281511,77	2273720,29
18	281500,21	2273756,35
19	281505,76	2273763,61
117		
1	280570,77	2273137,80
2	280541,24	2273100,09
3	280561,83	2273083,87
4	280589,32	2273119,47
5	280570,77	2273137,80
118		
1	280691,85	2273253,64
2	280671,22	2273282,02
3	280675,91	2273288,99
4	280649,39	2273257,09
5	280618,25	2273225,39
6	280604,61	2273214,92
7	280591,87	2273193,58
8	280590,38	2273162,34
9	280584,73	2273155,27
10	280590,57	2273147,29
11	280591,67	2273146,69
12	280604,77	2273139,47
13	280621,40	2273161,01
14	280626,97	2273162,94
15	280632,33	2273181,56
16	280658,74	2273209,52
17	280674,44	2273215,02
18	280676,56	2273228,27
19	280689,74	2273241,94
20	280691,85	2273253,64
119		
1	280632,33	2273181,56
2	280626,97	2273162,94
3	280627,33	2273163,07

Номер точки	X, м	Y, м
4	280632,60	2273181,44
5	280659,21	2273209,40
6	280673,54	2273214,36
7	280674,39	2273214,66
8	280674,44	2273215,02
9	280658,74	2273209,52
10	280632,33	2273181,56
120		
1	280673,54	2273214,36
2	280665,21	2273204,52
3	280636,45	2273170,42
4	280631,99	2273164,68
5	280645,85	2273169,48
6	280672,51	2273202,92
7	280674,39	2273214,66
8	280673,54	2273214,36
121		
1	280604,77	2273139,47
2	280591,67	2273146,69
3	280591,53	2273146,65
4	280603,84	2273138,27
5	280604,77	2273139,47
122		
1	280591,53	2273146,65
2	280590,66	2273147,24
3	280590,57	2273147,29
4	280584,73	2273155,27
5	280571,01	2273138,10
6	280570,77	2273137,80
7	280589,32	2273119,47
8	280603,84	2273138,27
9	280591,53	2273146,65
123		
1	280675,91	2273288,99
2	280671,22	2273282,02
3	280691,85	2273253,64
4	280689,74	2273241,94
5	280690,25	2273242,47
6	280692,21	2273253,64
7	280677,18	2273274,34
8	280671,61	2273282,02
9	280689,21	2273307,89
10	280720,14	2273315,77
11	280739,63	2273320,75
12	280757,80	2273351,28
13	280772,59	2273357,22
14	280783,11	2273355,87
15	280802,06	2273391,11
16	280809,80	2273387,38
17	280813,37	2273395,35
18	280841,70	2273433,79
19	280806,24	2273399,27

Номер точки	X, м	Y, м
20	280782,98	2273356,24
21	280772,48	2273357,49
22	280757,56	2273351,51
23	280739,21	2273321,02
24	280692,79	2273309,29
25	280688,93	2273308,31
26	280675,91	2273288,99
124		
1	281834,55	2273779,74
2	281672,73	2273813,03
3	281672,71	2273812,92
4	281842,58	2273774,69
5	281842,97	2273776,13
6	281834,55	2273779,74
125		
1	281670,48	2273825,55
2	281667,22	2273814,16
3	281672,73	2273813,03
4	281834,55	2273779,74
5	281824,12	2273784,21
6	281770,68	2273798,36
7	281727,82	2273806,27
8	281682,94	2273813,50
9	281675,27	2273818,44
10	281670,48	2273825,55
126		
1	281660,41	2273775,57
2	281655,77	2273774,48
3	281672,73	2273772,99
4	281660,41	2273775,57
127		
1	281626,25	2273819,45
2	281667,22	2273814,16
3	281670,48	2273825,55
4	281666,70	2273831,17
5	281642,62	2273833,96
6	281636,60	2273824,62
7	281628,34	2273824,03
8	281626,25	2273819,45
128		
1	281642,51	2273775,65
2	281655,77	2273774,48
3	281660,41	2273775,57
4	281643,46	2273778,44
5	281642,51	2273775,65
129		
1	281534,54	2273780,40
2	281457,16	2273748,65
3	281460,80	2273744,79
4	281505,76	2273763,61
5	281506,13	2273764,09
6	281507,28	2273764,25

Номер точки	X, м	Y, м
7	281541,89	2273778,73
8	281590,27	2273784,60
9	281619,51	2273782,49
10	281642,49	2273778,60
11	281643,46	2273778,44
12	281644,54	2273781,61
13	281601,62	2273791,69
14	281534,54	2273780,40
130		
1	281541,89	2273778,73
2	281507,28	2273764,25
3	281559,56	2273771,35
4	281575,07	2273763,90
5	281595,93	2273765,49
6	281606,93	2273773,47
7	281632,51	2273776,52
8	281642,51	2273775,65
9	281643,46	2273778,44
10	281642,49	2273778,60
11	281619,51	2273782,49
12	281590,27	2273784,60
13	281541,89	2273778,73
131		
1	280973,99	2273517,42
2	280952,49	2273494,25
3	280960,62	2273480,82
4	280964,25	2273461,88
5	280965,73	2273459,42
6	281020,60	2273512,96
7	281020,09	2273513,71
8	281008,70	2273516,20
9	280997,56	2273537,92
10	280973,99	2273517,42
132		
1	280952,49	2273494,25
2	280870,83	2273406,22
3	280854,27	2273383,58
4	280864,39	2273391,31
5	280915,84	2273426,24
6	280964,25	2273461,88
7	280960,62	2273480,82
8	280952,49	2273494,25
133		
1	282512,62	2271293,92
2	282521,44	2271259,76
3	282537,18	2271213,49
4	282547,79	2271204,66
5	282525,26	2271281,35
6	282512,62	2271293,92
134		
1	280841,70	2273433,79
2	280833,69	2273443,87

Номер точки	X, м	Y, м
3	280820,52	2273433,19
4	280762,30	2273380,25
5	280701,80	2273320,12
6	280692,79	2273309,29
7	280739,21	2273321,02
8	280757,56	2273351,51
9	280772,48	2273357,49
10	280782,98	2273356,24
11	280806,24	2273399,27
12	280841,70	2273433,79
135		
1	280792,81	2273345,06
2	280758,21	2273308,23
3	280789,37	2273333,83
4	280792,81	2273345,06
136		
1	281619,23	2273820,20
2	281626,25	2273819,45
3	281628,34	2273824,03
4	281618,74	2273823,34
5	281619,23	2273820,20
137		
1	281607,50	2273821,45
2	281604,54	2273822,39
3	281600,67	2273822,14
4	281607,50	2273821,45
138		
1	281385,55	2273719,26
2	281388,48	2273716,87
3	281390,31	2273715,29
4	281415,51	2273725,83
5	281415,87	2273728,21
6	281416,24	2273731,86
7	281385,55	2273719,26
139		
1	281180,14	2273627,32
2	281106,66	2273596,56
3	281105,98	2273596,27
4	281093,32	2273583,92
5	281103,20	2273565,03
6	281130,02	2273586,43
7	281178,79	2273623,52
8	281181,12	2273625,03
9	281180,14	2273627,32
140		
1	280997,56	2273537,92
2	281008,70	2273516,20
3	281020,09	2273513,71
4	281020,60	2273512,96
5	281023,94	2273516,22
6	281093,32	2273583,92
7	281105,98	2273596,27

Номер точки	X, м	Y, м
8	281040,91	2273568,74
9	281001,53	2273541,37
10	280997,56	2273537,92
141		
1	281093,32	2273583,92
2	281023,94	2273516,22
3	281029,26	2273506,81
4	281067,43	2273536,48
5	281103,20	2273565,03
6	281093,32	2273583,92
142		
1	281020,60	2273512,96
2	281026,33	2273504,53
3	281029,26	2273506,81
4	281023,94	2273516,22
5	281020,60	2273512,96
143		
1	280988,54	2273581,52
2	280945,83	2273545,83
3	280928,75	2273527,47
4	280936,59	2273510,54
5	280948,12	2273501,45
6	280952,49	2273494,25
7	280973,99	2273517,42
8	280997,56	2273537,92
9	280995,39	2273542,16
10	280998,96	2273558,67
11	280988,54	2273581,52
144		
1	280841,70	2273433,79
2	280842,19	2273434,39
3	280884,23	2273479,60
4	280855,18	2273461,30
5	280833,69	2273443,87
6	280841,70	2273433,79
145		
1	281458,99	2273795,74
2	281447,75	2273791,89
3	281442,37	2273791,75
4	281429,38	2273787,45
5	281377,43	2273770,04
6	281328,74	2273752,70
7	281301,30	2273741,44
8	281285,84	2273737,41
9	281268,28	2273725,50
10	281216,64	2273699,87
11	281165,84	2273673,47
12	281161,18	2273670,44
13	281203,16	2273687,66
14	281358,33	2273751,34
15	281454,88	2273790,92
16	281461,05	2273793,45

Номер точки	X, м	Y, м
17	281458,99	2273795,74
146		
1	281137,65	2273655,12
2	281132,92	2273651,69
3	281454,08	2273786,70
4	281454,88	2273790,92
5	281358,33	2273751,34
6	281203,16	2273687,66
7	281161,18	2273670,44
8	281137,65	2273655,12
147		
1	281177,36	2273633,83
2	281180,14	2273627,32
3	281192,77	2273632,61
4	281203,16	2273639,36
5	281222,47	2273652,34
6	281177,36	2273633,83
148		
1	281180,14	2273627,32
2	281181,12	2273625,03
3	281192,77	2273632,61
4	281180,14	2273627,32
149		
1	281177,36	2273633,83
2	281120,59	2273610,53
3	281105,98	2273596,27
4	281106,66	2273596,56
5	281180,14	2273627,32
6	281177,36	2273633,83
150		
1	280929,62	2273703,18
2	280861,47	2273662,85
3	280904,53	2273579,75
4	280928,75	2273527,47
5	280945,83	2273545,83
6	280988,54	2273581,52
7	280956,32	2273652,21
8	280929,62	2273703,18
151		
1	280861,47	2273662,85
2	280929,62	2273703,18
3	280888,00	2273782,61
4	280873,23	2273813,74
5	280872,30	2273813,87
6	280871,50	2273817,38
7	280843,46	2273876,45
8	280828,50	2273852,16
9	280804,33	2273841,10
10	280798,48	2273812,64
11	280789,80	2273806,09
12	280857,37	2273670,76
13	280861,47	2273662,85

Номер точки	X, м	Y, м
152		
1	280839,08	2273885,67
2	280747,20	2273938,79
3	280720,53	2273951,67
4	280758,01	2273869,76
5	280789,34	2273807,01
6	280797,43	2273813,29
7	280803,95	2273842,21
8	280828,17	2273852,98
9	280842,94	2273877,53
10	280845,58	2273881,91
11	280839,08	2273885,67
153		
1	280797,43	2273813,29
2	280789,34	2273807,01
3	280789,80	2273806,09
4	280798,48	2273812,64
5	280804,33	2273841,10
6	280828,50	2273852,16
7	280843,46	2273876,45
8	280842,94	2273877,53
9	280828,17	2273852,98
10	280803,95	2273842,21
11	280797,43	2273813,29
154		
1	280838,37	2273887,16
2	280744,67	2273941,81
3	280719,46	2273954,00
4	280720,53	2273951,67
5	280747,20	2273938,79
6	280839,08	2273885,67
7	280838,37	2273887,16
155		
1	280719,46	2273954,00
2	280744,67	2273941,81
3	280838,37	2273887,16
4	280809,93	2273947,08
5	280783,92	2274002,19
6	280774,06	2274004,65
7	280778,84	2273968,95
8	280767,06	2273952,51
9	280754,89	2273945,79
10	280731,81	2273962,70
11	280700,58	2274005,07
12	280694,87	2274007,74
13	280719,46	2273954,00
156		
1	280778,84	2273968,95
2	280774,06	2274004,65
3	280773,25	2274004,85
4	280778,41	2273969,39
5	280766,80	2273952,85

Номер точки	X, м	Y, м
6	280754,82	2273946,21
7	280732,72	2273962,93
8	280701,69	2274006,15
9	280693,99	2274009,66
10	280694,87	2274007,74
11	280700,58	2274005,07
12	280731,81	2273962,70
13	280754,89	2273945,79
14	280767,06	2273952,51
15	280778,84	2273968,95
157		
1	280665,94	2274120,06
2	280653,14	2274113,39
3	280662,62	2274094,50
4	280668,25	2274065,91
5	280693,99	2274009,66
6	280701,69	2274006,15
7	280732,72	2273962,93
8	280754,82	2273946,21
9	280766,80	2273952,85
10	280778,41	2273969,39
11	280773,25	2274004,85
12	280769,37	2274005,82
13	280702,66	2274144,02
14	280665,94	2274120,06
158		
1	280622,06	2274266,82
2	280604,20	2274210,86
3	280652,70	2274114,27
4	280664,85	2274120,63
5	280702,27	2274144,83
6	280683,07	2274184,60
7	280724,81	2274204,02
8	280705,50	2274244,79
9	280622,06	2274266,82
159		
1	280664,85	2274120,63
2	280652,70	2274114,27
3	280653,14	2274113,39
4	280665,94	2274120,06
5	280702,66	2274144,02
6	280702,27	2274144,83
7	280664,85	2274120,63
160		
1	280696,60	2274382,69
2	280669,21	2274377,97
3	280656,70	2274400,91
4	280656,87	2274427,04
5	280665,87	2274429,84
6	280675,23	2274424,48
7	280684,58	2274419,10
8	280700,91	2274427,10

Номер точки	X, м	Y, м
9	280699,28	2274431,05
10	280660,20	2274513,15
11	280634,53	2274510,89
12	280619,47	2274489,58
13	280603,92	2274323,69
14	280599,30	2274274,44
15	280600,89	2274274,02
16	280704,61	2274246,66
17	280689,62	2274278,32
18	280689,68	2274307,18
19	280706,55	2274369,06
20	280708,53	2274397,95
21	280696,60	2274382,69
161		
1	280600,85	2274273,92
2	280622,06	2274266,82
3	280705,50	2274244,79
4	280704,61	2274246,66
5	280600,89	2274274,02
6	280600,85	2274273,92
162		
1	280622,06	2274266,82
2	280599,30	2274274,44
3	280614,57	2274448,44
4	280601,15	2274430,64
5	280598,88	2274394,20
6	280575,75	2274374,36
7	280566,44	2274356,53
8	280566,78	2274345,04
9	280602,69	2274263,54
10	280587,49	2274256,96
11	280591,46	2274230,00
12	280600,03	2274219,15
13	280604,20	2274210,86
14	280622,06	2274266,82
163		
1	280603,92	2274323,69
2	280619,47	2274489,58
3	280634,53	2274510,89
4	280660,20	2274513,15
5	280659,95	2274513,67
6	280633,86	2274511,26
7	280618,35	2274489,20
8	280616,66	2274480,42
9	280545,47	2274393,38
10	280548,05	2274387,54
11	280616,52	2274472,27
12	280614,57	2274448,44
13	280603,63	2274323,72
14	280603,92	2274323,69
164		
1	280656,87	2274427,04

Номер точки	X, м	Y, м
2	280656,70	2274400,91
3	280669,21	2274377,97
4	280696,60	2274382,69
5	280708,53	2274397,95
6	280709,16	2274407,11
7	280700,91	2274427,10
8	280684,58	2274419,10
9	280675,23	2274424,48
10	280665,87	2274429,84
11	280656,87	2274427,04
165		
1	280566,78	2274345,04
2	280566,44	2274356,53
3	280575,75	2274374,36
4	280598,88	2274394,20
5	280601,15	2274430,64
6	280614,57	2274448,44
7	280616,52	2274472,27
8	280548,05	2274387,54
9	280566,78	2274345,04
166		
1	280662,92	2274523,38
2	280609,01	2274531,20
3	280604,26	2274494,46
4	280585,62	2274474,71
5	280570,86	2274457,03
6	280542,49	2274491,31
7	280500,64	2274533,84
8	280484,28	2274542,50
9	280486,22	2274527,83
10	280545,47	2274393,38
11	280616,66	2274480,42
12	280618,35	2274489,20
13	280633,86	2274511,26
14	280659,95	2274513,67
15	280666,15	2274514,24
16	280662,92	2274523,38
167		
1	280496,84	2274638,12
2	280470,07	2274632,31
3	280476,47	2274547,23
4	280500,85	2274534,05
5	280543,02	2274491,15
6	280570,88	2274457,31
7	280585,84	2274475,50
8	280604,15	2274494,52
9	280608,15	2274525,09
10	280602,14	2274547,38
11	280542,23	2274614,22
12	280496,84	2274638,12
168		
1	280602,14	2274547,38

Номер точки	X, м	Y, м
2	280608,15	2274525,09
3	280604,15	2274494,52
4	280585,84	2274475,50
5	280570,88	2274457,31
6	280543,02	2274491,15
7	280500,85	2274534,05
8	280476,47	2274547,23
9	280486,22	2274527,83
10	280484,28	2274542,50
11	280500,64	2274533,84
12	280542,49	2274491,31
13	280570,86	2274457,03
14	280585,62	2274474,71
15	280604,26	2274494,46
16	280609,01	2274531,20
17	280604,02	2274545,09
18	280602,15	2274547,40
19	280542,34	2274614,35
20	280496,84	2274638,23
21	280469,38	2274632,38
22	280470,07	2274632,31
23	280496,84	2274638,12
24	280542,23	2274614,22
25	280602,14	2274547,38
169		
1	280646,98	2274540,93
2	280604,02	2274545,09
3	280609,01	2274531,20
4	280654,77	2274524,57
5	280646,98	2274540,93
170		
1	280604,02	2274545,09
2	280646,98	2274540,93
3	280597,59	2274644,69
4	280579,03	2274687,61
5	280531,34	2274779,45
6	280506,71	2274806,79
7	280479,00	2274817,07
8	280455,65	2274825,77
9	280454,40	2274745,76
10	280469,38	2274632,38
11	280496,84	2274638,23
12	280542,34	2274614,35
13	280602,15	2274547,40
14	280604,02	2274545,09
171		
1	277985,58	2279032,47
2	277985,31	2279032,98
3	277980,51	2279035,03
4	277966,36	2279040,49
5	277966,32	2279040,39
6	277985,58	2279032,47

Номер точки	X, м	Y, м
172		
1	280469,38	2274632,38
2	280465,13	2274632,70
3	280474,71	2274553,90
4	280476,47	2274547,23
5	280470,07	2274632,31
6	280469,38	2274632,38
173		
1	280465,13	2274632,70
2	280438,98	2274634,65
3	280474,71	2274553,90
4	280465,13	2274632,70
174		
1	280465,13	2274632,70
2	280469,38	2274632,38
3	280454,40	2274745,76
4	280455,65	2274825,77
5	280452,67	2274826,88
6	280451,40	2274745,59
7	280465,13	2274632,70
175		
1	280438,98	2274634,65
2	280465,13	2274632,70
3	280451,40	2274745,59
4	280452,67	2274826,88
5	280429,74	2274835,43
6	280409,08	2274867,89
7	280388,95	2274912,33
8	280384,50	2274879,46
9	280392,88	2274879,67
10	280400,96	2274879,87
11	280424,31	2274714,76
12	280421,56	2274674,03
13	280438,98	2274634,65
14	280410,03	2274833,02
15	280409,76	2274833,99
16	280410,72	2274834,26
17	280410,99	2274833,29
18	280410,03	2274833,02
176		
1	280424,31	2274714,76
2	280400,96	2274879,87
3	280392,88	2274879,67
4	280392,87	2274879,52
5	280400,41	2274879,58
6	280417,36	2274756,20
7	280423,07	2274714,62
8	280420,25	2274676,98
9	280421,56	2274674,03
10	280424,31	2274714,76
177		
1	280417,36	2274756,20

Номер точки	X, м	Y, м
2	280356,17	2274757,37
3	280362,52	2274742,72
4	280376,79	2274691,51
5	280410,30	2274699,48
6	280420,25	2274676,98
7	280423,07	2274714,62
8	280417,36	2274756,20
178		
1	280303,52	2274878,83
2	280356,17	2274757,37
3	280417,36	2274756,20
4	280400,41	2274879,58
5	280392,87	2274879,52
6	280384,50	2274879,46
7	280303,52	2274878,83
179		
1	280410,72	2274834,26
2	280409,76	2274833,99
3	280410,03	2274833,02
4	280410,99	2274833,29
5	280410,72	2274834,26
180		
1	280388,95	2274912,33
2	280287,81	2275135,63
3	280286,96	2275138,79
4	280287,21	2275137,32
5	280292,39	2275106,63
6	280297,82	2275074,49
7	280305,32	2275030,77
8	280236,02	2275030,42
9	280278,42	2274936,72
10	280303,52	2274878,83
11	280384,50	2274879,46
12	280388,95	2274912,33
181		
1	280297,82	2275074,49
2	280217,50	2275071,34
3	280236,02	2275030,42
4	280305,32	2275030,77
5	280297,82	2275074,49
182		
1	280180,74	2275152,57
2	280217,50	2275071,34
3	280297,82	2275074,49
4	280292,39	2275106,63
5	280287,21	2275137,32
6	280286,96	2275138,79
7	280219,25	2275145,18
8	280180,74	2275152,57
183		
1	280175,41	2275348,52
2	280153,72	2275331,90

Номер точки	X, м	Y, м
3	280161,48	2275298,43
4	280174,56	2275242,02
5	280198,41	2275186,91
6	280219,25	2275145,18
7	280286,96	2275138,79
8	280272,29	2275179,21
9	280249,53	2275219,80
10	280176,11	2275373,82
11	280175,47	2275372,06
12	280175,41	2275348,52
184		
1	280198,41	2275186,91
2	280163,15	2275191,44
3	280164,30	2275188,91
4	280180,74	2275152,57
5	280219,25	2275145,18
6	280198,41	2275186,91
185		
1	280198,41	2275186,91
2	280174,56	2275242,02
3	280161,48	2275298,43
4	280161,36	2275298,38
5	280174,34	2275241,67
6	280197,64	2275187,80
7	280162,74	2275192,35
8	280163,15	2275191,44
9	280198,41	2275186,91
186		
1	280174,34	2275241,67
2	280161,36	2275298,38
3	280161,48	2275298,43
4	280153,72	2275331,90
5	280175,41	2275348,52
6	280175,47	2275372,06
7	280176,11	2275373,82
8	280166,50	2275393,96
9	280121,80	2275492,41
10	280122,49	2275494,22
11	280118,67	2275497,28
12	280093,35	2275540,41
13	280093,44	2275584,13
14	280087,85	2275595,74
15	280074,21	2275589,57
16	280041,25	2275653,89
17	280044,37	2275604,19
18	280057,92	2275541,22
19	280004,76	2275518,01
20	280038,24	2275450,15
21	280098,87	2275333,18
22	280162,74	2275192,35
23	280197,64	2275187,80
24	280174,34	2275241,67

Номер точки	X, м	Y, м
25	280144,68	2275396,83
26	280144,64	2275397,83
27	280145,64	2275397,87
28	280145,68	2275396,87
29	280144,68	2275396,83
30	280074,89	2275392,38
31	280074,85	2275393,37
32	280075,85	2275393,41
33	280075,88	2275392,41
34	280074,89	2275392,38
187		
1	280145,64	2275397,87
2	280144,64	2275397,83
3	280144,68	2275396,83
4	280145,68	2275396,87
5	280145,64	2275397,87
188		
1	280880,78	2275712,38
2	280881,45	2275703,83
3	280894,17	2275706,27
4	280977,66	2275729,80
5	280975,30	2275738,30
6	280880,78	2275712,38
189		
1	280975,11	2275738,97
2	280813,24	2275694,52
3	280813,59	2275694,54
4	280880,78	2275712,38
5	280975,30	2275738,30
6	280975,11	2275738,97
190		
1	280682,11	2275751,81
2	280657,74	2275707,03
3	280686,34	2275696,28
4	280719,37	2275699,82
5	280966,97	2275768,25
6	280965,56	2275773,30
7	280874,22	2275745,60
8	280719,18	2275700,80
9	280686,47	2275697,30
10	280670,46	2275703,50
11	280693,09	2275750,72
12	280682,11	2275751,81
191		
1	280879,21	2275757,75
2	280874,22	2275745,60
3	280965,56	2275773,30
4	280963,89	2275779,31
5	280890,79	2275759,72
6	280879,21	2275757,75
192		
1	280880,78	2275712,38

Номер точки	X, м	Y, м
2	280813,59	2275694,54
3	280844,01	2275696,66
4	280881,45	2275703,83
5	280880,78	2275712,38
193		
1	280874,22	2275745,60
2	280879,21	2275757,75
3	280844,43	2275751,82
4	280791,66	2275745,65
5	280712,91	2275748,75
6	280693,09	2275750,72
7	280670,46	2275703,50
8	280686,47	2275697,30
9	280719,18	2275700,80
10	280874,22	2275745,60
194		
1	280597,88	2275767,33
2	280585,33	2275742,55
3	280648,20	2275712,10
4	280670,54	2275752,96
5	280648,25	2275755,18
6	280597,88	2275767,33
195		
1	280075,85	2275393,41
2	280074,85	2275393,37
3	280074,89	2275392,38
4	280075,88	2275392,41
5	280075,85	2275393,41
196		
1	279912,29	2275882,38
2	279962,70	2275791,22
3	279969,44	2275779,92
4	279992,19	2275781,19
5	280029,46	2275783,27
6	280187,87	2275805,74
7	280320,93	2275824,61
8	280360,21	2275826,56
9	280385,22	2275825,68
10	280421,95	2275818,25
11	280477,34	2275794,85
12	280585,33	2275742,55
13	280597,88	2275767,33
14	280597,47	2275767,43
15	280526,60	2275791,66
16	280526,09	2275817,04
17	280527,41	2275842,33
18	280509,25	2275887,50
19	280489,76	2275905,25
20	280440,99	2275918,51
21	280382,54	2275939,04
22	280344,92	2275946,50
23	280290,05	2275951,90

Номер точки	X, м	Y, м
24	280250,46	2275951,12
25	280177,79	2275936,27
26	280151,95	2275937,82
27	280133,89	2275949,84
28	280124,86	2275967,05
29	280121,07	2275981,76
30	280092,35	2275979,67
31	280096,63	2275938,16
32	280099,58	2275909,52
33	280075,95	2275905,62
34	280009,75	2275895,74
35	279912,29	2275882,38
197		
1	280537,76	2275732,39
2	280534,74	2275723,43
3	280552,99	2275715,83
4	280585,44	2275709,20
5	280537,76	2275732,39
198		
1	280326,30	2275794,89
2	280365,74	2275776,85
3	280448,01	2275759,51
4	280534,74	2275723,43
5	280537,76	2275732,39
6	280468,86	2275765,90
7	280412,01	2275789,58
8	280382,20	2275795,79
9	280360,62	2275796,55
10	280326,30	2275794,89
199		
1	280113,16	2275543,17
2	280093,69	2275583,60
3	280093,96	2275540,47
4	280119,37	2275497,83
5	280122,80	2275495,01
6	280129,15	2275511,46
7	280113,16	2275543,17
200		
1	280093,44	2275584,13
2	280093,35	2275540,41
3	280118,67	2275497,28
4	280122,49	2275494,22
5	280122,80	2275495,01
6	280119,37	2275497,83
7	280093,96	2275540,47
8	280093,69	2275583,60
9	280093,44	2275584,13
201		
1	280057,92	2275541,22
2	280044,37	2275604,19
3	280041,25	2275653,89
4	280040,35	2275655,63

Номер точки	X, м	Y, м
5	280043,95	2275603,08
6	280056,67	2275541,94
7	280033,89	2275532,49
8	280003,79	2275519,99
9	280004,76	2275518,01
10	280057,92	2275541,22
202		
1	279988,70	2275549,17
2	280033,89	2275532,49
3	280056,67	2275541,94
4	280043,95	2275603,08
5	280040,35	2275655,63
6	280021,10	2275693,21
7	279988,31	2275748,25
8	279878,48	2275740,44
9	279960,86	2275590,15
10	279988,70	2275549,17
203		
1	279988,70	2275549,17
2	279991,21	2275545,48
3	280003,79	2275519,99
4	280033,89	2275532,49
5	279988,70	2275549,17
204		
1	279706,21	2275447,75
2	279708,91	2275427,74
3	279711,71	2275417,93
4	279716,61	2275419,41
5	279711,30	2275438,36
6	279706,21	2275447,75
205		
1	279708,91	2275427,74
2	279699,20	2275427,82
3	279701,05	2275414,70
4	279711,71	2275417,93
5	279708,91	2275427,74
206		
1	279701,02	2275469,07
2	279706,21	2275447,75
3	279711,30	2275438,36
4	279702,71	2275469,01
5	279701,02	2275469,07
207		
1	279706,21	2275447,75
2	279701,02	2275469,07
3	279700,66	2275473,83
4	279688,58	2275474,40
5	279684,16	2275474,25
6	279684,97	2275438,52
7	279684,79	2275409,79
8	279701,05	2275414,70
9	279699,20	2275427,82

Номер точки	X, м	Y, м
10	279708,91	2275427,74
11	279706,21	2275447,75
208		
1	279684,79	2275409,79
2	279684,97	2275438,52
3	279684,16	2275474,25
4	279682,75	2275496,07
5	279687,68	2275522,63
6	279654,20	2275642,13
7	279636,99	2275719,28
8	279571,08	2275715,92
9	279594,31	2275654,27
10	279634,30	2275555,65
11	279681,98	2275408,94
12	279684,79	2275409,79
209		
1	279701,37	2275473,80
2	279700,66	2275473,83
3	279701,02	2275469,07
4	279702,71	2275469,01
5	279701,37	2275473,80
210		
1	279688,58	2275474,40
2	279700,66	2275473,83
3	279701,37	2275473,80
4	279691,40	2275509,38
5	279685,77	2275492,94
6	279688,58	2275474,40
211		
1	279687,68	2275522,63
2	279682,75	2275496,07
3	279684,16	2275474,25
4	279688,58	2275474,40
5	279685,77	2275492,94
6	279691,40	2275509,38
7	279687,68	2275522,63
212		
1	279987,01	2275750,43
2	279877,39	2275742,42
3	279878,48	2275740,44
4	279988,31	2275748,25
5	279987,01	2275750,43
213		
1	279969,97	2275779,02
2	279862,60	2275771,36
3	279871,59	2275753,01
4	279877,39	2275742,42
5	279987,01	2275750,43
6	279969,97	2275779,02
214		
1	279661,00	2276329,79
2	279606,96	2276232,38

Номер точки	X, м	Y, м
3	279624,39	2276204,40
4	279713,88	2276034,19
5	279772,12	2275930,50
6	279800,49	2275882,70
7	279819,20	2275851,19
8	279843,91	2275809,54
9	279861,37	2275773,88
10	279969,44	2275779,92
11	279962,70	2275791,22
12	279912,29	2275882,38
13	280009,75	2275895,74
14	280075,95	2275905,62
15	280099,58	2275909,52
16	280096,63	2275938,16
17	279894,48	2275914,58
18	279852,89	2275989,77
19	279768,89	2276158,88
20	279669,37	2276316,53
21	279661,00	2276329,79
215		
1	279992,19	2275781,19
2	279969,44	2275779,92
3	279969,97	2275779,02
4	279987,10	2275780,25
5	279992,19	2275781,19
216		
1	279969,44	2275779,92
2	279861,37	2275773,88
3	279862,60	2275771,36
4	279969,97	2275779,02
5	279969,44	2275779,92
217		
1	279852,97	2275773,41
2	279396,99	2275747,95
3	279396,99	2275747,85
4	279827,34	2275768,91
5	279829,70	2275769,02
6	279862,60	2275771,36
7	279861,37	2275773,88
8	279852,97	2275773,41
218		
1	279819,20	2275851,19
2	279720,80	2275829,93
3	279640,14	2275814,17
4	279552,54	2275798,78
5	279525,08	2275804,23
6	279487,88	2275783,85
7	279432,27	2275770,73
8	279367,77	2275750,98
9	279349,98	2275745,33
10	279377,94	2275746,89
11	279396,99	2275747,95

Номер точки	X, м	Y, м
12	279852,97	2275773,41
13	279861,37	2275773,88
14	279843,91	2275809,54
15	279819,20	2275851,19
219		
1	279634,72	2275729,45
2	279567,22	2275726,15
3	279571,08	2275715,92
4	279636,99	2275719,28
5	279634,72	2275729,45
220		
1	279508,95	2275723,31
2	279484,77	2275722,13
3	279497,60	2275715,69
4	279508,95	2275723,31
221		
1	279224,32	2275711,26
2	279214,92	2275707,96
3	279217,52	2275699,85
4	279244,60	2275708,91
5	279331,56	2275738,95
6	279377,94	2275746,89
7	279349,98	2275745,33
8	279290,03	2275729,08
9	279244,33	2275716,70
10	279224,32	2275711,26
222		
1	279339,69	2275710,18
2	279266,05	2275684,73
3	279270,10	2275685,57
4	279330,87	2275699,90
5	279358,69	2275713,33
6	279339,69	2275710,18
223		
1	279242,10	2275721,47
2	279244,33	2275716,70
3	279290,03	2275729,08
4	279271,36	2275731,04
5	279242,10	2275721,47
224		
1	279242,10	2275721,47
2	279239,96	2275720,77
3	279214,39	2275709,61
4	279214,92	2275707,96
5	279224,32	2275711,26
6	279244,33	2275716,70
7	279242,10	2275721,47
225		
1	279590,92	2276440,70
2	279521,56	2276404,01
3	279498,12	2276409,14
4	279514,64	2276381,90

Номер точки	X, м	Y, м
5	279546,01	2276391,15
6	279580,64	2276347,80
7	279592,63	2276273,11
8	279584,46	2276268,49
9	279606,96	2276232,38
10	279661,00	2276329,79
11	279609,46	2276411,43
12	279590,92	2276440,70
226		
1	279514,64	2276381,90
2	279545,19	2276331,52
3	279584,46	2276268,49
4	279592,63	2276273,11
5	279580,64	2276347,80
6	279546,01	2276391,15
7	279514,64	2276381,90
227		
1	279574,12	2276467,23
2	279572,72	2276468,64
3	279573,01	2276468,98
4	279476,94	2276620,65
5	279469,67	2276646,52
6	279456,85	2276667,84
7	279437,14	2276683,16
8	279395,36	2276753,04
9	279404,00	2276758,64
10	279372,10	2276811,61
11	279362,28	2276805,31
12	279357,57	2276813,02
13	279333,32	2276812,42
14	279296,95	2276743,14
15	279368,06	2276625,00
16	279463,22	2276466,69
17	279498,12	2276409,14
18	279521,56	2276404,01
19	279590,92	2276440,70
20	279597,13	2276443,99
21	279574,12	2276467,23
228		
1	279257,90	2276976,06
2	279213,35	2276973,09
3	279179,69	2277004,41
4	279159,50	2277068,58
5	279121,80	2277076,98
6	279120,48	2277114,30
7	279106,00	2277159,73
8	279041,42	2277164,69
9	279115,81	2277039,95
10	279205,02	2276892,59
11	279294,93	2276746,49
12	279296,95	2276743,14
13	279333,32	2276812,42

Номер точки	X, м	Y, м
14	279317,70	2276871,30
15	279268,65	2276880,90
16	279267,12	2276960,99
17	279257,90	2276976,06
229		
1	279267,12	2276960,99
2	279268,65	2276880,90
3	279317,70	2276871,30
4	279333,32	2276812,42
5	279357,57	2276813,02
6	279267,12	2276960,99
230		
1	279106,00	2277159,73
2	279120,48	2277114,30
3	279121,80	2277076,98
4	279159,50	2277068,58
5	279179,69	2277004,41
6	279213,35	2276973,09
7	279257,90	2276976,06
8	279191,27	2277085,07
9	279157,41	2277070,32
10	279106,00	2277159,73
231		
1	278827,70	2277657,61
2	278738,36	2277658,74
3	278755,69	2277630,53
4	278848,36	2277624,47
5	278868,37	2277588,24
6	278820,46	2277525,16
7	278826,55	2277515,24
8	278927,60	2277349,98
9	279027,25	2277188,44
10	279041,42	2277164,69
11	279106,00	2277159,73
12	279157,41	2277070,32
13	279191,27	2277085,07
14	279166,25	2277126,01
15	279137,98	2277179,72
16	279115,61	2277210,69
17	278992,76	2277410,35
18	278881,96	2277613,18
19	278857,98	2277651,19
20	278827,70	2277657,61
232		
1	278848,36	2277624,47
2	278755,69	2277630,53
3	278820,46	2277525,16
4	278868,37	2277588,24
5	278848,36	2277624,47
233		
1	278800,39	2277742,48
2	278673,54	2277947,40

Номер точки	X, м	Y, м
3	278685,64	2277954,76
4	278646,80	2278018,09
5	278638,03	2278012,92
6	278549,66	2278154,47
7	278525,54	2278140,45
8	278431,94	2278293,14
9	278326,88	2278478,16
10	278214,49	2278686,48
11	278157,34	2278763,36
12	278051,11	2278949,45
13	278031,81	2279013,32
14	278011,54	2279005,58
15	278011,30	2279005,68
16	277996,15	2279011,91
17	277992,98	2279013,20
18	277977,83	2279006,33
19	277985,25	2278992,14
20	277961,28	2278979,11
21	277972,70	2278957,08
22	278016,17	2278857,37
23	278057,05	2278760,41
24	278062,66	2278724,05
25	278078,28	2278690,74
26	278102,42	2278671,39
27	278157,41	2278567,57
28	278188,11	2278559,25
29	278192,99	2278513,70
30	278251,25	2278421,20
31	278299,99	2278368,34
32	278306,50	2278340,37
33	278375,30	2278236,26
34	278396,29	2278214,34
35	278430,91	2278155,44
36	278483,35	2278085,06
37	278540,00	2277977,69
38	278619,97	2277845,50
39	278725,25	2277680,07
40	278738,36	2277658,74
41	278827,70	2277657,61
42	278857,98	2277651,19
43	278800,39	2277742,48
234		
1	278011,30	2279005,68
2	278011,54	2279005,58
3	278031,81	2279013,32
4	278030,99	2279016,01
5	278011,30	2279005,68
235		
1	277992,98	2279013,20
2	277996,15	2279011,91
3	277995,01	2279014,12
4	277992,98	2279013,20

Номер точки	X, м	Y, м
236		
1	277961,78	2279042,26
2	277958,88	2279042,58
3	277969,10	2279023,03
4	277992,98	2279013,20
5	277995,01	2279014,12
6	277985,58	2279032,47
7	277966,32	2279040,39
8	277961,78	2279042,26
237		
1	277969,10	2279023,03
2	277977,83	2279006,33
3	277992,98	2279013,20
4	277969,10	2279023,03
238		
1	277955,89	2279119,68
2	277942,45	2279106,85
3	277936,52	2279106,62
4	277938,88	2279044,81
5	277958,29	2279042,65
6	277958,88	2279042,58
7	277961,78	2279042,26
8	277966,36	2279040,49
9	277980,51	2279035,03
10	277985,31	2279032,98
11	277975,83	2279051,44
12	277996,59	2279062,43
13	277980,33	2279088,22
14	277958,61	2279113,92
15	277955,89	2279119,68
239		
1	277938,88	2279044,81
2	277931,16	2279042,83
3	277936,16	2279031,79
4	277958,29	2279042,65
5	277938,88	2279044,81
240		
1	277932,76	2279143,16
2	277834,44	2279133,00
3	277828,04	2279130,92
4	277866,42	2279058,97
5	277912,90	2279083,09
6	277931,16	2279042,83
7	277938,88	2279044,81
8	277936,52	2279106,62
9	277936,21	2279114,60
10	277932,76	2279143,16
241		
1	277942,45	2279106,85
2	277955,89	2279119,68
3	277932,75	2279168,85
4	277942,45	2279106,85

Номер точки	X, м	Y, м
242		
1	277932,75	2279168,85
2	277927,41	2279180,19
3	277932,76	2279143,16
4	277936,21	2279114,60
5	277936,52	2279106,62
6	277942,45	2279106,85
7	277932,75	2279168,85
243		
1	277713,43	2279481,59
2	277810,54	2279201,84
3	277823,21	2279165,36
4	277834,44	2279133,00
5	277932,76	2279143,16
6	277927,41	2279180,19
7	277882,57	2279275,47
8	277821,46	2279394,64
9	277778,88	2279489,43
10	277773,76	2279510,90
11	277713,43	2279481,59
244		
1	277823,21	2279165,36
2	277812,58	2279159,92
3	277828,04	2279130,92
4	277834,44	2279133,00
5	277823,21	2279165,36
245		
1	277713,43	2279481,59
2	277674,46	2279474,63
3	277760,03	2279301,02
4	277810,54	2279201,84
5	277713,43	2279481,59
246		
1	277710,31	2279491,19
2	277669,60	2279484,47
3	277674,46	2279474,63
4	277713,43	2279481,59
5	277773,76	2279510,90
6	277771,41	2279520,79
7	277710,31	2279491,19
247		
1	277647,11	2279768,78
2	277596,06	2279748,41
3	277590,74	2279665,08
4	277640,26	2279544,00
5	277663,50	2279496,86
6	277662,58	2279543,58
7	277717,88	2279555,01
8	277745,65	2279547,23
9	277759,11	2279549,87
10	277702,35	2279654,35
11	277647,11	2279768,78

Номер точки	X, м	Y, м
248		
1	277554,01	2279754,90
2	277590,74	2279665,08
3	277596,06	2279748,41
4	277554,01	2279754,90
249		
1	277602,05	2279872,53
2	277492,41	2279897,32
3	277549,33	2279766,33
4	277554,01	2279754,90
5	277596,06	2279748,41
6	277647,11	2279768,78
7	277634,27	2279795,38
8	277602,05	2279872,53
250		
1	277503,40	2280015,08
2	277445,87	2280008,05
3	277476,53	2279933,87
4	277492,41	2279897,32
5	277602,05	2279872,53
6	277577,58	2279931,13
7	277550,24	2279994,05
8	277525,42	2280001,84
9	277503,40	2280015,08
251		
1	277648,25	2280189,57
2	277595,62	2280211,05
3	277572,44	2280220,49
4	277589,52	2280211,51
5	277629,41	2280187,66
6	277634,82	2280181,78
7	277628,35	2280164,57
8	277661,24	2280152,07
9	277683,06	2280151,60
10	277709,50	2280136,52
11	277721,98	2280133,54
12	277752,88	2280126,17
13	277760,44	2280124,37
14	277767,52	2280122,68
15	277795,98	2280115,89
16	277813,95	2280111,60
17	277818,15	2280110,60
18	277823,75	2280134,21
19	277807,49	2280142,00
20	277785,81	2280147,27
21	277753,78	2280154,95
22	277722,70	2280162,40
23	277714,66	2280164,33
24	277711,73	2280167,52
25	277706,89	2280172,81
26	277705,69	2280174,11
27	277702,48	2280174,33

Номер точки	X, м	Y, м
28	277694,31	2280174,89
29	277685,47	2280175,50
30	277666,27	2280182,28
31	277648,25	2280189,57
252		
1	282383,34	2271461,30
2	282368,82	2271459,47
3	282349,31	2271457,01
4	282346,62	2271457,38
5	282352,29	2271448,81
6	282385,63	2271453,23
7	282394,02	2271455,25
8	282389,10	2271462,47
9	282383,34	2271461,30
253		
1	282298,46	2271566,60
2	282288,76	2271603,65
3	282278,85	2271618,30
4	282303,97	2271521,80
5	282314,26	2271506,26
6	282310,31	2271521,34
7	282298,46	2271566,60
254		
1	277760,44	2280124,37
2	277757,18	2280108,36
3	277759,45	2280108,05
4	277762,40	2280119,54
5	277767,52	2280122,68
6	277760,44	2280124,37
255		
1	277537,54	2280019,26
2	277536,45	2280019,13
3	277539,81	2280011,08
4	277525,42	2280001,84
5	277550,24	2279994,05
6	277549,70	2279995,29
7	277527,82	2280002,18
8	277541,12	2280010,70
9	277537,54	2280019,26
256		
1	277539,20	2280019,46
2	277537,54	2280019,26
3	277541,12	2280010,70
4	277527,82	2280002,18
5	277549,70	2279995,29
6	277539,20	2280019,46
257		
1	277756,54	2280165,68
2	277753,78	2280154,95
3	277785,81	2280147,27
4	277787,10	2280152,43
5	277772,48	2280160,03

Номер точки	X, м	Y, м
6	277756,54	2280165,68
258		
1	276642,29	2283307,23
2	276649,11	2283308,28
3	276646,86	2283464,88
4	276627,50	2283463,33
5	276631,60	2283429,83
6	276629,39	2283379,72
7	276642,29	2283307,23
259		
1	277536,45	2280019,13
2	277503,40	2280015,08
3	277525,42	2280001,84
4	277539,81	2280011,08
5	277536,45	2280019,13
260		
1	277510,35	2280085,83
2	277509,77	2280085,67
3	277537,54	2280019,26
4	277539,20	2280019,46
5	277510,35	2280085,83
261		
1	277509,77	2280085,67
2	277508,79	2280085,40
3	277536,45	2280019,13
4	277537,54	2280019,26
5	277509,77	2280085,67
262		
1	277503,40	2280015,08
2	277536,45	2280019,13
3	277508,79	2280085,40
4	277432,70	2280064,08
5	277424,40	2280060,00
6	277428,63	2280049,76
7	277439,34	2280053,62
8	277503,40	2280015,08
263		
1	277428,63	2280049,76
2	277445,87	2280008,05
3	277503,40	2280015,08
4	277439,34	2280053,62
5	277428,63	2280049,76
264		
1	277723,65	2280165,78
2	277722,70	2280162,40
3	277753,78	2280154,95
4	277756,54	2280165,68
5	277749,01	2280168,35
6	277733,56	2280161,62
7	277723,65	2280165,78
265		
1	277712,51	2280170,45

Номер точки	X, м	Y, м
2	277711,73	2280167,52
3	277714,66	2280164,33
4	277722,70	2280162,40
5	277723,65	2280165,78
6	277712,51	2280170,45
266		
1	276476,93	2285764,85
2	276478,62	2285679,28
3	276531,89	2285606,49
4	276541,31	2285595,57
5	276476,93	2285764,85
267		
1	277704,99	2280215,02
2	277701,64	2280202,56
3	277703,31	2280202,11
4	277705,81	2280214,79
5	277704,99	2280215,02
268		
1	277656,15	2280218,55
2	277694,11	2280207,93
3	277696,63	2280217,41
4	277688,75	2280219,67
5	277661,81	2280239,34
6	277661,49	2280238,17
7	277656,15	2280218,55
269		
1	277509,77	2280085,67
2	277510,35	2280085,83
3	277509,55	2280087,67
4	277505,79	2280101,78
5	277503,00	2280101,85
6	277509,77	2280085,67
270		
1	277319,56	2280313,19
2	277319,81	2280312,60
3	277333,62	2280279,27
4	277449,16	2280228,27
5	277508,79	2280085,40
6	277509,77	2280085,67
7	277503,00	2280101,85
8	277450,39	2280227,92
9	277466,17	2280221,20
10	277476,75	2280198,33
11	277473,00	2280208,90
12	277467,40	2280221,00
13	277468,91	2280220,39
14	277462,57	2280238,24
15	277450,09	2280268,85
16	277449,70	2280269,76
17	277428,90	2280277,97
18	277324,11	2280311,13
19	277319,56	2280313,19

Номер точки	X, м	Y, м
271		
1	277424,40	2280060,00
2	277432,70	2280064,08
3	277508,79	2280085,40
4	277449,16	2280228,27
5	277333,62	2280279,27
6	277407,11	2280101,85
7	277424,40	2280060,00
272		
1	277503,00	2280101,85
2	277505,79	2280101,78
3	277489,95	2280161,19
4	277476,75	2280198,33
5	277466,17	2280221,20
6	277450,39	2280227,92
7	277503,00	2280101,85
273		
1	277603,45	2280281,47
2	277598,15	2280264,01
3	277661,49	2280238,17
4	277661,81	2280239,34
5	277613,70	2280274,46
6	277610,79	2280279,28
7	277603,45	2280281,47
274		
1	281504,47	2272733,49
2	281478,33	2272731,90
3	281496,55	2272702,69
4	281516,80	2272702,99
5	281504,47	2272733,49
275		
1	281667,22	2273814,16
2	281626,25	2273819,45
3	281600,65	2273822,14
4	281570,41	2273820,21
5	281526,46	2273814,49
6	281515,53	2273811,54
7	281467,67	2273792,41
8	281454,08	2273786,70
9	281132,92	2273651,69
10	281081,46	2273614,43
11	280998,96	2273558,67
12	280995,39	2273542,16
13	280997,56	2273537,92
14	281001,53	2273541,37
15	281040,91	2273568,74
16	281105,98	2273596,27
17	281120,59	2273610,53
18	281177,36	2273633,83
19	281222,47	2273652,34
20	281245,99	2273668,16
21	281283,50	2273689,06

Номер точки	X, м	Y, м
22	281305,31	2273692,60
23	281379,22	2273724,44
24	281385,55	2273719,26
25	281416,24	2273731,86
26	281417,14	2273740,63
27	281443,03	2273748,17
28	281454,84	2273751,10
29	281457,16	2273748,65
30	281534,54	2273780,40
31	281601,62	2273791,69
32	281644,54	2273781,61
33	281643,46	2273778,44
34	281660,41	2273775,57
35	281672,73	2273772,99
36	281687,58	2273771,69
37	281749,57	2273764,61
38	281810,32	2273748,93
39	281834,41	2273744,14
40	281842,58	2273774,69
41	281672,71	2273812,92
42	281667,22	2273814,16
276		
1	277425,59	2280337,43
2	277432,55	2280316,36
3	277439,25	2280293,41
4	277449,70	2280269,76
5	277510,00	2280245,95
6	277515,50	2280263,15
7	277523,13	2280287,04
8	277526,80	2280298,53
9	277517,31	2280302,86
10	277469,28	2280321,88
11	277425,59	2280337,43
277		
1	277468,91	2280220,39
2	277467,40	2280221,00
3	277473,00	2280208,90
4	277468,91	2280220,39
278		
1	277364,82	2280497,37
2	277347,04	2280503,11
3	277348,97	2280496,47
4	277428,90	2280277,97
5	277449,70	2280269,76
6	277439,25	2280293,41
7	277432,55	2280316,36
8	277425,59	2280337,43
9	277399,54	2280416,23
10	277364,82	2280497,37
279		
1	277319,27	2280370,25
2	277312,06	2280354,42

Номер точки	X, м	Y, м
3	277313,33	2280351,39
4	277313,07	2280328,86
5	277319,56	2280313,19
6	277324,11	2280311,13
7	277345,63	2280358,32
8	277319,27	2280370,25
280		
1	277319,56	2280313,19
2	277297,77	2280323,05
3	277293,94	2280321,42
4	277319,81	2280312,60
5	277319,56	2280313,19
281		
1	277312,06	2280354,42
2	277297,77	2280323,05
3	277319,56	2280313,19
4	277313,07	2280328,86
5	277313,33	2280351,39
6	277312,06	2280354,42
282		
1	277301,06	2280378,49
2	277295,85	2280380,85
3	277274,35	2280333,65
4	277297,77	2280323,05
5	277312,06	2280354,42
6	277306,83	2280366,97
7	277301,06	2280378,49
283		
1	277067,67	2280427,20
2	277028,57	2280444,90
3	277045,42	2280481,81
4	277057,48	2280508,24
5	277071,55	2280539,05
6	277098,74	2280605,82
7	277128,77	2280668,10
8	277128,65	2280668,16
9	277118,50	2280673,94
10	277116,38	2280664,33
11	277107,39	2280638,23
12	277096,94	2280619,80
13	277079,22	2280581,34
14	277051,92	2280599,43
15	277045,45	2280590,16
16	277061,87	2280576,75
17	277072,06	2280568,43
18	277059,44	2280544,67
19	277027,45	2280483,93
20	277011,94	2280455,33
21	277010,04	2280454,34
22	277006,20	2280452,32
23	276992,16	2280458,20
24	276982,86	2280460,65

Номер точки	X, м	Y, м
25	276980,78	2280456,07
26	276951,72	2280462,19
27	276953,27	2280465,75
28	276953,12	2280465,78
29	276951,41	2280462,19
30	276915,68	2280471,10
31	276910,88	2280452,45
32	276925,83	2280448,78
33	276975,59	2280436,58
34	277011,27	2280427,83
35	277049,97	2280409,79
36	277076,54	2280397,41
37	277136,74	2280369,35
38	277220,60	2280330,26
39	277225,77	2280327,85
40	277227,13	2280331,01
41	277231,80	2280341,87
42	277275,75	2280327,63
43	277293,94	2280321,42
44	277297,77	2280323,05
45	277274,35	2280333,65
46	277250,91	2280344,26
47	277227,51	2280354,85
48	277201,18	2280366,77
49	277174,82	2280378,70
50	277148,51	2280390,61
51	277117,30	2280404,74
52	277106,73	2280409,52
53	277067,67	2280427,20
284		
1	277319,27	2280370,25
2	277301,06	2280378,49
3	277306,83	2280366,97
4	277312,06	2280354,42
5	277319,27	2280370,25
285		
1	277076,54	2280397,41
2	277044,86	2280367,90
3	276999,64	2280326,09
4	276990,84	2280317,93
5	276972,65	2280300,85
6	276984,04	2280296,50
7	276998,20	2280294,22
8	277010,47	2280298,07
9	277024,51	2280305,12
10	277037,33	2280317,00
11	277060,45	2280338,32
12	277069,67	2280347,04
13	277067,29	2280355,00
14	277081,33	2280369,12
15	277091,84	2280375,29
16	277101,22	2280378,90

Номер точки	X, м	Y, м
17	277129,16	2280368,38
18	277128,77	2280362,29
19	277128,05	2280358,28
20	277141,54	2280358,54
21	277142,64	2280358,19
22	277183,97	2280345,07
23	277220,33	2280330,16
24	277220,60	2280330,26
25	277136,74	2280369,35
26	277076,54	2280397,41
286		
1	280631,99	2273164,68
2	280636,45	2273170,42
3	280665,21	2273204,52
4	280673,54	2273214,36
5	280659,21	2273209,40
6	280632,60	2273181,44
7	280627,33	2273163,06
8	280631,99	2273164,68
287		
1	276952,53	2280318,36
2	276948,86	2280314,92
3	276956,09	2280310,57
4	276952,53	2280318,36
288		
1	280720,14	2273315,77
2	280677,18	2273274,34
3	280692,21	2273253,64
4	280690,25	2273242,47
5	280736,22	2273290,17
6	280758,21	2273308,23
7	280792,81	2273345,06
8	280793,56	2273347,50
9	280809,80	2273387,38
10	280802,06	2273391,11
11	280783,11	2273355,87
12	280772,59	2273357,22
13	280757,80	2273351,28
14	280739,63	2273320,75
15	280720,14	2273315,77
289		
1	276969,24	2280365,27
2	276942,55	2280340,20
3	276952,53	2280318,36
4	276979,21	2280343,41
5	276969,24	2280365,27
290		
1	276942,55	2280340,20
2	276928,60	2280327,10
3	276948,86	2280314,92
4	276952,53	2280318,36
5	276942,55	2280340,20

Номер точки	X, м	Y, м
291		
1	276914,74	2280396,54
2	276906,59	2280366,36
3	276906,81	2280355,08
4	276913,40	2280340,70
5	276921,89	2280331,13
6	276928,60	2280327,10
7	276942,55	2280340,20
8	276914,74	2280396,54
292		
1	277252,54	2280553,03
2	277241,42	2280542,62
3	277258,48	2280494,52
4	277280,98	2280545,06
5	277347,04	2280503,11
6	277364,82	2280497,37
7	277330,35	2280577,94
8	277300,37	2280628,30
9	277297,74	2280635,41
10	277252,54	2280553,03
293		
1	281614,16	2273823,00
2	281604,54	2273822,39
3	281607,50	2273821,45
4	281619,23	2273820,20
5	281618,74	2273823,33
6	281614,16	2273823,00
294		
1	277051,91	2280478,87
2	277045,42	2280481,81
3	277028,57	2280444,90
4	277067,67	2280427,20
5	277072,06	2280436,81
6	277051,39	2280442,07
7	277035,20	2280449,95
8	277042,03	2280463,32
9	277051,91	2280478,87
295		
1	276975,59	2280436,58
2	276967,42	2280396,68
3	276991,01	2280390,82
4	277017,99	2280379,74
5	277049,97	2280409,79
6	277011,27	2280427,83
7	276975,59	2280436,58
296		
1	281475,41	2273801,36
2	281458,99	2273795,74
3	281461,05	2273793,45
4	281454,88	2273790,92
5	281454,08	2273786,70
6	281467,67	2273792,41

Номер точки	X, м	Y, м
7	281515,53	2273811,54
8	281492,29	2273805,29
9	281475,41	2273801,36
297		
1	277223,90	2280835,07
2	277184,82	2280846,07
3	277180,28	2280828,26
4	277179,58	2280811,51
5	277180,48	2280805,38
6	277191,30	2280772,94
7	277227,39	2280674,26
8	277209,73	2280668,10
9	277181,53	2280683,42
10	277156,37	2280694,05
11	277149,04	2280670,14
12	277143,00	2280663,15
13	277141,25	2280656,37
14	277164,57	2280646,11
15	277204,68	2280621,75
16	277223,09	2280594,28
17	277241,42	2280542,62
18	277252,54	2280553,03
19	277297,74	2280635,41
20	277223,90	2280835,07
298		
1	277057,48	2280508,24
2	277045,42	2280481,81
3	277051,91	2280478,87
4	277065,89	2280500,89
5	277067,39	2280503,75
6	277057,48	2280508,24
299		
1	276953,27	2280465,75
2	276951,72	2280462,19
3	276980,78	2280456,07
4	276982,86	2280460,65
5	276970,65	2280463,88
6	276962,83	2280463,72
7	276953,27	2280465,75
300		
1	277098,74	2280605,82
2	277071,55	2280539,05
3	277082,04	2280531,63
4	277083,92	2280535,20
5	277073,63	2280542,47
6	277087,77	2280565,94
7	277096,12	2280558,43
8	277096,61	2280559,36
9	277088,30	2280566,82
10	277095,28	2280580,78
11	277112,04	2280615,69
12	277135,77	2280654,78

Номер точки	**X, м**	**Y, м**
13	277143,00	2280663,15
14	277151,52	2280696,10
15	277154,30	2280733,21
16	277133,78	2280678,49
17	277128,77	2280668,10
18	277098,74	2280605,82
301		
1	277087,77	2280565,94
2	277073,63	2280542,47
3	277083,92	2280535,20
4	277096,12	2280558,43
5	277087,77	2280565,94
302		
1	277057,48	2280508,24
2	277067,39	2280503,75
3	277082,04	2280531,63
4	277071,55	2280539,05
5	277057,48	2280508,24
303		
1	276916,32	2280473,59
2	276915,68	2280471,10
3	276951,41	2280462,19
4	276953,12	2280465,78
5	276916,32	2280473,59
304		
1	277095,28	2280580,78
2	277088,30	2280566,82
3	277096,61	2280559,36
4	277120,85	2280607,50
5	277130,97	2280628,89
6	277141,25	2280656,37
7	277143,00	2280663,15
8	277135,77	2280654,78
9	277112,04	2280615,69
10	277095,28	2280580,78
305		
1	277151,52	2280696,10
2	277143,00	2280663,15
3	277149,04	2280670,14
4	277156,37	2280694,05
5	277151,52	2280696,10
306		
1	277115,44	2280855,49
2	277119,43	2280860,77
3	277128,33	2280853,59
4	277137,59	2280822,67
5	277128,34	2280809,93
6	277123,23	2280813,63
7	277123,97	2280811,58
8	277124,96	2280807,99
9	277128,73	2280776,74
10	277129,16	2280754,89

Номер точки	X, м	Y, м
11	277126,65	2280738,78
12	277140,71	2280730,24
13	277121,18	2280687,79
14	277118,50	2280673,94
15	277128,65	2280668,16
16	277133,78	2280678,49
17	277154,30	2280733,21
18	277156,68	2280739,55
19	277164,99	2280783,83
20	277155,03	2280817,81
21	277137,64	2280863,19
22	277132,37	2280864,26
23	277117,15	2280867,36
24	277111,33	2280858,14
25	277115,44	2280855,49
26	277144,73	2280781,50
27	277145,10	2280775,94
28	277140,31	2280775,60
29	277139,89	2280781,18
30	277144,73	2280781,50
307		
1	277126,65	2280738,78
2	277122,40	2280711,49
3	277122,72	2280695,36
4	277121,18	2280687,79
5	277140,71	2280730,24
6	277126,65	2280738,78
308		
1	277184,82	2280846,07
2	277139,57	2281038,49
3	277125,73	2281107,51
4	277123,63	2281141,27
5	277097,20	2281229,82
6	277091,99	2281143,77
7	277103,03	2281143,62
8	277106,28	2281104,53
9	277120,56	2281034,64
10	277112,47	2281009,48
11	277113,00	2281007,87
12	277120,90	2281032,44
13	277137,19	2280969,77
14	277150,09	2280915,68
15	277165,53	2280852,03
16	277165,93	2280849,04
17	277180,48	2280805,38
18	277179,58	2280811,51
19	277180,28	2280828,26
20	277184,82	2280846,07
21	277149,31	2280984,76
22	277148,15	2280989,69
23	277150,88	2280990,33
24	277152,05	2280985,38

Номер точки	X, м	Y, м
25	277149,31	2280984,76
309		
1	277140,31	2280775,60
2	277145,10	2280775,94
3	277144,73	2280781,50
4	277139,89	2280781,18
5	277140,31	2280775,60
310		
1	277223,90	2280835,07
2	277215,99	2280856,45
3	277146,71	2281063,96
4	277123,63	2281141,27
5	277125,73	2281107,51
6	277139,57	2281038,49
7	277184,82	2280846,07
8	277223,90	2280835,07
311		
1	277150,09	2280915,68
2	277137,61	2280934,01
3	277139,40	2280928,65
4	277145,23	2280911,14
5	277148,61	2280901,00
6	277165,93	2280849,04
7	277165,53	2280852,03
8	277150,09	2280915,68
312		
1	277115,44	2280855,49
2	277110,41	2280849,04
3	277123,23	2280813,63
4	277128,34	2280809,93
5	277137,59	2280822,67
6	277128,33	2280853,59
7	277119,43	2280860,77
8	277115,44	2280855,49
313		
1	277128,70	2280873,52
2	277100,87	2280901,41
3	277097,98	2280932,04
4	277088,63	2280932,06
5	277095,20	2280952,50
6	277094,70	2280954,22
7	277080,42	2280909,82
8	277086,38	2280898,83
9	277089,99	2280895,85
10	277090,71	2280895,25
11	277092,53	2280893,74
12	277126,23	2280865,90
13	277113,13	2280868,45
14	277113,11	2280868,35
15	277117,24	2280867,48
16	277120,38	2280866,82
17	277132,35	2280864,30

Номер точки	X, м	Y, м
18	277128,70	2280873,52
314		
1	277101,06	2280937,07
2	277097,98	2280932,04
3	277100,87	2280901,41
4	277128,70	2280873,52
5	277119,54	2280896,66
6	277101,06	2280937,07
315		
1	277101,32	2280872,45
2	277106,50	2280869,74
3	277113,13	2280868,45
4	277126,23	2280865,90
5	277092,53	2280893,74
6	277101,32	2280872,45
316		
1	277106,50	2280869,74
2	277103,97	2280866,02
3	277103,16	2280864,81
4	277102,50	2280863,84
5	277105,73	2280861,75
6	277111,33	2280858,14
7	277117,15	2280867,36
8	277117,24	2280867,48
9	277113,11	2280868,35
10	277106,50	2280869,74
317		
1	277115,44	2280855,49
2	277111,33	2280858,14
3	277105,73	2280861,75
4	277110,41	2280849,04
5	277115,44	2280855,49
318		
1	277106,50	2280869,74
2	277101,32	2280872,45
3	277103,97	2280866,02
4	277106,50	2280869,74
319		
1	277120,90	2281032,44
2	277113,00	2281007,87
3	277137,61	2280934,01
4	277150,09	2280915,68
5	277137,19	2280969,77
6	277120,90	2281032,44
320		
1	277039,28	2281091,62
2	277034,96	2281024,90
3	277034,94	2281019,75
4	277039,81	2281010,21
5	277075,18	2280935,43
6	277066,62	2280923,66
7	277074,46	2280906,64

Номер точки	X, м	Y, м
8	277080,42	2280909,82
9	277094,70	2280954,22
10	277080,39	2281002,97
11	277059,73	2281038,54
12	277040,73	2281088,26
13	277039,28	2281091,62
321		
1	277080,42	2280909,82
2	277074,46	2280906,64
3	277079,53	2280895,64
4	277089,99	2280895,85
5	277086,38	2280898,83
6	277080,42	2280909,82
322		
1	277097,98	2280932,04
2	277101,06	2280937,07
3	277097,34	2280945,21
4	277095,20	2280952,50
5	277088,63	2280932,06
6	277097,98	2280932,04
323		
1	277067,71	2281144,09
2	277112,47	2281009,48
3	277120,56	2281034,64
4	277106,28	2281104,53
5	277103,03	2281143,62
6	277091,99	2281143,77
7	277067,71	2281144,09
324		
1	277029,58	2281322,47
2	277019,70	2281350,75
3	277019,02	2281350,64
4	276998,04	2281332,60
5	276980,36	2281305,78
6	276963,42	2281272,82
7	276957,69	2281229,26
8	276958,45	2281190,79
9	276968,35	2281155,52
10	276994,57	2281098,85
11	277034,94	2281019,75
12	277034,96	2281024,90
13	277039,28	2281091,62
14	277013,09	2281152,43
15	276992,70	2281197,53
16	276989,00	2281220,44
17	276990,93	2281247,02
18	276998,63	2281274,22
19	277009,68	2281296,14
20	277027,95	2281321,30
21	277029,58	2281322,47
325		
1	277042,59	2281331,81

Номер точки	X, м	Y, м
2	277029,58	2281322,47
3	277091,99	2281143,77
4	277097,20	2281229,82
5	277096,55	2281232,00
6	277079,16	2281313,38
7	277050,44	2281305,02
8	277042,59	2281331,81
326		
1	277029,58	2281322,47
2	277027,95	2281321,30
3	277034,02	2281300,38
4	277014,57	2281294,63
5	277039,36	2281229,37
6	277067,71	2281144,09
7	277091,99	2281143,77
8	277029,58	2281322,47
327		
1	277019,70	2281350,75
2	277029,58	2281322,47
3	277042,59	2281331,81
4	277056,03	2281344,34
5	277077,81	2281361,28
6	277090,63	2281371,87
7	277104,15	2281386,80
8	277104,98	2281388,11
9	277075,97	2281375,40
10	277019,70	2281350,75
328		
1	277119,29	2281483,15
2	277112,62	2281485,00
3	277112,38	2281482,67
4	277115,75	2281479,08
5	277108,28	2281448,89
6	277102,36	2281430,42
7	277087,92	2281417,90
8	277076,19	2281401,32
9	277079,63	2281393,06
10	277075,78	2281376,43
11	277105,96	2281389,68
12	277115,11	2281404,28
13	277115,89	2281405,94
14	277119,80	2281430,26
15	277119,29	2281483,15
329		
1	277075,78	2281376,43
2	277075,97	2281375,40
3	277104,98	2281388,11
4	277105,96	2281389,68
5	277075,78	2281376,43
330		
1	277075,97	2281375,40
2	277075,78	2281376,43

Номер точки	X, м	Y, м
3	277079,63	2281393,06
4	277076,19	2281401,32
5	277075,56	2281400,44
6	277066,36	2281389,71
7	277064,44	2281387,48
8	277043,78	2281372,42
9	277033,36	2281363,26
10	277019,35	2281350,93
11	277019,02	2281350,64
12	277019,70	2281350,75
13	277075,97	2281375,40
331		
1	277066,36	2281389,71
2	277061,92	2281409,13
3	277056,64	2281405,43
4	277035,28	2281396,79
5	277023,53	2281396,78
6	277033,36	2281363,26
7	277043,78	2281372,42
8	277064,44	2281387,48
9	277066,36	2281389,71
332		
1	277019,35	2281350,93
2	277033,36	2281363,26
3	277023,53	2281396,78
4	277022,05	2281396,78
5	277006,88	2281393,93
6	277019,35	2281350,93
333		
1	277006,64	2281348,67
2	277019,02	2281350,64
3	277019,35	2281350,93
4	277006,88	2281393,93
5	276993,90	2281391,49
6	277006,64	2281348,67
334		
1	277128,94	2281533,40
2	277125,45	2281484,55
3	277128,89	2281440,12
4	277132,31	2281451,41
5	277136,80	2281475,25
6	277137,62	2281515,46
7	277137,27	2281533,11
8	277128,94	2281533,40
335		
1	277128,94	2281533,40
2	277119,31	2281533,76
3	277118,19	2281514,45
4	277116,49	2281484,91
5	277112,72	2281486,00
6	277112,62	2281485,00
7	277119,29	2281483,15

Номер точки	X, м	Y, м
8	277119,80	2281430,26
9	277115,89	2281405,94
10	277123,23	2281421,49
11	277128,89	2281440,12
12	277125,45	2281484,55
13	277128,94	2281533,40
336		
1	277016,80	2281509,06
2	276951,45	2281505,81
3	276964,38	2281454,17
4	276977,15	2281432,56
5	276994,37	2281437,06
6	277006,88	2281393,93
7	277022,05	2281396,78
8	277023,53	2281396,78
9	277010,43	2281441,46
10	277034,93	2281448,71
11	277016,80	2281509,06
337		
1	277115,45	2281512,38
2	277112,72	2281486,00
3	277116,49	2281484,91
4	277118,19	2281514,45
5	277115,45	2281512,38
338		
1	276907,11	2281876,83
2	276899,00	2281850,54
3	276855,86	2281851,82
4	276873,21	2281798,26
5	276892,71	2281728,40
6	276914,37	2281653,87
7	276951,45	2281505,81
8	277016,80	2281509,06
9	277004,47	2281550,12
10	277054,98	2281514,67
11	277060,45	2281511,24
12	277064,72	2281511,45
13	277100,75	2281489,45
14	277112,72	2281486,00
15	277115,45	2281512,38
16	277097,66	2281520,19
17	277054,17	2281545,59
18	277037,13	2281564,06
19	277017,69	2281606,31
20	276985,76	2281718,23
21	276958,08	2281839,25
22	276928,69	2281833,14
23	276917,69	2281884,57
24	276907,11	2281876,83
339		
1	277100,75	2281489,45
2	277064,72	2281511,45

Номер точки	X, м	Y, м
3	277091,06	2281492,03
4	277093,31	2281490,37
5	277097,48	2281489,21
6	277112,62	2281485,00
7	277112,72	2281486,00
8	277100,75	2281489,45
340		
1	277112,62	2281485,00
2	277097,48	2281489,21
3	277112,38	2281482,67
4	277112,62	2281485,00
341		
1	277064,72	2281511,45
2	277060,45	2281511,24
3	277090,81	2281492,14
4	277091,06	2281492,03
5	277064,72	2281511,45
342		
1	276868,74	2281972,64
2	276849,47	2281976,08
3	276874,32	2281877,07
4	276849,66	2281870,97
5	276855,86	2281851,82
6	276899,00	2281850,54
7	276907,11	2281876,83
8	276917,69	2281884,57
9	276916,92	2281888,16
10	276891,28	2281881,64
11	276868,74	2281972,64
343		
1	276849,47	2281976,08
2	276868,74	2281972,64
3	276861,68	2282001,13
4	276844,60	2282072,85
5	276840,26	2282066,78
6	276829,64	2282058,65
7	276847,77	2281982,85
8	276849,47	2281976,08
344		
1	276837,19	2282103,95
2	276823,16	2282085,74
3	276829,64	2282058,65
4	276840,26	2282066,78
5	276844,60	2282072,85
6	276837,19	2282103,95
345		
1	276826,13	2282055,96
2	276829,64	2282058,65
3	276823,16	2282085,74
4	276819,98	2282081,62
5	276826,13	2282055,96
346		

Номер точки	X, м	Y, м
1	276872,22	2282136,58
2	276842,46	2282110,79
3	276837,19	2282103,95
4	276844,60	2282072,85
5	276865,24	2282101,71
6	276877,67	2282112,54
7	276872,22	2282136,58
347		
1	276805,88	2282228,41
2	276793,46	2282188,53
3	276798,88	2282189,65
4	276815,38	2282118,28
5	276823,16	2282085,74
6	276837,19	2282103,95
7	276819,71	2282177,35
8	276817,03	2282178,75
9	276814,85	2282197,76
10	276813,84	2282206,65
11	276809,72	2282242,59
12	276805,88	2282228,41
348		
1	276775,26	2282184,79
2	276787,83	2282213,78
3	276801,17	2282240,25
4	276823,38	2282280,30
5	276821,63	2282293,65
6	276811,41	2282282,85
7	276796,21	2282259,98
8	276764,63	2282217,16
9	276770,16	2282183,74
10	276775,26	2282184,79
349		
1	276819,71	2282177,35
2	276814,85	2282197,76
3	276817,03	2282178,75
4	276819,71	2282177,35
350		
1	276801,17	2282240,25
2	276787,83	2282213,78
3	276775,26	2282184,79
4	276793,46	2282188,53
5	276805,88	2282228,41
6	276801,17	2282240,25
351		
1	276838,59	2282235,61
2	276835,82	2282226,48
3	276847,70	2282214,24
4	276848,01	2282214,31
5	276838,59	2282235,61
352		
1	276826,48	2282262,99
2	276830,71	2282216,50

Номер точки	X, м	Y, м
3	276835,85	2282211,58
4	276847,70	2282214,24
5	276835,82	2282226,48
6	276838,59	2282235,61
7	276826,48	2282262,99
353		
1	276826,48	2282262,99
2	276825,31	2282265,64
3	276823,38	2282280,30
4	276801,17	2282240,25
5	276805,88	2282228,41
6	276809,72	2282242,59
7	276813,84	2282206,65
8	276830,70	2282210,43
9	276835,85	2282211,58
10	276830,71	2282216,50
11	276826,48	2282262,99
354		
1	276795,38	2282260,53
2	276764,41	2282218,48
3	276764,63	2282217,16
4	276796,21	2282259,98
5	276811,41	2282282,85
6	276821,63	2282293,65
7	276821,46	2282294,99
8	276810,62	2282283,47
9	276795,38	2282260,53
355		
1	276781,74	2282699,74
2	276711,32	2282693,86
3	276716,54	2282462,59
4	276722,99	2282431,82
5	276735,77	2282383,99
6	276740,06	2282328,36
7	276743,54	2282292,64
8	276755,48	2282272,39
9	276764,41	2282218,48
10	276795,38	2282260,53
11	276789,96	2282435,18
12	276789,62	2282446,14
13	276787,23	2282523,16
14	276785,17	2282589,51
15	276781,74	2282699,74
356		
1	276795,38	2282260,53
2	276810,62	2282283,47
3	276821,46	2282294,99
4	276819,59	2282309,22
5	276814,83	2282343,75
6	276789,96	2282435,18
7	276795,38	2282260,53
357		

Номер точки	X, м	Y, м
1	276815,16	2282532,68
2	276787,23	2282523,16
3	276789,62	2282446,14
4	276807,33	2282450,47
5	276825,83	2282437,24
6	276847,94	2282429,08
7	276872,14	2282432,61
8	276900,36	2282446,21
9	276940,13	2282474,24
10	276996,24	2282511,24
11	277008,39	2282506,85
12	277014,36	2282511,70
13	277009,94	2282517,60
14	276987,72	2282547,23
15	276983,14	2282544,54
16	276982,00	2282531,52
17	276944,20	2282512,22
18	276901,64	2282490,17
19	276870,89	2282474,93
20	276852,38	2282474,56
21	276833,73	2282481,96
22	276820,85	2282502,83
23	276815,16	2282532,68
358		
1	276989,37	2282548,20
2	276987,72	2282547,23
3	277009,94	2282517,60
4	277002,57	2282529,46
5	276989,37	2282548,20
359		
1	276711,20	2282694,04
2	276669,19	2282691,05
3	276671,31	2282678,28
4	276716,42	2282463,15
5	276711,20	2282694,04
360		
1	276803,57	2282593,10
2	276785,17	2282589,51
3	276787,23	2282523,16
4	276815,16	2282532,68
5	276807,31	2282573,79
6	276803,57	2282593,10
361		
1	276781,74	2282699,74
2	276785,17	2282589,51
3	276803,57	2282593,10
4	276785,93	2282684,22
5	276784,90	2282699,97
6	276781,74	2282699,74
362		
1	276784,74	2282702,32
2	276711,20	2282694,04

Номер точки	X, м	Y, м
3	276716,42	2282463,15
4	276716,54	2282462,59
5	276711,32	2282693,86
6	276781,74	2282699,74
7	276784,90	2282699,97
8	276784,74	2282702,32
363		
1	276755,21	2282740,30
2	276754,97	2282731,65
3	276754,80	2282725,81
4	276774,87	2282727,55
5	276775,31	2282705,81
6	276726,06	2282703,36
7	276726,05	2282700,09
8	276711,21	2282695,13
9	276710,34	2282722,40
10	276709,84	2282722,40
11	276710,75	2282695,91
12	276692,94	2282694,27
13	276690,79	2282722,31
14	276684,97	2282722,66
15	276685,26	2282693,78
16	276668,95	2282692,48
17	276669,19	2282691,05
18	276711,20	2282694,04
19	276784,74	2282702,32
20	276782,86	2282730,96
21	276782,26	2282740,24
22	276755,21	2282740,30
364		
1	276777,66	2282775,19
2	276776,30	2282773,79
3	276776,42	2282771,28
4	276756,22	2282771,74
5	276756,65	2282789,21
6	276756,63	2282800,81
7	276756,43	2282815,95
8	276766,00	2282815,95
9	276765,42	2282818,33
10	276757,97	2282870,15
11	276632,08	2282869,35
12	276632,49	2282866,10
13	276632,70	2282864,51
14	276642,65	2282840,20
15	276650,33	2282840,15
16	276650,50	2282860,90
17	276674,95	2282860,62
18	276674,12	2282770,26
19	276665,06	2282770,41
20	276659,20	2282770,54
21	276655,99	2282770,70
22	276658,16	2282757,60

Номер точки	X, м	Y, м
23	276675,75	2282757,38
24	276704,46	2282757,09
25	276704,87	2282735,99
26	276705,13	2282722,71
27	276707,12	2282722,66
28	276706,39	2282756,88
29	276727,66	2282755,28
30	276727,71	2282751,79
31	276755,56	2282752,90
32	276755,64	2282756,69
33	276780,34	2282757,71
34	276778,25	2282771,37
35	276777,66	2282775,19
36	276704,23	2282771,66
37	276674,37	2282770,90
38	276674,76	2282792,49
39	276675,04	2282838,81
40	276704,33	2282838,36
41	276704,23	2282771,66
42	276713,01	2282771,03
43	276712,36	2282843,92
44	276734,35	2282844,27
45	276734,43	2282838,57
46	276735,22	2282771,25
47	276713,01	2282771,03
365		
1	281478,33	2272731,90
2	281470,70	2272731,44
3	281476,35	2272717,13
4	281481,75	2272709,46
5	281486,63	2272702,54
6	281496,55	2272702,69
7	281478,33	2272731,90
366		
1	276638,64	2282981,44
2	276617,72	2282982,04
3	276632,08	2282869,35
4	276757,97	2282870,15
5	276749,18	2282931,36
6	276739,71	2282969,36
7	276727,57	2282967,30
8	276698,21	2282977,06
9	276638,64	2282981,44
367		
1	276638,93	2282985,44
2	276616,47	2282993,15
3	276616,80	2282989,25
4	276617,72	2282982,04
5	276638,64	2282981,44
6	276698,21	2282977,06
7	276727,57	2282967,30
8	276739,71	2282969,36

Номер точки	X, м	Y, м
9	276738,74	2282973,25
10	276727,89	2282971,41
11	276699,00	2282981,02
12	276638,93	2282985,44
368		
1	276708,11	2283185,46
2	276699,00	2282981,02
3	276727,89	2282971,41
4	276738,74	2282973,25
5	276728,37	2283014,83
6	276707,87	2283121,29
7	276723,03	2283124,01
8	276713,00	2283186,22
9	276708,11	2283185,46
369		
1	276689,85	2283234,53
2	276650,15	2283236,32
3	276638,93	2282985,44
4	276699,00	2282981,02
5	276708,11	2283185,46
6	276698,76	2283184,00
7	276689,85	2283234,53
370		
1	276582,30	2283234,11
2	276584,55	2283216,17
3	276609,58	2283074,02
4	276616,47	2282993,15
5	276638,93	2282985,44
6	276650,15	2283236,32
7	276582,30	2283234,11
371		
1	276649,11	2283308,28
2	276650,15	2283236,32
3	276689,85	2283234,53
4	276676,11	2283312,42
5	276649,11	2283308,28
372		
1	276649,11	2283308,28
2	276642,29	2283307,23
3	276629,39	2283379,72
4	276631,60	2283429,83
5	276627,50	2283463,33
6	276593,07	2283460,57
7	276575,57	2283459,16
8	276540,25	2283456,33
9	276542,58	2283422,56
10	276546,39	2283422,57
11	276565,53	2283367,37
12	276582,30	2283234,11
13	276650,15	2283236,32
14	276649,11	2283308,28
373		

Номер точки	X, м	Y, м
1	276575,57	2283459,16
2	276593,07	2283460,57
3	276590,18	2283485,58
4	276571,05	2283494,68
5	276575,57	2283459,16
374		
1	276590,08	2283979,70
2	276563,22	2283972,51
3	276488,88	2283952,62
4	276514,86	2283844,23
5	276514,56	2283765,45
6	276531,43	2283619,77
7	276527,33	2283536,66
8	276565,22	2283540,47
9	276571,04	2283494,79
10	276590,18	2283485,58
11	276583,54	2283543,02
12	276618,67	2283548,32
13	276610,49	2283580,95
14	276609,59	2283626,44
15	276607,22	2283746,54
16	276590,74	2283831,25
17	276591,17	2283924,77
18	276590,08	2283979,70
375		
1	276264,53	2283905,36
2	276277,81	2283887,82
3	276317,99	2283920,33
4	276394,55	2283982,65
5	276412,48	2283997,26
6	276417,14	2284004,94
7	276425,41	2284018,56
8	276437,25	2284043,24
9	276419,90	2284029,10
10	276390,98	2284005,56
11	276361,95	2283981,91
12	276352,65	2283974,33
13	276335,05	2283961,61
14	276310,73	2283944,04
15	276303,45	2283937,95
16	276264,53	2283905,36
376		
1	276317,99	2283920,33
2	276277,81	2283887,82
3	276280,20	2283884,66
4	276287,04	2283889,83
5	276312,92	2283909,38
6	276346,91	2283935,44
7	276383,83	2283961,50
8	276405,46	2283985,70
9	276412,48	2283997,26
10	276394,55	2283982,65

Номер точки	**X, м**	**Y, м**
11	276317,99	2283920,33
377		
1	276536,05	2284097,95
2	276563,22	2283972,51
3	276590,08	2283979,70
4	276589,69	2283999,61
5	276584,99	2284093,60
6	276581,70	2284134,75
7	276536,05	2284097,95
378		
1	276536,05	2284097,95
2	276476,44	2284049,38
3	276485,63	2283966,14
4	276488,88	2283952,62
5	276563,22	2283972,51
6	276536,05	2284097,95
379		
1	276303,45	2283937,95
2	276303,40	2283938,04
3	276263,55	2283906,66
4	276264,53	2283905,36
5	276303,45	2283937,95
380		
1	276379,86	2284023,88
2	276373,39	2284012,66
3	276356,49	2283991,54
4	276361,95	2283981,91
5	276390,98	2284005,56
6	276379,86	2284023,88
381		
1	276356,49	2283991,54
2	276348,51	2283981,57
3	276352,65	2283974,33
4	276361,95	2283981,91
5	276356,49	2283991,54
382		
1	276348,51	2283981,57
2	276346,97	2283979,66
3	276332,50	2283965,33
4	276335,05	2283961,61
5	276352,65	2283974,33
6	276348,51	2283981,57
383		
1	276332,50	2283965,33
2	276310,73	2283944,04
3	276335,05	2283961,61
4	276332,50	2283965,33
384		
1	276486,73	2284083,42
2	276474,03	2284073,12
3	276474,57	2284066,37
4	276476,44	2284049,38

Номер точки	X, м	Y, м
5	276536,05	2284097,95
6	276581,70	2284134,75
7	276579,77	2284158,88
8	276574,80	2284154,90
9	276526,33	2284115,56
10	276517,01	2284107,99
11	276486,73	2284083,42
385		
1	276432,29	2284084,43
2	276401,18	2284059,11
3	276419,90	2284029,10
4	276437,25	2284043,24
5	276446,27	2284050,59
6	276432,29	2284084,43
386		
1	276401,18	2284059,11
2	276399,31	2284057,58
3	276372,62	2284035,82
4	276379,86	2284023,88
5	276390,98	2284005,56
6	276419,90	2284029,10
7	276401,18	2284059,11
387		
1	276470,76	2284114,44
2	276471,82	2284101,05
3	276486,73	2284083,42
4	276517,01	2284107,99
5	276503,31	2284141,96
6	276470,76	2284114,44
388		
1	276471,82	2284101,05
2	276474,03	2284073,12
3	276486,73	2284083,42
4	276471,82	2284101,05
389		
1	276432,29	2284084,43
2	276446,27	2284050,59
3	276474,03	2284073,12
4	276471,82	2284101,05
5	276464,78	2284109,38
6	276432,29	2284084,43
390		
1	276418,95	2284116,76
2	276427,71	2284095,52
3	276432,29	2284084,43
4	276464,78	2284109,38
5	276470,76	2284114,44
6	276469,57	2284129,40
7	276438,56	2284104,30
8	276422,60	2284142,21
9	276418,95	2284116,76
391		

Номер точки	X, м	Y, м
1	276427,71	2284095,52
2	276407,75	2284079,59
3	276400,79	2284060,15
4	276399,31	2284057,58
5	276401,18	2284059,11
6	276432,29	2284084,43
7	276427,71	2284095,52
392		
1	276418,95	2284116,76
2	276417,54	2284106,97
3	276407,75	2284079,59
4	276427,71	2284095,52
5	276418,95	2284116,76
393		
1	276579,21	2284165,78
2	276567,72	2284195,90
3	276554,07	2284231,63
4	276540,43	2284267,36
5	276526,78	2284303,10
6	276513,13	2284338,83
7	276499,49	2284374,56
8	276520,91	2284391,75
9	276546,17	2284412,04
10	276543,46	2284420,11
11	276518,81	2284400,33
12	276496,49	2284382,41
13	276483,39	2284416,71
14	276466,68	2284460,48
15	276463,49	2284457,54
16	276463,46	2284446,48
17	276479,27	2284405,07
18	276499,06	2284353,25
19	276513,36	2284315,80
20	276527,70	2284278,26
21	276550,88	2284217,54
22	276574,80	2284154,90
23	276579,77	2284158,88
24	276581,36	2284160,16
25	276579,21	2284165,78
394		
1	276501,64	2284176,82
2	276476,93	2284236,67
3	276464,99	2284265,50
4	276465,95	2284234,57
5	276478,62	2284203,16
6	276498,82	2284153,08
7	276503,31	2284141,96
8	276517,01	2284107,99
9	276526,33	2284115,56
10	276501,64	2284176,82
395		
1	276498,82	2284153,08

Номер точки	X, м	Y, м
2	276469,57	2284129,40
3	276470,76	2284114,44
4	276503,31	2284141,96
5	276498,82	2284153,08
396		
1	276478,62	2284203,16
2	276467,21	2284193,77
3	276468,95	2284137,25
4	276469,57	2284129,40
5	276498,82	2284153,08
6	276478,62	2284203,16
397		
1	276470,76	2284114,44
2	276464,78	2284109,38
3	276471,82	2284101,05
4	276470,76	2284114,44
398		
1	276467,21	2284193,77
2	276425,02	2284159,04
3	276417,96	2284153,23
4	276422,60	2284142,21
5	276438,56	2284104,30
6	276469,57	2284129,40
7	276468,95	2284137,25
8	276467,21	2284193,77
399		
1	276576,26	2284202,75
2	276567,72	2284195,90
3	276579,21	2284165,78
4	276576,26	2284202,75
400		
1	276465,95	2284234,57
2	276458,42	2284253,24
3	276428,60	2284228,47
4	276426,96	2284172,58
5	276425,02	2284159,04
6	276467,21	2284193,77
7	276465,95	2284234,57
401		
1	276513,36	2284315,80
2	276464,67	2284276,11
3	276464,99	2284265,50
4	276476,93	2284236,67
5	276527,70	2284278,26
6	276513,36	2284315,80
402		
1	276465,95	2284234,57
2	276467,21	2284193,77
3	276478,62	2284203,16
4	276465,95	2284234,57
403		
1	276464,99	2284265,50

Номер точки	X, м	Y, м
2	276461,63	2284273,63
3	276446,35	2284310,60
4	276426,89	2284361,99
5	276453,05	2284383,52
6	276453,76	2284381,66
7	276463,34	2284389,33
8	276462,70	2284393,03
9	276459,09	2284401,28
10	276438,30	2284383,05
11	276414,12	2284362,10
12	276417,50	2284354,65
13	276422,10	2284343,32
14	276438,22	2284303,58
15	276458,42	2284253,24
16	276465,95	2284234,57
17	276464,99	2284265,50
404		
1	276562,56	2284297,60
2	276558,20	2284294,10
3	276561,84	2284284,56
4	276568,09	2284268,21
5	276565,91	2284281,71
6	276562,56	2284297,60
405		
1	276499,06	2284353,25
2	276472,68	2284331,90
3	276463,20	2284324,23
4	276463,19	2284323,83
5	276464,67	2284276,11
6	276513,36	2284315,80
7	276499,06	2284353,25
406		
1	276464,67	2284276,11
2	276461,63	2284273,63
3	276464,99	2284265,50
4	276464,67	2284276,11
407		
1	276463,20	2284324,23
2	276446,35	2284310,60
3	276461,63	2284273,63
4	276464,67	2284276,11
5	276463,19	2284323,83
6	276463,20	2284324,23
408		
1	276554,50	2284335,82
2	276545,14	2284328,31
3	276548,20	2284320,29
4	276558,20	2284294,10
5	276562,56	2284297,60
6	276554,50	2284335,82
409		
1	276453,76	2284381,66

Номер точки	X, м	Y, м
2	276453,05	2284383,52
3	276426,89	2284361,99
4	276446,35	2284310,60
5	276463,20	2284324,23
6	276463,27	2284356,66
7	276453,76	2284381,66
410		
1	276422,10	2284343,32
2	276422,23	2284331,11
3	276424,80	2284292,31
4	276438,22	2284303,58
5	276422,10	2284343,32
411		
1	276479,27	2284405,07
2	276463,35	2284393,50
3	276462,70	2284393,03
4	276463,97	2284389,84
5	276463,34	2284389,33
6	276463,27	2284356,66
7	276472,68	2284331,90
8	276499,06	2284353,25
9	276479,27	2284405,07
412		
1	276463,27	2284356,66
2	276463,20	2284324,23
3	276472,68	2284331,90
4	276463,27	2284356,66
413		
1	276453,76	2284381,66
2	276463,27	2284356,66
3	276463,34	2284389,33
4	276453,76	2284381,66
414		
1	276463,46	2284446,48
2	276463,35	2284393,50
3	276479,27	2284405,07
4	276463,46	2284446,48
415		
1	276462,70	2284393,03
2	276463,34	2284389,33
3	276463,97	2284389,84
4	276462,70	2284393,03
416		
1	276460,34	2284454,65
2	276442,95	2284438,13
3	276459,09	2284401,28
4	276462,70	2284393,03
5	276463,35	2284393,50
6	276463,46	2284446,48
7	276460,34	2284454,65
417		
1	276525,91	2284598,36

Номер точки	X, м	Y, м
2	276463,47	2284594,99
3	276466,12	2284535,22
4	276454,25	2284534,84
5	276455,81	2284469,71
6	276463,51	2284469,97
7	276463,49	2284457,54
8	276466,68	2284460,48
9	276472,37	2284465,75
10	276495,72	2284469,83
11	276522,05	2284447,74
12	276536,89	2284435,29
13	276529,05	2284480,35
14	276532,66	2284519,32
15	276525,91	2284598,36
418		
1	276463,47	2284594,99
2	276410,61	2284592,14
3	276410,33	2284565,72
4	276419,18	2284462,81
5	276420,25	2284416,57
6	276422,81	2284419,00
7	276442,95	2284438,13
8	276460,34	2284454,65
9	276463,49	2284457,54
10	276463,51	2284469,97
11	276455,81	2284469,71
12	276454,25	2284534,84
13	276466,12	2284535,22
14	276463,47	2284594,99
419		
1	276460,34	2284454,65
2	276463,46	2284446,48
3	276463,49	2284457,54
4	276460,34	2284454,65
420		
1	276517,76	2284693,82
2	276513,45	2284842,11
3	276523,43	2284870,83
4	276515,24	2284969,99
5	276512,29	2285012,55
6	276505,46	2285055,78
7	276498,38	2285229,80
8	276494,66	2285319,65
9	276480,18	2285508,78
10	276474,78	2285557,73
11	276472,40	2285579,35
12	276473,66	2285605,71
13	276479,79	2285620,15
14	276478,62	2285679,28
15	276478,09	2285706,17
16	276476,93	2285764,85
17	276472,84	2285775,61

Номер точки	X, м	Y, м
18	276456,03	2285810,85
19	276415,40	2285667,89
20	276417,07	2285648,53
21	276416,35	2285635,18
22	276415,34	2285616,26
23	276425,81	2285503,87
24	276428,41	2285372,12
25	276427,70	2285296,20
26	276426,98	2285220,27
27	276441,01	2285090,90
28	276434,21	2285061,44
29	276441,33	2284867,70
30	276452,70	2284838,13
31	276458,63	2284703,96
32	276463,47	2284594,99
33	276525,91	2284598,36
34	276517,76	2284693,82
421		
1	276410,61	2284592,14
2	276463,47	2284594,99
3	276458,63	2284703,96
4	276452,70	2284838,13
5	276441,33	2284867,70
6	276434,21	2285061,44
7	276441,01	2285090,90
8	276426,98	2285220,27
9	276427,70	2285296,20
10	276420,61	2285347,05
11	276410,97	2285390,55
12	276387,01	2285442,40
13	276362,12	2285480,40
14	276347,11	2285427,59
15	276359,75	2285400,49
16	276354,07	2285392,85
17	276364,08	2285363,03
18	276373,19	2285357,51
19	276385,98	2285292,93
20	276390,15	2285185,30
21	276384,29	2285149,58
22	276397,60	2285048,80
23	276401,33	2284883,60
24	276401,43	2284863,90
25	276438,39	2284860,53
26	276445,03	2284800,68
27	276435,44	2284738,69
28	276403,11	2284740,37
29	276410,88	2284618,12
30	276410,61	2284592,14
422		
1	276438,39	2284860,53
2	276401,43	2284863,90
3	276402,00	2284757,75

Номер точки	X, м	Y, м
4	276403,11	2284740,37
5	276435,44	2284738,69
6	276445,03	2284800,68
7	276438,39	2284860,53
423		
1	276736,46	2285256,52
2	276704,50	2285243,44
3	276698,97	2285254,07
4	276683,92	2285309,76
5	276669,87	2285331,16
6	276653,41	2285382,53
7	276633,02	2285450,04
8	276614,65	2285496,86
9	276596,39	2285526,79
10	276585,18	2285541,49
11	276650,04	2285365,18
12	276686,31	2285266,59
13	276711,48	2285199,86
14	276729,38	2285156,70
15	276735,45	2285159,04
16	276719,67	2285203,54
17	276741,71	2285214,43
18	276754,52	2285219,79
19	276736,46	2285256,52
424		
1	276563,87	2285569,44
2	276541,31	2285595,57
3	276710,93	2285149,58
4	276729,38	2285156,70
5	276711,48	2285199,86
6	276686,31	2285266,59
7	276650,04	2285365,18
8	276585,18	2285541,49
9	276563,87	2285569,44
425		
1	276478,62	2285679,28
2	276479,79	2285620,15
3	276473,66	2285605,71
4	276472,40	2285579,35
5	276474,78	2285557,73
6	276507,94	2285524,23
7	276539,60	2285487,37
8	276573,78	2285441,91
9	276605,66	2285377,90
10	276638,95	2285301,68
11	276645,33	2285274,76
12	276669,29	2285227,08
13	276664,93	2285214,19
14	276675,52	2285187,11
15	276689,11	2285182,61
16	276704,29	2285147,01
17	276710,93	2285149,58

Номер точки	X, м	Y, м
18	276541,31	2285595,57
19	276531,89	2285606,49
20	276478,62	2285679,28
426		
1	276855,43	2285453,32
2	276812,88	2285533,47
3	276762,83	2285626,16
4	276694,35	2285767,63
5	276650,14	2285874,21
6	276617,05	2285982,99
7	276593,51	2286064,21
8	276566,93	2286172,46
9	276562,03	2286155,53
10	276549,00	2286091,87
11	276562,57	2286033,54
12	276584,35	2285970,82
13	276625,09	2285851,00
14	276672,24	2285735,53
15	276737,85	2285601,79
16	276786,84	2285508,92
17	276824,89	2285440,29
18	276835,06	2285398,94
19	276830,45	2285362,23
20	276817,63	2285327,94
21	276815,14	2285324,40
22	276811,15	2285318,19
23	276809,00	2285314,80
24	276804,73	2285308,05
25	276798,96	2285298,88
26	276774,80	2285277,01
27	276742,83	2285259,57
28	276761,08	2285222,53
29	276779,41	2285230,20
30	276815,20	2285252,32
31	276842,75	2285284,04
32	276846,23	2285291,28
33	276847,98	2285294,93
34	276851,09	2285301,39
35	276861,84	2285321,45
36	276873,39	2285367,38
37	276868,32	2285415,22
38	276855,43	2285453,32
427		
1	276739,60	2285257,81
2	276736,46	2285256,52
3	276754,52	2285219,79
4	276761,08	2285222,53
5	276742,83	2285259,57
6	276739,60	2285257,81
428		
1	276341,22	2285499,95
2	276329,89	2285460,51

Номер точки	X, м	Y, м
3	276335,71	2285452,03
4	276347,11	2285427,59
5	276362,12	2285480,40
6	276343,81	2285508,36
7	276341,22	2285499,95
429		
1	276298,15	2285506,78
2	276329,89	2285460,51
3	276341,22	2285499,95
4	276298,15	2285506,78
430		
1	276298,15	2285506,78
2	276341,22	2285499,95
3	276343,81	2285508,36
4	276338,75	2285516,08
5	276258,76	2285633,68
6	276232,03	2285637,79
7	276204,11	2285643,88
8	276222,23	2285617,47
9	276298,15	2285506,78
431		
1	276366,26	2286054,68
2	276369,43	2286015,32
3	276376,94	2285958,62
4	276396,11	2285923,92
5	276435,82	2285851,33
6	276401,34	2285761,65
7	276403,18	2285745,08
8	276409,34	2285738,07
9	276415,40	2285667,89
10	276456,03	2285810,85
11	276472,84	2285775,61
12	276476,93	2285764,85
13	276476,79	2285772,22
14	276481,56	2285804,94
15	276465,44	2285838,75
16	276474,93	2285866,01
17	276468,53	2285909,69
18	276483,81	2285911,39
19	276481,27	2285941,38
20	276461,67	2285898,92
21	276457,33	2285873,24
22	276372,41	2286042,76
23	276366,26	2286054,68
432		
1	276415,40	2285667,89
2	276408,24	2285642,71
3	276416,35	2285635,18
4	276417,07	2285648,53
5	276415,40	2285667,89
433		
1	276409,34	2285738,07

Номер точки	X, м	Y, м
2	276403,18	2285745,08
3	276396,98	2285750,31
4	276369,46	2285678,74
5	276408,24	2285642,71
6	276415,40	2285667,89
7	276409,34	2285738,07
434		
1	276242,18	2285658,05
2	276179,01	2285680,46
3	276204,11	2285643,88
4	276232,03	2285637,79
5	276258,76	2285633,68
6	276242,18	2285658,05
435		
1	276171,75	2285762,32
2	276139,02	2285738,75
3	276179,01	2285680,46
4	276242,18	2285658,05
5	276241,33	2285659,30
6	276171,75	2285762,32
436		
1	276295,05	2285851,13
2	276259,95	2285825,85
3	276272,46	2285800,71
4	276332,69	2285720,21
5	276353,38	2285693,68
6	276369,46	2285678,74
7	276396,98	2285750,31
8	276379,87	2285764,75
9	276331,94	2285809,52
10	276305,69	2285834,28
11	276295,05	2285851,13
437		
1	276105,62	2285857,92
2	276073,24	2285836,38
3	276121,71	2285763,99
4	276139,02	2285738,75
5	276171,75	2285762,32
6	276165,79	2285771,15
7	276105,62	2285857,92
438		
1	276474,93	2285866,01
2	276465,44	2285838,75
3	276481,56	2285804,94
4	276482,71	2285812,81
5	276474,93	2285866,01
439		
1	281493,81	2272761,96
2	281459,51	2272760,33
3	281476,81	2272734,35
4	281478,33	2272731,90
5	281504,47	2272733,49

Номер точки	X, м	Y, м
6	281493,81	2272761,96
440		
1	276396,11	2285923,92
2	276382,81	2285914,34
3	276392,37	2285842,31
4	276401,34	2285761,65
5	276435,82	2285851,33
6	276396,11	2285923,92
441		
1	281459,51	2272760,33
2	281459,27	2272760,32
3	281470,70	2272731,44
4	281478,33	2272731,90
5	281476,81	2272734,35
6	281459,51	2272760,33
442		
1	276257,07	2285958,67
2	276218,51	2285933,01
3	276246,75	2285852,38
4	276259,95	2285825,85
5	276295,05	2285851,13
6	276290,48	2285858,37
7	276277,68	2285880,35
8	276257,07	2285958,67
443		
1	276073,24	2285836,38
2	276105,62	2285857,92
3	276094,48	2285873,98
4	276058,90	2285932,33
5	276022,89	2285914,70
6	276057,03	2285860,58
7	276073,24	2285836,38
444		
1	276401,88	2286242,25
2	276349,61	2286261,31
3	276366,26	2286054,68
4	276372,41	2286042,76
5	276457,33	2285873,24
6	276461,67	2285898,92
7	276481,27	2285941,38
8	276478,91	2285969,13
9	276464,16	2285967,44
10	276457,28	2286021,82
11	276440,40	2286149,40
12	276435,67	2286142,93
13	276419,21	2286146,36
14	276382,81	2286227,69
15	276401,88	2286242,25
445		
1	276382,81	2285914,34
2	276396,11	2285923,92
3	276376,94	2285958,62

Номер точки	X, м	Y, м
4	276382,81	2285914,34
446		
1	276218,51	2285933,01
2	276257,07	2285958,67
3	276255,49	2285964,66
4	276250,14	2286011,56
5	276249,86	2286025,81
6	276214,61	2286008,56
7	276213,59	2285985,11
8	276216,36	2285939,13
9	276218,51	2285933,01
447		
1	276048,73	2285998,00
2	276006,58	2285975,37
3	276008,00	2285955,35
4	276020,10	2285919,11
5	276022,89	2285914,70
6	276058,90	2285932,33
7	276054,03	2285940,31
8	276047,06	2285977,63
9	276048,73	2285998,00
448		
1	276249,76	2286105,91
2	276218,12	2286088,93
3	276214,61	2286008,56
4	276249,86	2286025,81
5	276248,99	2286070,18
6	276249,76	2286105,91
449		
1	276220,60	2286173,21
2	276219,85	2286154,83
3	276182,31	2286155,45
4	276131,82	2286151,03
5	276084,49	2286131,59
6	276047,45	2286103,27
7	276018,89	2286060,05
8	276004,17	2286009,61
9	276005,43	2285991,71
10	276050,81	2286016,09
11	276062,97	2286049,15
12	276094,69	2286086,58
13	276125,00	2286107,98
14	276158,13	2286119,09
15	276190,83	2286120,88
16	276219,46	2286119,83
17	276218,88	2286106,35
18	276247,88	2286121,93
19	276220,60	2286173,21
450		
1	276005,43	2285991,71
2	276006,58	2285975,37
3	276048,73	2285998,00

Номер точки	X, м	Y, м
4	276050,04	2286013,98
5	276050,81	2286016,09
6	276005,43	2285991,71
451		
1	276562,90	2286278,40
2	276547,84	2286273,45
3	276542,29	2286304,30
4	276529,23	2286435,91
5	276528,94	2286442,40
6	276496,92	2286443,59
7	276498,63	2286404,63
8	276507,72	2286327,33
9	276515,99	2286256,95
10	276523,39	2286217,74
11	276532,43	2286170,40
12	276535,31	2286155,24
13	276540,52	2286154,06
14	276537,97	2286141,25
15	276540,04	2286130,36
16	276549,00	2286091,87
17	276562,03	2286155,53
18	276566,93	2286172,46
19	276566,28	2286175,10
20	276555,61	2286232,88
21	276574,04	2286268,55
22	276562,90	2286278,40
452		
1	276227,39	2286192,64
2	276218,66	2286196,11
3	276220,99	2286182,96
4	276220,60	2286173,21
5	276247,88	2286121,93
6	276218,88	2286106,35
7	276218,12	2286088,93
8	276249,76	2286105,91
9	276250,67	2286148,67
10	276250,68	2286149,03
11	276227,39	2286192,64
453		
1	276540,52	2286154,06
2	276535,31	2286155,24
3	276537,97	2286141,25
4	276540,52	2286154,06
454		
1	276419,56	2286333,67
2	276414,23	2286375,93
3	276414,87	2286241,39
4	276401,88	2286242,25
5	276382,81	2286227,69
6	276419,21	2286146,36
7	276435,67	2286142,93
8	276440,40	2286149,40

Номер точки	X, м	Y, м
9	276438,00	2286167,56
10	276424,10	2286292,80
11	276423,21	2286300,75
12	276422,77	2286304,73
13	276421,41	2286316,96
14	276419,56	2286333,67
455		
1	276227,39	2286192,64
2	276250,68	2286149,03
3	276251,06	2286168,64
4	276251,30	2286186,09
5	276227,39	2286192,64
456		
1	276219,58	2286270,19
2	276197,23	2286265,91
3	276204,50	2286235,04
4	276215,35	2286214,76
5	276218,40	2286197,56
6	276219,12	2286197,17
7	276246,06	2286191,79
8	276251,38	2286191,68
9	276251,50	2286200,64
10	276251,68	2286210,52
11	276219,58	2286270,19
457		
1	276218,40	2286197,56
2	276218,66	2286196,11
3	276227,39	2286192,64
4	276251,30	2286186,09
5	276251,38	2286191,68
6	276246,06	2286191,79
7	276219,12	2286197,17
8	276218,40	2286197,56
458		
1	276414,01	2286421,19
2	276408,57	2286420,72
3	276364,61	2286416,91
4	276329,02	2286428,74
5	276344,20	2286307,69
6	276345,66	2286296,05
7	276346,16	2286292,08
8	276347,15	2286284,15
9	276348,88	2286270,40
10	276349,61	2286261,31
11	276401,88	2286242,25
12	276414,87	2286241,39
13	276414,23	2286375,93
14	276414,01	2286421,19
459		
1	276214,70	2286319,30
2	276192,71	2286365,57
3	276171,06	2286354,53

Номер точки	X, м	Y, м
4	276188,58	2286321,50
5	276199,15	2286300,97
6	276205,12	2286289,38
7	276194,25	2286276,27
8	276194,68	2286275,05
9	276195,81	2286271,83
10	276196,91	2286267,25
11	276197,23	2286265,91
12	276219,58	2286270,19
13	276251,68	2286210,52
14	276251,94	2286224,51
15	276235,29	2286271,57
16	276232,45	2286279,30
17	276231,02	2286283,16
18	276227,15	2286293,63
19	276219,03	2286311,85
20	276214,70	2286319,30
460		
1	276199,15	2286300,97
2	276189,63	2286289,48
3	276189,75	2286289,14
4	276193,32	2286278,93
5	276194,25	2286276,27
6	276205,12	2286289,38
7	276199,15	2286300,97
461		
1	276189,63	2286289,48
2	276199,15	2286300,97
3	276188,58	2286321,50
4	276171,06	2286354,53
5	276167,45	2286352,69
6	276176,12	2286334,25
7	276183,51	2286306,96
8	276189,63	2286289,48
462		
1	276219,03	2286311,85
2	276213,34	2286324,62
3	276216,09	2286335,24
4	276198,95	2286368,76
5	276193,02	2286365,73
6	276192,71	2286365,57
7	276214,70	2286319,30
8	276219,03	2286311,85
463		
1	276368,05	2286719,22
2	276300,56	2286614,06
3	276324,96	2286461,12
4	276329,02	2286428,74
5	276364,61	2286416,91
6	276408,57	2286420,72
7	276396,04	2286520,09
8	276377,58	2286681,39

Номер точки	X, м	Y, м
9	276368,05	2286719,22
464		
1	276495,47	2286686,13
2	276492,64	2286540,96
3	276496,92	2286443,59
4	276528,94	2286442,40
5	276524,23	2286547,10
6	276527,61	2286673,42
7	276528,94	2286690,63
8	276495,47	2286686,13
465		
1	276300,56	2286614,06
2	276368,05	2286719,22
3	276361,25	2286746,24
4	276358,20	2286798,64
5	276339,48	2286841,57
6	276311,75	2286869,82
7	276277,09	2286886,09
8	276257,13	2286875,59
9	276281,21	2286735,35
10	276300,56	2286614,06
466		
1	276495,47	2286686,13
2	276528,94	2286690,63
3	276536,35	2286786,42
4	276549,82	2286892,99
5	276561,65	2286958,34
6	276544,21	2287005,47
7	276536,76	2286976,28
8	276509,25	2286829,15
9	276495,53	2286689,27
10	276495,47	2286686,13
467		
1	276143,65	2286815,88
2	276042,81	2286752,84
3	276010,45	2286723,21
4	276006,69	2286730,26
5	275990,27	2286719,99
6	276012,68	2286678,76
7	276013,35	2286678,22
8	276022,48	2286703,90
9	276075,68	2286745,49
10	276147,66	2286805,87
11	276143,65	2286815,88
468		
1	275990,27	2286719,99
2	275972,25	2286711,69
3	276012,68	2286678,76
4	275990,27	2286719,99
469		
1	276331,82	2287017,61
2	276317,56	2287031,27

Номер точки	X, м	Y, м
3	276282,03	2287229,29
4	276255,33	2287355,63
5	276134,98	2287429,34
6	276325,75	2286936,98
7	276239,13	2286886,56
8	276254,99	2286888,00
9	276257,13	2286875,59
10	276277,09	2286886,09
11	276311,75	2286869,82
12	276339,48	2286841,57
13	276358,20	2286798,64
14	276357,09	2286817,83
15	276347,27	2286932,87
16	276331,82	2287017,61
470		
1	276134,98	2287429,34
2	276130,47	2287432,13
3	276130,58	2287431,60
4	276146,81	2287335,99
5	276132,69	2287333,87
6	276143,29	2287271,45
7	276158,91	2287274,52
8	276177,23	2287178,21
9	276211,05	2287016,08
10	276216,45	2286951,75
11	276201,29	2286906,95
12	276178,46	2286877,54
13	276128,53	2286831,07
14	276059,69	2286771,94
15	276022,56	2286740,18
16	276042,81	2286752,84
17	276056,38	2286765,26
18	276095,24	2286795,93
19	276145,58	2286830,10
20	276218,89	2286874,78
21	276221,52	2286876,31
22	276239,13	2286886,56
23	276325,75	2286936,98
24	276134,98	2287429,34
471		
1	276056,38	2286765,26
2	276042,81	2286752,84
3	276143,65	2286815,88
4	276185,78	2286838,04
5	276202,98	2286852,56
6	276221,52	2286876,31
7	276218,89	2286874,78
8	276145,58	2286830,10
9	276095,24	2286795,93
10	276056,38	2286765,26
472		
1	276022,56	2286740,18

Номер точки	X, м	Y, м
2	276006,69	2286730,26
3	276010,45	2286723,21
4	276042,81	2286752,84
5	276022,56	2286740,18
473		
1	276143,65	2286815,88
2	276147,66	2286805,87
3	276185,78	2286838,04
4	276143,65	2286815,88
474		
1	276568,67	2287097,15
2	276544,38	2287006,13
3	276544,61	2287005,71
4	276563,01	2286965,89
5	276567,76	2286992,13
6	276591,98	2287090,90
7	276568,67	2287097,15
475		
1	276544,38	2287006,13
2	276544,21	2287005,47
3	276561,65	2286958,34
4	276563,01	2286965,89
5	276544,61	2287005,71
6	276544,38	2287006,13
476		
1	275715,69	2289300,33
2	275707,71	2289294,21
3	275617,80	2289398,41
4	275622,39	2289406,41
5	275691,70	2289380,41
6	275667,15	2289451,71
7	275632,28	2289528,59
8	275598,81	2289617,84
9	275535,71	2289778,66
10	275458,79	2289954,26
11	275399,51	2290087,63
12	275393,98	2290130,62
13	275345,57	2290232,95
14	275305,07	2290319,58
15	275287,38	2290380,70
16	275267,14	2290386,00
17	275207,94	2290528,38
18	275160,03	2290653,30
19	275122,27	2290735,27
20	275067,93	2290782,93
21	274974,53	2290928,55
22	274950,08	2291116,10
23	274886,46	2291083,93
24	274894,06	2291063,79
25	274952,82	2290925,15
26	275080,00	2290608,27
27	275153,88	2290416,06

Номер точки	X, м	Y, м
28	275206,27	2290298,08
29	275303,14	2290059,44
30	275329,51	2289994,33
31	275316,44	2289989,43
32	275340,74	2289927,44
33	275353,94	2289932,65
34	275396,41	2289830,14
35	275471,16	2289650,86
36	275557,23	2289430,22
37	275624,50	2289254,73
38	275671,61	2289134,59
39	275731,70	2288976,64
40	275794,36	2288808,24
41	275834,58	2288692,24
42	275824,51	2288689,28
43	275841,42	2288631,01
44	275852,52	2288634,29
45	275893,67	2288492,72
46	275954,13	2288264,73
47	275985,36	2288150,37
48	276021,20	2288003,70
49	276047,04	2287864,27
50	276062,49	2287779,10
51	276079,46	2287693,97
52	276105,49	2287551,11
53	276130,47	2287432,13
54	276134,98	2287429,34
55	276255,33	2287355,63
56	276248,91	2287386,01
57	276220,12	2287519,71
58	276186,88	2287666,23
59	276171,19	2287742,96
60	276105,60	2288007,12
61	276045,05	2288241,27
62	275993,03	2288426,88
63	275956,88	2288551,23
64	275912,93	2288693,92
65	275849,54	2288897,08
66	275782,61	2289093,52
67	275729,10	2289245,57
68	275715,69	2289300,33
477		
1	275691,70	2289380,41
2	275622,39	2289406,41
3	275617,80	2289398,41
4	275707,71	2289294,21
5	275715,69	2289300,33
6	275701,62	2289351,57
7	275691,70	2289380,41
478		
1	276059,78	2289815,14
2	276005,79	2289794,70

Номер точки	X, м	Y, м
3	276077,76	2289707,41
4	276176,07	2289560,31
5	276208,96	2289582,29
6	276120,19	2289715,36
7	276059,78	2289815,14
479		
1	275622,41	2290450,68
2	275569,51	2290418,79
3	275600,68	2290373,40
4	275823,54	2290049,25
5	275980,13	2289825,82
6	276005,79	2289794,70
7	276059,78	2289815,14
8	276033,05	2289859,30
9	275877,86	2290080,76
10	275702,07	2290334,12
11	275622,41	2290450,68
480		
1	275569,51	2290418,79
2	275622,41	2290450,68
3	275569,76	2290527,71
4	275453,81	2290696,42
5	275333,34	2290883,18
6	275227,53	2291073,22
7	275125,89	2291303,40
8	275050,10	2291525,45
9	275001,38	2291697,82
10	274957,80	2291928,12
11	274955,32	2291942,56
12	274887,85	2291917,03
13	274889,51	2291907,71
14	274928,11	2291711,90
15	274985,24	2291501,70
16	275052,78	2291312,15
17	275133,47	2291123,41
18	275212,99	2290967,77
19	275285,19	2290838,20
20	275444,73	2290600,48
21	275569,51	2290418,79
481		
1	274964,90	2291146,57
2	274954,83	2291143,06
3	274956,46	2291129,00
4	274882,57	2291094,24
5	274886,46	2291083,93
6	274950,08	2291116,10
7	274974,53	2290928,55
8	275067,93	2290782,93
9	275122,27	2290735,27
10	275105,33	2290772,07
11	275085,64	2290835,81
12	274996,30	2291064,23

Номер точки	X, м	Y, м
13	274964,90	2291146,57
482		
1	274882,57	2291094,24
2	274956,46	2291129,00
3	274954,83	2291143,06
4	274964,90	2291146,57
5	274948,64	2291189,21
6	274830,61	2291530,25
7	274797,56	2291625,58
8	274745,29	2291501,79
9	274754,01	2291476,50
10	274813,36	2291299,37
11	274799,25	2291295,19
12	274818,77	2291234,09
13	274832,52	2291238,70
14	274867,15	2291135,12
15	274882,57	2291094,24
483		
1	274745,90	2291780,23
2	274686,85	2291719,71
3	274660,64	2291749,17
4	274667,86	2291726,56
5	274745,29	2291501,79
6	274797,56	2291625,58
7	274770,58	2291703,40
8	274745,90	2291780,23
484		
1	282325,98	2271488,55
2	282319,41	2271486,57
3	282326,32	2271460,17
4	282346,62	2271457,38
5	282325,98	2271488,55
485		
1	282319,41	2271486,57
2	282325,98	2271488,55
3	282314,26	2271506,26
4	282319,41	2271486,57
486		
1	282349,87	2271495,76
2	282325,98	2271488,55
3	282346,62	2271457,38
4	282349,31	2271457,01
5	282361,47	2271458,55
6	282349,87	2271495,76
487		
1	282339,18	2271530,07
2	282310,31	2271521,34
3	282314,26	2271506,26
4	282325,98	2271488,55
5	282349,87	2271495,76
6	282339,18	2271530,07
488		

Номер точки	X, м	Y, м
1	281584,82	2272567,85
2	281582,32	2272567,82
3	281582,32	2272539,37
4	281604,17	2272539,36
5	281584,82	2272567,85
489		
1	281584,82	2272567,85
2	281604,17	2272539,36
3	281622,41	2272539,35
4	281622,41	2272568,40
5	281584,82	2272567,85
490		
1	281566,20	2272595,26
2	281575,26	2272581,92
3	281575,26	2272595,41
4	281566,20	2272595,26
491		
1	281566,20	2272595,26
2	281536,42	2272594,77
3	281539,36	2272586,14
4	281540,45	2272567,09
5	281575,26	2272567,58
6	281575,26	2272581,92
7	281566,20	2272595,26
492		
1	281550,16	2272618,88
2	281528,32	2272618,55
3	281536,42	2272594,77
4	281566,20	2272595,26
5	281550,16	2272618,88
493		
1	281534,14	2272642,46
2	281520,24	2272642,26
3	281528,32	2272618,55
4	281550,16	2272618,88
5	281534,14	2272642,46
494		
1	281550,16	2272618,88
2	281566,20	2272595,26
3	281575,26	2272595,41
4	281575,27	2272619,25
5	281550,16	2272618,88
495		
1	281534,14	2272642,46
2	281550,16	2272618,88
3	281575,27	2272619,25
4	281575,28	2272643,06
5	281534,14	2272642,46
496		
1	281568,39	2272666,90
2	281539,31	2272666,47
3	281519,31	2272666,18

Номер точки	X, м	Y, м
4	281533,63	2272643,21
5	281534,14	2272642,46
6	281575,28	2272643,06
7	281575,29	2272667,00
8	281568,39	2272666,90
497		
1	281519,31	2272666,18
2	281512,12	2272666,07
3	281520,24	2272642,26
4	281534,14	2272642,46
5	281533,63	2272643,21
6	281519,31	2272666,18
498		
1	281516,80	2272702,99
2	281496,55	2272702,69
3	281505,22	2272688,78
4	281519,31	2272666,18
5	281539,31	2272666,47
6	281539,32	2272703,31
7	281516,80	2272702,99
499		
1	281496,55	2272702,69
2	281486,63	2272702,54
3	281512,12	2272666,07
4	281519,31	2272666,18
5	281505,22	2272688,78
6	281496,55	2272702,69
500		
1	280936,59	2273510,54
2	280920,28	2273502,29
3	280884,23	2273479,60
4	280842,19	2273434,39
5	280813,37	2273395,35
6	280793,56	2273347,50
7	280789,38	2273333,83
8	280793,36	2273337,10
9	280854,27	2273383,58
10	280870,83	2273406,22
11	280952,49	2273494,25
12	280948,12	2273501,45
13	280936,59	2273510,54
501		
1	280655,17	2275701,92
2	280652,80	2275696,44
3	280726,87	2275688,52
4	280813,24	2275694,52
5	280975,11	2275738,97
6	280966,97	2275768,25
7	280719,37	2275699,82
8	280686,34	2275696,28
9	280657,74	2275707,03
10	280655,17	2275701,92

Номер точки	X, м	Y, м
502		
1	280585,33	2275742,55
2	280477,34	2275794,85
3	280421,95	2275818,25
4	280385,22	2275825,68
5	280360,21	2275826,56
6	280320,93	2275824,61
7	280187,87	2275805,74
8	280232,70	2275798,37
9	280315,13	2275800,00
10	280326,30	2275794,89
11	280360,62	2275796,55
12	280382,20	2275795,79
13	280412,01	2275789,58
14	280468,86	2275765,90
15	280537,76	2275732,39
16	280585,45	2275709,20
17	280641,52	2275697,74
18	280648,20	2275712,10
19	280585,33	2275742,55
503		
1	279381,93	2275747,11
2	279377,94	2275746,89
3	279331,56	2275738,95
4	279244,60	2275708,91
5	279217,52	2275699,85
6	279226,66	2275671,40
7	279255,11	2275680,94
8	279266,05	2275684,73
9	279339,69	2275710,18
10	279358,69	2275713,33
11	279361,08	2275714,49
12	279410,27	2275722,61
13	279472,09	2275728,49
14	279484,77	2275722,13
15	279508,95	2275723,31
16	279517,77	2275729,23
17	279564,62	2275733,07
18	279567,22	2275726,16
19	279634,72	2275729,45
20	279631,93	2275741,95
21	279726,57	2275753,57
22	279796,14	2275763,40
23	279827,34	2275768,91
24	279396,99	2275747,85
25	279381,93	2275747,11
504		
1	279969,97	2275779,02
2	279971,01	2275777,28
3	279987,10	2275780,25
4	279969,97	2275779,02
505		

Номер точки	X, м	Y, м
1	277752,88	2280126,17
2	277749,56	2280109,87
3	277757,18	2280108,36
4	277760,44	2280124,37
5	277752,88	2280126,17
506		
1	277787,10	2280152,43
2	277785,81	2280147,27
3	277807,49	2280142,00
4	277803,47	2280143,93
5	277787,10	2280152,43
507		
1	277787,10	2280152,43
2	277803,47	2280143,93
3	277807,49	2280142,00
4	277824,51	2280137,87
5	277839,55	2280200,07
6	277837,06	2280200,63
7	277829,75	2280170,29
8	277793,62	2280178,50
9	277787,10	2280152,43
508		
1	277703,31	2280202,11
2	277702,09	2280195,91
3	277702,48	2280174,33
4	277705,69	2280174,11
5	277706,89	2280172,81
6	277712,51	2280170,45
7	277717,48	2280189,11
8	277719,77	2280197,71
9	277703,31	2280202,11
509		
1	277706,89	2280172,81
2	277711,73	2280167,52
3	277712,51	2280170,45
4	277706,89	2280172,81
510		
1	277703,31	2280202,11
2	277701,64	2280202,56
3	277694,31	2280174,89
4	277702,48	2280174,33
5	277702,09	2280195,91
6	277703,31	2280202,11
511		
1	277141,54	2280358,54
2	277128,05	2280358,28
3	277135,71	2280342,16
4	277146,71	2280346,98
5	277141,54	2280358,54
512		
1	277069,67	2280347,04
2	277060,45	2280338,32

Номер точки	X, м	Y, м
3	277063,67	2280331,14
4	277074,25	2280336,82
5	277069,67	2280347,04
513		
1	277258,48	2280494,52
2	277273,60	2280451,91
3	277256,92	2280446,78
4	277275,40	2280390,11
5	277284,14	2280386,16
6	277319,27	2280370,25
7	277345,63	2280358,32
8	277324,11	2280311,13
9	277428,90	2280277,97
10	277348,97	2280496,47
11	277347,04	2280503,11
12	277280,98	2280545,06
13	277258,48	2280494,52
514		
1	277174,45	2280785,62
2	277165,93	2280849,04
3	277148,61	2280901,00
4	277140,94	2280898,48
5	277138,68	2280905,35
6	277127,57	2280924,71
7	277139,40	2280928,65
8	277137,61	2280934,01
9	277128,50	2280947,40
10	277106,94	2280946,68
11	277101,06	2280937,07
12	277119,54	2280896,66
13	277128,70	2280873,52
14	277138,59	2280863,61
15	277156,00	2280818,09
16	277166,05	2280783,88
17	277158,71	2280744,88
18	277174,45	2280785,62
515		
1	277148,61	2280901,00
2	277145,23	2280911,14
3	277139,40	2280928,65
4	277127,57	2280924,71
5	277138,68	2280905,35
6	277140,94	2280898,48
7	277148,61	2280901,00
516		
1	277760,57	2280181,32
2	277756,54	2280165,68
3	277772,48	2280160,03
4	277787,10	2280152,43
5	277791,09	2280168,39
6	277765,39	2280179,57
7	277760,57	2280181,32

Номер точки	X, м	Y, м
517		
1	277729,33	2280187,08
2	277723,65	2280165,78
3	277733,56	2280161,63
4	277749,01	2280168,35
5	277756,54	2280165,68
6	277760,57	2280181,32
7	277747,60	2280186,02
8	277732,43	2280187,14
9	277729,33	2280187,08
518		
1	277716,43	2280227,81
2	277738,84	2280222,78
3	277729,33	2280187,08
4	277723,65	2280165,78
5	277712,51	2280170,45
6	277717,48	2280189,11
7	277719,77	2280197,71
8	277703,31	2280202,11
9	277705,81	2280214,79
10	277704,99	2280215,02
11	277706,82	2280221,84
12	277711,30	2280226,59
13	277716,43	2280227,81
519		
1	276639,87	2282695,05
2	276640,96	2282712,14
3	276641,60	2282721,40
4	276643,48	2282743,58
5	276644,74	2282757,78
6	276643,67	2282757,67
7	276641,44	2282731,58
8	276639,91	2282712,20
9	276638,81	2282695,15
10	276639,87	2282695,05
520		
1	276698,76	2283184,00
2	276708,11	2283185,46
3	276710,26	2283233,61
4	276689,85	2283234,53
5	276698,76	2283184,00
10-1		
1	284535,55	2268547,66
2	284519,96	2268556,90
3	284450,86	2268465,22
4	284436,48	2268449,63
5	284422,68	2268445,17
6	284454,13	2268427,34
7	284515,32	2268425,98
8	284581,93	2268497,64
9	284577,43	2268502,36
10	284535,55	2268547,66

Номер точки	X, м	Y, м
101-1		
1	281427,16	2272920,61
2	281415,53	2272901,40
3	281426,09	2272869,73
4	281438,32	2272861,34
5	281429,39	2272905,50
6	281427,16	2272920,61
101-2		
1	281567,79	2273102,05
2	281516,65	2273047,17
3	281517,00	2273037,01
4	281534,72	2273037,07
5	281534,43	2273023,34
6	281515,56	2273024,42
7	281515,44	2272954,58
8	281464,41	2272941,32
9	281476,29	2272867,78
10	281479,44	2272860,00
11	281746,98	2272874,87
12	281723,70	2272913,83
13	281589,80	2273152,72
14	281567,79	2273102,05
106-1		
1	281222,91	2272784,74
2	281239,07	2272755,90
3	281251,27	2272769,19
4	281334,74	2272856,63
5	281331,83	2272861,19
6	281317,87	2272883,73
7	281222,91	2272784,74
106-2		
1	281406,45	2272978,43
2	281354,90	2272923,17
3	281372,12	2272895,78
4	281422,97	2272949,04
5	281418,64	2272978,42
6	281406,45	2272978,43
106-3		
1	281478,95	2273027,27
2	281463,97	2273023,64
3	281464,03	2272992,06
4	281516,65	2273047,17
5	281567,79	2273102,05
6	281589,80	2273152,72
7	281575,87	2273177,59
8	281572,53	2273163,47
9	281551,61	2273116,50
10	281497,16	2273049,63
11	281478,95	2273027,27
107-1		
1	281181,12	2273625,03
2	281297,36	2273352,50

Номер точки	X, м	Y, м
3	281426,06	2273059,93
4	281426,59	2273062,82
5	281436,16	2273116,15
6	281450,24	2273173,68
7	281390,22	2273332,38
8	281255,19	2273665,77
9	281222,47	2273652,34
10	281203,16	2273639,36
11	281192,77	2273632,61
12	281181,12	2273625,03
107-2		
1	281474,52	2273109,49
2	281463,95	2273034,14
3	281463,97	2273023,64
4	281478,95	2273027,27
5	281497,16	2273049,63
6	281474,52	2273109,49
109-1		
1	281181,12	2273625,03
2	281178,79	2273623,52
3	281130,02	2273586,43
4	281103,20	2273565,03
5	281196,11	2273387,48
6	281379,57	2273014,98
7	281417,74	2273014,47
8	281426,06	2273059,93
9	281297,36	2273352,50
10	281181,12	2273625,03
1-1		
1	284849,06	2268529,52
2	284839,86	2268509,69
3	284830,33	2268489,24
4	284832,77	2268391,49
5	284837,23	2268391,61
6	284841,01	2268353,30
7	284837,85	2268344,62
8	284833,97	2268343,15
9	284840,26	2268091,19
10	284843,59	2267995,76
11	284850,25	2267946,82
12	284859,66	2267885,44
13	284876,85	2267889,56
14	284871,65	2267929,58
15	284870,00	2267955,81
16	284864,77	2267983,99
17	284854,44	2268168,96
18	284845,64	2268467,27
19	284846,47	2268480,03
20	284849,09	2268492,56
21	284853,31	2268515,26
22	284863,78	2268521,69
23	284872,13	2268524,81

Номер точки	X, м	Y, м
24	284879,42	2268541,40
25	284887,44	2268554,71
26	284877,15	2268559,70
27	284864,29	2268535,39
28	284849,06	2268529,52
11-1		
1	284463,05	2268646,68
2	284303,62	2268539,72
3	284356,64	2268466,92
4	284448,32	2268464,84
5	284519,96	2268556,90
6	284535,55	2268547,66
7	284523,33	2268560,88
8	284484,11	2268615,27
9	284463,05	2268646,68
10	284417,03	2268573,18
11	284414,72	2268573,53
12	284415,09	2268575,91
13	284417,40	2268575,56
14	284417,03	2268573,18
15	284379,04	2268510,30
16	284373,59	2268511,03
17	284374,32	2268516,48
18	284379,77	2268515,75
19	284379,04	2268510,30
11-2		
1	284988,91	2269074,89
2	284845,52	2269108,82
3	284836,74	2269096,98
4	284796,73	2269084,19
5	284475,31	2269067,50
6	284366,91	2269069,09
7	284306,61	2269152,95
8	284237,09	2269254,66
9	284185,39	2269330,26
10	284150,25	2269381,61
11	284073,58	2269326,09
12	284382,24	2268894,09
13	284666,37	2268887,24
14	284666,23	2268881,24
15	284386,43	2268887,99
16	284480,92	2268749,02
17	284475,96	2268745,64
18	284378,21	2268889,41
19	284068,75	2269322,55
20	284057,94	2269314,50
21	284103,46	2269248,49
22	284113,14	2269227,14
23	284213,98	2269080,03
24	284329,89	2268907,73
25	284357,20	2268874,58
26	284395,58	2268813,81

Номер точки	X, м	Y, м
27	284462,79	2268720,79
28	284511,35	2268646,66
29	284553,83	2268585,91
30	284577,06	2268549,77
31	284593,99	2268533,13
32	284613,94	2268560,27
33	284618,57	2268613,40
34	284630,81	2268713,70
35	284696,83	2268839,67
36	284713,02	2268857,69
37	284729,44	2268858,34
38	284838,08	2268907,46
39	284854,69	2268913,48
40	284882,04	2268932,26
41	284894,45	2268953,34
42	284917,63	2268996,82
43	284953,41	2269040,84
44	284988,91	2269074,89
45	284742,20	2268880,64
46	284689,59	2268885,04
47	284742,76	2268969,88
48	284791,22	2269019,51
49	284852,68	2269008,64
50	284878,50	2269014,97
51	284890,53	2268989,01
52	284868,98	2268948,82
53	284820,75	2268918,03
54	284742,20	2268880,64
55	284467,63	2268737,49
56	284465,32	2268737,84
57	284465,69	2268740,22
58	284468,00	2268739,86
59	284467,63	2268737,49
60	284525,47	2269066,04
61	284523,13	2269066,04
62	284523,13	2269068,45
63	284525,47	2269068,45
64	284525,47	2269066,04
65	284521,60	2268902,22
66	284519,29	2268902,58
67	284519,65	2268904,96
68	284521,96	2268904,60
69	284521,60	2268902,22
70	284503,90	2268900,00
71	284498,45	2268900,73
72	284499,18	2268906,18
73	284504,63	2268905,45
74	284503,90	2268900,00
75	284326,60	2269091,07
76	284326,53	2269092,06
77	284327,53	2269092,13
78	284327,60	2269091,14

Номер точки	X, м	Y, м
79	284326,60	2269091,07
80	284256,43	2269090,69
81	284256,35	2269091,69
82	284257,35	2269091,76
83	284257,42	2269090,77
84	284256,43	2269090,69
112-1		
1	281103,20	2273565,03
2	281067,43	2273536,48
3	281029,26	2273506,81
4	281075,95	2273424,14
5	281160,05	2273275,24
6	281168,29	2273260,38
7	281266,63	2273083,05
8	281291,05	2273096,84
9	281335,50	2273023,68
10	281347,48	2273015,40
11	281379,57	2273014,98
12	281196,11	2273387,48
13	281103,20	2273565,03
113-1		
1	280965,73	2273459,42
2	280953,31	2273447,30
3	281102,70	2273199,09
4	281241,63	2272969,81
5	281261,56	2272974,63
6	281241,72	2273006,65
7	281179,40	2273112,09
8	281114,02	2273205,62
9	281023,98	2273362,32
10	280965,73	2273459,42
114-1		
1	281335,27	2273698,63
2	281255,19	2273665,77
3	281390,22	2273332,38
4	281450,24	2273173,68
5	281451,21	2273177,62
6	281471,35	2273248,42
7	281485,53	2273287,74
8	281486,47	2273291,74
9	281404,72	2273511,67
10	281335,27	2273698,63
114-2		
1	281474,81	2273111,54
2	281474,52	2273109,49
3	281497,16	2273049,63
4	281551,61	2273116,50
5	281509,11	2273230,84
6	281474,81	2273111,54
115-1		
1	281385,55	2273719,26
2	281335,27	2273698,63

Номер точки	X, м	Y, м
3	281404,72	2273511,67
4	281486,47	2273291,74
5	281505,77	2273374,11
6	281514,25	2273441,63
7	281514,88	2273463,76
8	281499,24	2273520,52
9	281438,55	2273741,01
10	281416,24	2273731,86
11	281415,87	2273728,21
12	281415,51	2273725,83
13	281390,31	2273715,29
14	281388,48	2273716,87
15	281385,55	2273719,26
115-2		
1	281509,11	2273230,84
2	281551,61	2273116,50
3	281572,53	2273163,47
4	281584,10	2273212,46
5	281545,93	2273351,04
6	281545,16	2273347,37
7	281509,11	2273230,84
116-1		
1	281457,16	2273748,65
2	281438,55	2273741,01
3	281499,24	2273520,52
4	281514,88	2273463,76
5	281516,71	2273528,47
6	281514,86	2273557,03
7	281514,09	2273595,85
8	281501,25	2273634,44
9	281481,27	2273710,47
10	281464,48	2273740,91
11	281460,80	2273744,79
12	281457,16	2273748,65
116-2		
1	281575,07	2273763,90
2	281559,56	2273771,35
3	281507,28	2273764,25
4	281506,13	2273764,09
5	281505,76	2273763,61
6	281500,21	2273756,35
7	281511,77	2273720,29
8	281527,79	2273680,43
9	281541,49	2273621,60
10	281554,30	2273551,92
11	281563,32	2273522,43
12	281564,26	2273474,67
13	281559,65	2273416,48
14	281545,93	2273351,04
15	281584,10	2273212,46
16	281594,10	2273609,07
17	281604,00	2273662,62

Номер точки	X, м	Y, м
18	281642,51	2273775,65
19	281632,51	2273776,52
20	281606,93	2273773,47
21	281595,93	2273765,49
22	281575,07	2273763,90
120-1		
1	280625,34	2273156,12
2	280618,20	2273131,25
3	280621,36	2273127,42
4	280629,64	2273115,45
5	280638,87	2273088,64
6	280707,86	2273152,49
7	280742,53	2273195,78
8	280755,35	2273222,57
9	280789,37	2273333,83
10	280758,21	2273308,23
11	280732,82	2273281,21
12	280688,34	2273231,62
13	280686,06	2273218,71
14	280674,39	2273214,66
15	280672,51	2273202,92
16	280645,85	2273169,48
17	280631,99	2273164,68
18	280625,34	2273156,12
122-1		
1	280538,01	2273219,12
2	280501,69	2273290,92
3	280461,69	2273323,08
4	280453,40	2273314,69
5	280451,59	2273313,70
6	280468,54	2273299,96
7	280499,55	2273269,27
8	280531,47	2273205,87
9	280527,62	2273186,01
10	280540,82	2273180,77
11	280566,04	2273142,48
12	280570,77	2273137,80
13	280571,01	2273138,10
14	280584,73	2273155,27
15	280538,01	2273219,12
122-2		
1	280603,84	2273138,27
2	280589,32	2273119,47
3	280598,77	2273110,13
4	280617,21	2273109,33
5	280632,36	2273097,78
6	280635,52	2273085,89
7	280638,86	2273088,63
8	280629,63	2273115,44
9	280621,36	2273127,41
10	280620,87	2273126,68
11	280603,84	2273138,27

Номер точки	X, м	Y, м
125-1		
1	282645,20	2273968,48
2	282224,32	2273947,07
3	282210,10	2274006,76
4	282178,62	2274145,19
5	281937,54	2274082,24
6	281857,03	2274059,36
7	281798,89	2274034,14
8	281737,49	2273987,81
9	281697,16	2273918,64
10	281670,48	2273825,55
11	281675,27	2273818,44
12	281682,94	2273813,50
13	281727,82	2273806,27
14	281770,68	2273798,36
15	281824,12	2273784,21
16	281834,55	2273779,74
17	281842,97	2273776,13
18	281842,58	2273774,69
19	281907,08	2273760,17
20	282211,55	2273641,09
21	282337,54	2273577,14
22	282352,72	2273627,34
23	282364,79	2273681,19
24	282396,06	2273730,07
25	282424,18	2273739,09
26	282463,63	2273739,66
27	282483,20	2273753,68
28	282510,14	2273788,62
29	282525,68	2273792,97
30	282544,68	2273789,94
31	282645,20	2273968,48
32	282379,46	2273712,23
33	282378,47	2273712,37
34	282378,61	2273713,36
35	282379,60	2273713,22
36	282379,46	2273712,23
37	282293,90	2273724,43
38	282292,91	2273724,58
39	282293,05	2273725,57
40	282294,04	2273725,42
41	282293,90	2273724,43
42	282208,42	2273736,53
43	282207,43	2273736,68
44	282207,58	2273737,67
45	282208,57	2273737,52
46	282208,42	2273736,53
47	282168,23	2273790,32
48	282091,20	2273779,54
49	282066,56	2273870,67
50	282137,76	2273880,44
51	282168,23	2273790,32

Номер точки	X, м	Y, м
52	282122,14	2273749,78
53	282123,13	2273749,64
54	282122,98	2273748,65
55	282121,99	2273748,79
56	282122,14	2273749,78
57	282037,38	2273760,73
58	282036,39	2273760,87
59	282036,53	2273761,86
60	282037,52	2273761,72
61	282037,38	2273760,73
62	281950,89	2273772,75
63	281950,43	2273773,64
64	281951,31	2273774,10
65	281951,78	2273773,22
66	281950,89	2273772,75
67	281908,02	2273829,79
68	281907,33	2273830,53
69	281908,07	2273831,20
70	281908,74	2273830,47
71	281908,02	2273829,79
72	281865,06	2273886,57
73	281864,38	2273887,31
74	281865,12	2273887,99
75	281865,79	2273887,25
76	281865,06	2273886,57
77	281840,46	2273919,28
78	281839,79	2273920,02
79	281840,52	2273920,70
80	281841,20	2273919,96
81	281840,46	2273919,28
82	281780,10	2273975,81
83	281779,43	2273976,54
84	281780,16	2273977,22
85	281780,84	2273976,48
86	281780,10	2273975,81
127-1		
1	281653,75	2273879,70
2	281628,34	2273824,03
3	281636,60	2273824,62
4	281642,62	2273833,96
5	281666,70	2273831,17
6	281670,48	2273825,55
7	281697,16	2273918,64
8	281737,49	2273987,81
9	281798,89	2274034,14
10	281857,03	2274059,36
11	281937,54	2274082,24
12	282178,62	2274145,19
13	282181,43	2274146,19
14	282197,42	2274151,38
15	282274,64	2274168,96
16	282297,87	2274173,98

Номер точки	X, м	Y, м
17	282370,45	2274191,88
18	282396,01	2274196,88
19	282401,42	2274199,37
20	282483,52	2274223,12
21	282512,90	2274239,05
22	282562,56	2274273,04
23	282559,29	2274311,76
24	282490,84	2274256,10
25	282163,51	2274179,91
26	281996,03	2274138,75
27	281995,93	2274133,90
28	281833,60	2274085,98
29	281750,61	2274034,28
30	281691,99	2273966,15
31	281653,75	2273879,70
128-1		
1	281642,51	2273775,65
2	281604,00	2273662,62
3	281594,10	2273609,07
4	281584,11	2273212,46
5	281575,87	2273177,59
6	281589,80	2273152,72
7	281590,21	2273153,65
8	281603,96	2273210,67
9	281619,97	2273595,06
10	281622,37	2273622,89
11	281626,36	2273669,09
12	281647,45	2273772,52
13	281655,77	2273774,48
14	281642,51	2273775,65
13-1		
1	283771,91	2269108,51
2	283768,49	2269113,44
3	283700,22	2269061,82
4	283440,46	2269445,83
5	283331,76	2269603,42
6	283326,80	2269600,04
7	283433,22	2269445,75
8	283366,73	2269425,81
9	283348,96	2269432,42
10	283029,19	2269907,26
11	283024,21	2269903,90
12	283345,40	2269427,41
13	283366,80	2269419,65
14	283436,73	2269440,63
15	283695,45	2269058,18
16	283629,74	2269007,83
17	283425,08	2269311,85
18	283420,10	2269308,49
19	283624,95	2269004,20
20	283565,42	2268959,59
21	283559,40	2268950,61

Номер точки	X, м	Y, м
22	283369,67	2269237,37
23	283364,67	2269234,05
24	283556,00	2268944,87
25	283516,49	2268849,38
26	283518,67	2268846,80
27	283520,87	2268844,31
28	283560,79	2268940,76
29	283917,43	2268457,10
30	283919,85	2268458,88
31	283562,16	2268943,96
32	283569,80	2268955,33
33	283628,80	2268999,58
34	283991,10	2268501,03
35	283995,14	2268503,97
36	283632,78	2269002,61
37	283699,31	2269053,58
38	284057,83	2268568,80
39	284061,85	2268571,78
40	283703,29	2269056,61
41	283771,91	2269108,51
13-2		
1	284153,14	2268586,90
2	284148,23	2268583,44
3	284219,79	2268483,60
4	284224,67	2268487,10
5	284153,14	2268586,90
13-3		
1	284298,55	2268536,32
2	284353,35	2268461,02
3	284427,29	2268459,31
4	284427,43	2268465,31
5	284356,64	2268466,92
6	284303,62	2268539,72
7	284298,55	2268536,32
13-4		
1	284369,04	2269073,06
2	284311,96	2269152,36
3	284744,76	2269181,18
4	284744,50	2269185,18
5	284309,24	2269156,20
6	284242,40	2269253,98
7	284714,14	2269279,83
8	284713,92	2269283,83
9	284239,75	2269257,85
10	284190,75	2269329,51
11	284285,94	2269332,71
12	284376,63	2269336,23
13	284673,93	2269349,18
14	284673,75	2269353,18
15	284379,13	2269340,35
16	284479,40	2269562,88
17	284476,66	2269564,12

Номер точки	X, м	Y, м
18	284375,78	2269340,20
19	284288,51	2269336,82
20	284438,49	2269655,32
21	284435,77	2269656,60
22	284285,13	2269336,69
23	284188,07	2269333,43
24	284153,49	2269383,96
25	284207,98	2269423,53
26	284290,58	2269584,90
27	284429,90	2269889,40
28	284430,78	2269891,31
29	284459,71	2269954,55
30	284454,25	2269957,05
31	284423,23	2269889,25
32	284422,42	2269887,47
33	284285,17	2269587,50
34	284203,26	2269427,51
35	284150,93	2269389,51
36	284053,68	2269534,19
37	284090,01	2269618,51
38	284020,09	2269720,34
39	284026,72	2269738,45
40	284084,59	2269901,03
41	284320,72	2269902,27
42	284320,70	2269907,27
43	284086,24	2269906,04
44	284100,45	2269950,89
45	284140,41	2270053,00
46	284156,08	2270094,16
47	284151,40	2270095,94
48	284136,88	2270057,78
49	284026,90	2270109,16
50	284080,55	2270255,23
51	284075,85	2270256,95
52	284022,35	2270111,27
53	283872,61	2270179,87
54	283865,93	2270183,05
55	283857,67	2270179,95
56	283870,11	2270174,41
57	284022,33	2270104,68
58	284134,72	2270052,17
59	284096,92	2269955,59
60	283730,98	2270128,09
61	283728,42	2270122,67
62	284094,90	2269949,91
63	284080,45	2269904,32
64	284023,85	2269745,30
65	283797,24	2270071,29
66	283792,32	2270067,87
67	284021,37	2269738,37
68	284014,46	2269719,70
69	284084,38	2269618,04

Номер точки	X, м	Y, м
70	284050,39	2269539,19
71	283673,18	2270114,07
72	283667,15	2270112,29
73	284048,10	2269531,73
74	284146,08	2269385,99
75	284070,17	2269331,03
76	283564,68	2270084,12
77	283558,24	2270082,87
78	284065,33	2269327,48
79	284054,53	2269319,44
80	284057,94	2269314,50
81	284068,75	2269322,55
82	284378,21	2268889,41
83	284475,96	2268745,64
84	284480,92	2268749,02
85	284386,43	2268887,99
86	284666,23	2268881,24
87	284666,37	2268887,24
88	284382,24	2268894,09
89	284073,58	2269326,09
90	284150,25	2269381,61
91	284185,39	2269330,26
92	284237,09	2269254,66
93	284306,61	2269152,95
94	284366,91	2269069,09
95	284475,31	2269067,50
96	284796,73	2269084,19
97	284836,74	2269096,98
98	284845,52	2269108,82
99	284841,60	2269110,96
100	284833,59	2269100,04
101	284796,52	2269088,19
102	284475,30	2269071,50
103	284369,04	2269073,06
14-1		
1	284427,43	2268465,31
2	284427,29	2268459,31
3	284353,35	2268461,02
4	284298,55	2268536,32
5	284245,01	2268500,40
6	284175,74	2268602,80
7	284153,14	2268586,90
8	284224,67	2268487,10
9	284219,79	2268483,60
10	284148,23	2268583,44
11	284132,72	2268572,53
12	283790,88	2269080,33
13	283791,71	2269080,89
14	283771,91	2269108,51
15	283703,29	2269056,61
16	284062,01	2268571,80
17	284057,80	2268568,60

Номер точки	X, м	Y, м
18	283699,31	2269053,58
19	283632,78	2269002,61
20	283995,14	2268503,97
21	283991,10	2268501,03
22	283628,80	2268999,58
23	283569,80	2268955,33
24	283562,16	2268943,96
25	283919,85	2268458,88
26	283917,43	2268457,10
27	283560,79	2268940,76
28	283520,87	2268844,31
29	283653,87	2268698,66
30	283664,84	2268658,96
31	283666,78	2268632,73
32	283675,16	2268619,14
33	283674,93	2268602,57
34	283677,54	2268574,20
35	283683,77	2268562,61
36	283689,17	2268524,27
37	283697,15	2268511,57
38	283696,88	2268499,84
39	283701,98	2268483,56
40	283703,05	2268470,79
41	283707,77	2268464,22
42	283711,09	2268454,55
43	283712,61	2268428,56
44	283719,93	2268401,10
45	283725,66	2268374,20
46	283728,96	2268360,33
47	283757,58	2268306,91
48	283794,03	2268273,83
49	283753,28	2268378,14
50	283842,92	2268411,31
51	283931,26	2268426,70
52	284044,89	2268414,16
53	284165,10	2268483,70
54	284165,35	2268409,49
55	284291,74	2268429,34
56	284342,18	2268419,60
57	284422,68	2268445,17
58	284436,48	2268449,63
59	284448,32	2268464,84
60	284427,43	2268465,31
145-1		
1	281187,16	2273720,96
2	280989,23	2273596,20
3	280993,93	2273584,56
4	281098,29	2273644,63
5	281161,18	2273670,44
6	281165,84	2273673,47
7	281216,64	2273699,87
8	281268,28	2273725,50

Номер точки	X, м	Y, м
9	281285,84	2273737,41
10	281301,30	2273741,44
11	281328,74	2273752,70
12	281377,43	2273770,04
13	281429,38	2273787,45
14	281442,37	2273791,75
15	281447,75	2273791,89
16	281458,99	2273795,74
17	281443,70	2273812,68
18	281387,44	2273790,18
19	281288,84	2273766,66
20	281187,16	2273720,96
150-1		
1	280751,05	2273589,90
2	280749,00	2273549,91
3	280758,32	2273538,68
4	280833,69	2273443,87
5	280855,18	2273461,30
6	280884,23	2273479,60
7	280928,75	2273527,47
8	280904,53	2273579,75
9	280861,47	2273662,85
10	280833,02	2273646,02
11	280751,05	2273589,90
150-2		
1	280996,16	2273647,47
2	280954,68	2273718,00
3	280929,62	2273703,18
4	280956,32	2273652,21
5	280988,54	2273581,52
6	280990,27	2273582,96
7	280993,64	2273585,27
8	280989,23	2273596,20
9	281187,16	2273720,96
10	281288,84	2273766,66
11	281387,44	2273790,18
12	281387,43	2273790,89
13	281374,18	2273807,27
14	280996,16	2273647,47
151-1		
1	280789,80	2273806,09
2	280781,72	2273799,99
3	280788,99	2273754,94
4	280774,61	2273741,03
5	280751,05	2273745,77
6	280723,31	2273754,86
7	280700,62	2273742,29
8	280706,63	2273723,32
9	280760,14	2273696,84
10	280759,35	2273685,07
11	280736,82	2273669,10
12	280730,19	2273646,65

Номер точки	X, м	Y, м
13	280758,32	2273619,30
14	280730,34	2273577,37
15	280734,26	2273568,01
16	280744,18	2273542,59
17	280758,32	2273538,68
18	280749,00	2273549,91
19	280751,05	2273589,90
20	280833,02	2273646,02
21	280861,47	2273662,85
22	280857,37	2273670,76
23	280789,80	2273806,09
151-2		
1	281102,00	2273950,17
2	280998,61	2273913,17
3	280975,53	2273877,14
4	280954,03	2273883,46
5	280927,79	2273885,04
6	280880,37	2273865,44
7	280846,22	2273880,93
8	280843,46	2273876,45
9	280871,50	2273817,38
10	280867,92	2273833,03
11	280873,86	2273844,89
12	280893,58	2273852,39
13	280905,03	2273844,97
14	280903,85	2273834,22
15	280885,22	2273812,02
16	280873,23	2273813,74
17	280888,00	2273782,61
18	280929,62	2273703,18
19	280954,68	2273718,00
20	281052,12	2273775,65
21	281022,25	2273798,59
22	281020,72	2273845,67
23	281045,78	2273865,47
24	281069,64	2273871,92
25	281082,97	2273897,55
26	281102,00	2273950,17
154-1		
1	280459,58	2274052,94
2	280458,65	2274049,46
3	280500,61	2274039,30
4	280501,06	2274043,41
5	280579,97	2274019,54
6	280720,53	2273951,67
7	280719,46	2273954,00
8	280578,75	2274022,00
9	280501,85	2274046,47
10	280459,58	2274052,94
154-2		
1	280845,86	2273882,79
2	280838,37	2273887,16

Номер точки	X, м	Y, м
3	280839,08	2273885,67
4	280845,58	2273881,91
5	280846,22	2273880,93
6	280880,37	2273865,44
7	280927,79	2273885,04
8	280954,03	2273883,46
9	280975,53	2273877,14
10	280998,61	2273913,17
11	281102,00	2273950,17
12	281142,55	2273973,25
13	281095,31	2273950,24
14	280997,79	2273915,10
15	280974,69	2273878,89
16	280952,37	2273885,82
17	280926,42	2273886,74
18	280878,12	2273867,21
19	280845,86	2273882,79
155-1		
1	280610,79	2274009,18
2	280559,97	2274048,23
3	280560,84	2274056,29
4	280582,02	2274077,23
5	280652,70	2274114,27
6	280604,20	2274210,86
7	280580,56	2274136,80
8	280500,82	2274065,18
9	280501,85	2274046,47
10	280578,75	2274022,00
11	280719,46	2273954,00
12	280694,87	2274007,74
13	280667,07	2274020,72
14	280648,73	2274003,65
15	280610,79	2274009,18
155-2		
1	280808,28	2274217,65
2	280705,50	2274244,79
3	280724,81	2274204,02
4	280683,07	2274184,60
5	280702,27	2274144,83
6	280757,73	2274180,70
7	280773,86	2274173,59
8	280786,34	2274151,14
9	280767,61	2274081,26
10	280770,46	2274031,47
11	280774,06	2274004,65
12	280783,92	2274002,19
13	280809,93	2273947,08
14	280838,37	2273887,16
15	280845,86	2273882,79
16	280878,12	2273867,21
17	280926,42	2273886,74
18	280952,37	2273885,82

Номер точки	X, м	Y, м
19	280974,69	2273878,89
20	280997,79	2273915,10
21	281095,31	2273950,24
22	281142,55	2273973,25
23	281176,40	2273985,29
24	281167,16	2274103,30
25	281156,89	2274144,34
26	281143,75	2274159,63
27	281117,26	2274168,09
28	281089,14	2274205,64
29	281058,67	2274228,67
30	280998,07	2274240,59
31	280925,71	2274245,97
32	280916,91	2274216,32
33	280890,80	2274196,32
34	280850,21	2274183,39
35	280821,56	2274202,63
36	280808,28	2274217,65
160-1		
1	280708,06	2274517,37
2	280660,20	2274513,15
3	280699,28	2274431,05
4	280700,91	2274427,10
5	280737,29	2274444,90
6	280708,06	2274517,37
160-2		
1	280798,99	2274296,79
2	280745,08	2274426,19
3	280716,30	2274407,88
4	280708,53	2274397,95
5	280706,55	2274369,06
6	280689,68	2274307,18
7	280689,62	2274278,32
8	280704,61	2274246,66
9	280796,57	2274222,40
10	280787,72	2274274,40
11	280798,99	2274296,79
165-1		
1	280548,05	2274387,54
2	280509,98	2274340,43
3	280515,89	2274239,33
4	280536,68	2274253,37
5	280538,05	2274280,72
6	280568,31	2274292,71
7	280566,78	2274345,04
8	280548,05	2274387,54
166-1		
1	280545,47	2274393,38
2	280486,22	2274527,83
3	280494,76	2274463,35
4	280501,84	2274396,84
5	280509,48	2274349,37

Номер точки	X, м	Y, м
6	280545,47	2274393,38
169-1		
1	280684,52	2274584,18
2	280663,21	2274585,19
3	280676,60	2274538,05
4	280646,98	2274540,93
5	280654,77	2274524,57
6	280662,92	2274523,38
7	280666,15	2274514,24
8	280708,06	2274517,38
9	280684,52	2274584,18
170-1		
1	280676,60	2274538,05
2	280663,21	2274585,18
3	280630,34	2274685,51
4	280576,37	2274851,13
5	280551,79	2274939,33
6	280520,91	2274995,77
7	280487,66	2274979,77
8	280458,10	2274982,14
9	280455,65	2274825,77
10	280479,00	2274817,07
11	280506,71	2274806,79
12	280531,34	2274779,45
13	280579,03	2274687,61
14	280597,59	2274644,69
15	280646,98	2274540,93
16	280676,60	2274538,05
17	280546,03	2274866,95
18	280545,76	2274867,91
19	280546,73	2274868,18
20	280547,00	2274867,22
21	280546,03	2274866,95
22	280478,00	2274850,07
23	280477,73	2274851,03
24	280478,69	2274851,30
25	280478,96	2274850,34
26	280478,00	2274850,07
177-1		
1	280356,17	2274757,37
2	280180,11	2274760,71
3	279947,81	2274763,40
4	279964,32	2274649,27
5	280193,69	2274618,15
6	280230,97	2274645,30
7	280290,12	2274642,92
8	280330,12	2274656,33
9	280418,51	2274653,72
10	280420,25	2274676,98
11	280410,30	2274699,48
12	280376,79	2274691,51
13	280362,52	2274742,72

Номер точки	**X, м**	**Y, м**
14	280356,17	2274757,37
178-1		
1	280303,52	2274878,83
2	280209,07	2274878,09
3	280088,01	2274878,83
4	279933,54	2274879,79
5	279947,81	2274763,40
6	280180,11	2274760,71
7	280356,17	2274757,37
8	280303,52	2274878,83
180-1		
1	280236,02	2275030,42
2	280194,78	2275030,22
3	280209,07	2274878,09
4	280303,52	2274878,83
5	280278,42	2274936,72
6	280236,02	2275030,42
180-2		
1	280372,66	2275056,24
2	280360,61	2275097,14
3	280360,81	2275145,10
4	280331,28	2275135,37
5	280304,22	2275143,22
6	280286,96	2275138,79
7	280287,81	2275135,63
8	280388,95	2274912,33
9	280397,28	2274973,82
10	280391,23	2275022,53
11	280372,66	2275056,24
181-1		
1	280118,35	2275067,46
2	279976,42	2275061,37
3	279934,67	2275043,91
4	279911,48	2275008,71
5	279927,91	2274925,69
6	279933,54	2274879,79
7	280088,01	2274878,83
8	280209,07	2274878,09
9	280194,78	2275030,22
10	280236,02	2275030,42
11	280217,50	2275071,34
12	280118,35	2275067,46
182-1		
1	280180,74	2275152,57
2	280124,40	2275163,38
3	279992,12	2275187,08
4	279728,48	2275123,59
5	279750,39	2274983,83
6	279771,95	2274988,75
7	279768,05	2275013,45
8	279873,68	2275021,68
9	279921,72	2275066,23

Номер точки	X, м	Y, м
10	279912,51	2275129,10
11	279939,67	2275136,23
12	279977,69	2275112,02
13	279976,42	2275061,37
14	280118,35	2275067,46
15	280217,50	2275071,34
16	280180,74	2275152,57
184-1		
1	279726,14	2275241,32
2	279710,48	2275238,40
3	279728,48	2275123,59
4	279992,12	2275187,08
5	280124,40	2275163,38
6	280180,74	2275152,57
7	280164,30	2275188,91
8	280163,15	2275191,44
9	279746,31	2275245,08
10	279726,14	2275241,32
186-1		
1	280069,58	2275664,61
2	280038,72	2275694,13
3	280041,25	2275653,89
4	280074,21	2275589,57
5	280087,85	2275595,74
6	280093,44	2275584,13
7	280093,47	2275600,67
8	280076,88	2275630,69
9	280069,58	2275664,61
186-2		
1	280038,24	2275450,15
2	280004,76	2275518,01
3	279987,50	2275510,47
4	279996,10	2275459,13
5	279702,71	2275469,01
6	279711,30	2275438,36
7	279714,10	2275433,19
8	279754,54	2275324,29
9	279903,83	2275357,37
10	279935,10	2275368,82
11	279949,53	2275402,73
12	279953,84	2275428,86
13	279998,14	2275450,23
14	280015,99	2275390,97
15	279994,23	2275367,51
16	279809,08	2275303,72
17	279749,90	2275289,05
18	279740,70	2275316,32
19	279711,71	2275417,93
20	279701,05	2275414,70
21	279714,94	2275316,03
22	279725,99	2275242,59
23	279745,05	2275246,79

Номер точки	X, м	Y, м
24	280162,74	2275192,35
25	280098,87	2275333,18
26	280038,24	2275450,15
27	279791,22	2275396,47
28	279791,09	2275398,87
29	279793,43	2275399,00
30	279793,56	2275396,60
31	279791,22	2275396,47
32	279865,17	2275378,88
33	279865,13	2275379,88
34	279866,13	2275379,92
35	279866,17	2275378,92
36	279865,17	2275378,88
37	279935,00	2275383,37
38	279934,96	2275384,37
39	279935,96	2275384,41
40	279936,00	2275383,41
41	279935,00	2275383,37
42	279795,24	2275374,49
43	279795,21	2275375,49
44	279796,21	2275375,53
45	279796,24	2275374,53
46	279795,24	2275374,49
186-3		
1	280492,37	2274408,62
2	280474,71	2274553,90
3	280438,98	2274634,65
4	280421,56	2274674,03
5	280420,07	2274651,99
6	280379,95	2274652,86
7	280383,02	2274638,81
8	280418,38	2274410,38
9	280458,31	2274415,74
10	280458,56	2274393,16
11	280421,63	2274389,37
12	280469,80	2274078,13
13	280469,92	2274072,19
14	280498,49	2274064,16
15	280487,74	2274103,89
16	280499,85	2274133,40
17	280492,37	2274408,62
186-4		
1	280548,11	2275694,68
2	280467,87	2275449,03
3	280404,20	2275442,04
4	280361,78	2275442,03
5	280332,07	2275426,14
6	280299,69	2275420,07
7	280254,56	2275436,01
8	280174,95	2275424,49
9	280165,05	2275460,14
10	280122,49	2275494,22

Номер точки	X, м	Y, м
11	280121,80	2275492,41
12	280166,50	2275393,96
13	280176,11	2275373,82
14	280179,86	2275384,26
15	280314,31	2275393,34
16	280373,74	2275376,95
17	280400,25	2275336,82
18	280393,49	2275257,21
19	280380,01	2275237,61
20	280377,98	2275161,61
21	280360,82	2275145,10
22	280360,61	2275097,14
23	280372,66	2275056,24
24	280391,23	2275022,53
25	280397,28	2274973,82
26	280388,95	2274912,33
27	280409,08	2274867,89
28	280429,74	2274835,43
29	280452,67	2274826,88
30	280455,15	2274985,38
31	280455,14	2275104,43
32	280458,43	2275335,73
33	280643,27	2275654,63
34	280570,75	2275700,76
35	280548,11	2275694,68
36	280494,03	2275419,09
37	280494,00	2275420,09
38	280495,00	2275420,12
39	280495,03	2275419,12
40	280494,03	2275419,09
41	280424,16	2275414,64
42	280424,12	2275415,64
43	280425,12	2275415,67
44	280425,16	2275414,68
45	280424,16	2275414,64
46	280390,10	2275433,20
47	280389,97	2275435,60
48	280392,31	2275435,72
49	280392,43	2275433,32
50	280390,10	2275433,20
51	280354,27	2275410,14
52	280354,24	2275411,14
53	280355,24	2275411,18
54	280355,27	2275410,18
55	280354,27	2275410,14
56	280284,42	2275405,65
57	280284,38	2275406,65
58	280285,38	2275406,69
59	280285,42	2275405,69
60	280284,42	2275405,65
61	280214,49	2275401,22
62	280214,45	2275402,22

Номер точки	X, м	Y, м
63	280215,45	2275402,26
64	280215,49	2275401,26
65	280214,49	2275401,22
66	280190,39	2275420,63
67	280190,26	2275423,03
68	280192,59	2275423,15
69	280192,72	2275420,75
70	280190,39	2275420,63
189-1		
1	281289,06	2275036,33
2	281270,04	2275053,87
3	281278,90	2275078,87
4	281258,05	2275080,10
5	281222,98	2275061,88
6	281187,49	2275035,97
7	281111,01	2275016,33
8	281020,68	2274993,09
9	280971,30	2274986,42
10	280937,66	2275006,21
11	280926,58	2275035,94
12	280945,37	2275111,12
13	280969,03	2275209,44
14	280996,34	2275261,52
15	281086,55	2275305,40
16	281128,53	2275290,58
17	281213,15	2275289,03
18	281309,62	2275270,14
19	281306,31	2275319,64
20	281296,96	2275349,42
21	281191,50	2275334,43
22	281089,43	2275312,84
23	281035,69	2275332,60
24	280977,75	2275387,58
25	280959,55	2275428,69
26	280959,43	2275432,69
27	280939,15	2275494,38
28	280997,35	2275562,18
29	281090,59	2275607,96
30	281181,24	2275628,48
31	281201,11	2275664,85
32	281194,25	2275708,55
33	281148,87	2275712,69
34	281077,09	2275669,65
35	281008,90	2275590,28
36	280953,76	2275567,08
37	280923,50	2275583,57
38	280911,59	2275609,99
39	280884,43	2275666,12
40	280881,45	2275703,83
41	280844,01	2275696,66
42	280813,59	2275694,54
43	280805,88	2275692,50

Номер точки	X, м	Y, м
44	280801,56	2275619,11
45	280830,81	2275564,97
46	280838,86	2275520,69
47	280829,40	2275430,70
48	280829,51	2275426,70
49	280821,05	2275385,67
50	280799,62	2275368,67
51	280770,38	2275356,24
52	280721,11	2275321,85
53	280739,71	2275305,82
54	280775,78	2275296,78
55	280788,58	2275271,80
56	280778,66	2275241,44
57	280792,09	2275237,32
58	280831,28	2275266,28
59	280853,09	2275261,35
60	280875,69	2275263,85
61	280908,36	2275264,72
62	280922,67	2275254,00
63	280929,51	2275232,53
64	280918,83	2275199,48
65	280928,14	2275185,44
66	280929,05	2275173,06
67	280905,05	2275127,60
68	280910,42	2275075,44
69	280894,66	2275049,11
70	280862,15	2275024,30
71	280845,59	2274992,88
72	280827,53	2274935,87
73	280798,34	2274914,36
74	280748,94	2274910,17
75	280740,53	2274914,30
76	280741,26	2274930,82
77	280751,93	2274967,17
78	280746,74	2274991,94
79	280750,78	2275014,25
80	280741,55	2275018,37
81	280719,81	2275010,91
82	280709,72	2275016,68
83	280687,87	2275027,40
84	280675,36	2275018,30
85	280678,34	2274946,44
86	280670,93	2274925,78
87	280698,91	2274872,95
88	280746,61	2274881,26
89	280802,63	2274898,67
90	280835,32	2274896,23
91	280853,70	2274903,69
92	280884,47	2274939,24
93	280907,84	2274954,13
94	280923,03	2274936,81
95	280920,67	2274912,03

Номер точки	X, м	Y, м
96	280909,97	2274882,28
97	280920,11	2274869,08
98	280964,47	2274875,74
99	280980,25	2274897,23
100	280975,95	2274913,75
101	280975,81	2274936,87
102	281009,97	2274965,00
103	281119,52	2274995,69
104	281168,14	2274992,44
105	281184,19	2274970,98
106	281179,32	2274945,37
107	281147,57	2274933,77
108	281150,31	2274898,26
109	281177,15	2274893,33
110	281184,82	2274872,69
111	281170,76	2274843,76
112	281106,47	2274810,65
113	281083,19	2274782,54
114	281100,88	2274767,69
115	281140,65	2274763,77
116	281185,90	2274803,93
117	281238,13	2274809,38
118	281264,81	2274809,92
119	281302,56	2274818,33
120	281325,27	2274818,69
121	281327,71	2275029,52
122	281289,06	2275036,33
191-1		
1	281008,94	2275856,14
2	281019,27	2275829,30
3	281028,17	2275794,88
4	280981,73	2275783,98
5	280946,11	2275783,30
6	280928,93	2275784,56
7	280948,65	2275815,82
8	280951,83	2275825,38
9	280932,11	2275853,41
10	280913,02	2275840,00
11	280879,21	2275757,75
12	280890,79	2275759,72
13	280963,89	2275779,31
14	280965,56	2275773,31
15	281028,77	2275792,48
16	281187,74	2275844,03
17	281186,03	2275911,40
18	281046,07	2275866,55
19	281008,94	2275856,14
193-1		
1	281008,94	2275856,14
2	280960,88	2275842,78
3	280945,25	2275854,29
4	280944,29	2275895,50

Номер точки	X, м	Y, м
5	280945,41	2275963,45
6	280908,19	2275918,86
7	280866,65	2275854,86
8	280834,93	2275872,60
9	280819,51	2275920,21
10	280823,32	2275945,72
11	280836,44	2275961,16
12	280861,36	2275972,93
13	280874,22	2275986,58
14	280886,29	2276015,72
15	280890,76	2276045,25
16	280866,58	2276066,90
17	280829,68	2276059,20
18	280797,88	2276019,64
19	280780,07	2276015,79
20	280772,43	2275916,32
21	280693,09	2275750,72
22	280712,91	2275748,75
23	280791,66	2275745,65
24	280844,43	2275751,82
25	280879,21	2275757,75
26	280913,02	2275840,00
27	280932,11	2275853,41
28	280951,83	2275825,38
29	280948,65	2275815,82
30	280928,93	2275784,56
31	280946,11	2275783,30
32	280981,73	2275783,98
33	281028,17	2275794,88
34	281019,27	2275829,30
35	281008,94	2275856,14
194-1		
1	280770,21	2275957,48
2	280545,12	2277039,59
3	280331,50	2276794,85
4	280317,53	2276803,75
5	280233,29	2276787,19
6	280370,80	2276765,11
7	280470,67	2276639,42
8	280559,11	2276278,12
9	280578,96	2276172,13
10	280625,88	2275822,61
11	280597,88	2275767,33
12	280648,25	2275755,18
13	280670,54	2275752,96
14	280762,30	2275920,82
15	280770,21	2275957,48
197-1		
1	280725,79	2275670,51
2	280684,53	2275666,31
3	280644,94	2275678,29
4	280635,52	2275684,85

Номер точки	X, м	Y, м
5	280593,85	2275705,11
6	280585,44	2275709,20
7	280552,99	2275715,83
8	280534,74	2275723,43
9	280445,51	2275458,29
10	280359,84	2275457,69
11	280422,87	2275449,20
12	280403,78	2275442,52
13	280404,20	2275442,04
14	280467,87	2275449,03
15	280548,11	2275694,68
16	280570,75	2275700,77
17	280643,28	2275654,63
18	280637,62	2275644,87
19	280640,77	2275644,23
20	280651,78	2275635,85
21	280652,07	2275649,33
22	280725,97	2275669,95
23	280725,79	2275670,51
24	280620,43	2275682,74
25	280614,29	2275685,95
26	280616,97	2275691,18
27	280622,95	2275688,20
28	280620,43	2275682,74
202-1		
1	279831,70	2275737,12
2	279819,05	2275695,11
3	279824,07	2275609,86
4	279940,04	2275567,14
5	279988,70	2275549,17
6	279960,86	2275590,15
7	279878,48	2275740,44
8	279831,70	2275737,12
202-2		
1	280033,79	2275751,48
2	279988,31	2275748,25
3	280021,10	2275693,21
4	280040,35	2275655,63
5	280033,79	2275751,48
203-1		
1	279940,04	2275567,14
2	279824,07	2275609,86
3	279720,03	2275642,10
4	279721,65	2275597,81
5	279691,40	2275509,38
6	279701,37	2275473,80
7	279842,06	2275467,19
8	279994,42	2275460,73
9	279984,89	2275512,14
10	280003,79	2275519,99
11	279991,21	2275545,48
12	279988,70	2275549,17

Номер точки	X, м	Y, м
13	279940,04	2275567,14
204-1		
1	279935,10	2275368,82
2	279903,84	2275357,37
3	279754,54	2275324,29
4	279714,10	2275433,19
5	279711,30	2275438,36
6	279716,61	2275419,41
7	279711,71	2275417,93
8	279740,70	2275316,32
9	279749,90	2275289,05
10	279809,08	2275303,72
11	279994,23	2275367,51
12	280015,99	2275390,97
13	279998,14	2275450,23
14	279953,84	2275428,86
15	279949,53	2275402,73
16	279935,10	2275368,82
207-1		
1	279714,94	2275316,03
2	279701,05	2275414,70
3	279684,79	2275409,79
4	279684,75	2275403,70
5	279662,21	2275392,36
6	279646,61	2275357,43
7	279586,23	2275290,52
8	279545,47	2275287,18
9	279511,53	2275274,73
10	279481,09	2275261,62
11	279704,03	2275279,54
12	279710,48	2275238,40
13	279726,14	2275241,32
14	279725,99	2275242,58
15	279714,94	2275316,03
2-1		
1	284839,86	2268509,69
2	284817,34	2268506,95
3	284820,46	2268393,08
4	284829,82	2268391,40
5	284832,77	2268391,49
6	284830,33	2268489,24
7	284839,86	2268509,69
2-2		
1	284829,14	2268341,31
2	284826,53	2268333,72
3	284821,97	2268337,95
4	284828,94	2268083,51
5	284816,59	2268000,97
6	284820,30	2268000,11
7	284840,26	2268091,19
8	284833,97	2268343,15
9	284829,14	2268341,31

Номер точки	X, м	Y, м
224-1		
1	279306,28	2276110,73
2	279289,40	2276098,91
3	279286,02	2276076,97
4	279272,52	2276058,41
5	279280,96	2276043,22
6	279296,16	2276043,22
7	279294,47	2276029,71
8	279264,08	2276012,83
9	279267,46	2275995,95
10	279248,89	2276007,77
11	279223,57	2276021,27
12	279169,56	2276028,02
13	279027,77	2276017,89
14	278956,87	2276024,65
15	278928,18	2276044,90
16	278894,42	2276061,78
17	278793,14	2275736,00
18	278791,27	2275731,14
19	278875,30	2275693,50
20	278990,68	2275653,00
21	279037,16	2275645,66
22	279214,92	2275707,96
23	279214,39	2275709,61
24	279239,96	2275720,77
25	279242,10	2275721,47
26	279189,53	2275834,12
27	279193,18	2275844,03
28	279184,75	2275892,98
29	279221,88	2275933,50
30	279275,90	2275970,63
31	279326,54	2275972,32
32	279353,54	2276001,01
33	279367,05	2276043,22
34	279422,62	2276114,65
35	279393,95	2276183,02
36	279370,42	2276146,18
37	279328,23	2276151,24
38	279306,28	2276146,18
39	279306,28	2276110,73
23-1		
1	283558,24	2270082,87
2	283538,09	2270078,12
3	283558,26	2270048,58
4	283669,44	2269888,33
5	283732,77	2269791,35
6	283783,39	2269711,07
7	283806,98	2269685,37
8	283976,95	2269431,93
9	284054,53	2269319,44
10	284065,33	2269327,48
11	283558,24	2270082,87

Номер точки	X, м	Y, м
238-1		
1	278107,60	2279122,34
2	278058,90	2279091,91
3	278020,85	2279083,69
4	277973,81	2279122,02
5	277959,10	2279122,74
6	277955,89	2279119,68
7	277958,61	2279113,92
8	277980,33	2279088,22
9	277996,59	2279062,43
10	277975,83	2279051,44
11	277985,31	2279032,98
12	278011,75	2279021,71
13	278106,39	2279057,83
14	278096,03	2279072,05
15	278098,93	2279093,87
16	278104,64	2279110,94
17	278109,38	2279119,48
18	278107,60	2279122,34
240-1		
1	277680,89	2279083,24
2	277588,74	2279050,62
3	277584,71	2278967,87
4	277627,13	2278941,17
5	277673,92	2278923,57
6	277761,07	2278944,26
7	277876,32	2279028,80
8	277931,16	2279042,83
9	277912,90	2279083,09
10	277866,42	2279058,97
11	277828,04	2279130,92
12	277680,89	2279083,24
241-1		
1	277959,10	2279122,74
2	277973,81	2279122,02
3	278020,85	2279083,69
4	278058,90	2279091,91
5	278107,60	2279122,34
6	278114,88	2279126,89
7	278147,63	2279120,83
8	278198,88	2279141,52
9	278239,45	2279167,49
10	278219,35	2279270,33
11	278067,82	2279335,92
12	278019,37	2279304,49
13	278000,51	2279292,06
14	277971,95	2279274,00
15	277935,53	2279261,76
16	277933,05	2279245,72
17	277922,68	2279233,21
18	277932,75	2279168,85
19	277955,89	2279119,68

Номер точки	X, м	Y, м
20	277959,10	2279122,74
243-1		
1	277780,13	2279513,99
2	277773,76	2279510,90
3	277778,88	2279489,43
4	277821,46	2279394,64
5	277882,57	2279275,47
6	277927,41	2279180,19
7	277922,09	2279217,06
8	277921,78	2279394,37
9	277846,04	2279425,14
10	277829,62	2279468,55
11	277780,13	2279513,99
244-1		
1	277823,21	2279165,36
2	277810,54	2279201,84
3	277760,03	2279301,02
4	277674,46	2279474,63
5	277624,93	2279465,78
6	277680,89	2279083,24
7	277828,04	2279130,92
8	277812,58	2279159,92
9	277823,21	2279165,36
247-1		
1	277640,26	2279544,00
2	277590,74	2279665,08
3	277586,94	2279605,45
4	277604,65	2279604,79
5	277616,38	2279538,82
6	277608,62	2279474,69
7	277663,76	2279483,51
8	277663,50	2279496,86
9	277640,26	2279544,00
247-2		
1	277796,80	2279828,49
2	277647,11	2279768,78
3	277702,35	2279654,35
4	277759,11	2279549,87
5	277779,64	2279553,90
6	277796,80	2279828,49
249-1		
1	277281,01	2279879,88
2	277262,75	2279845,60
3	277539,40	2279757,16
4	277554,01	2279754,90
5	277549,33	2279766,33
6	277492,41	2279897,32
7	277326,03	2279934,95
8	277281,01	2279879,88
249-2		
1	277796,80	2279828,49
2	277602,05	2279872,53

Номер точки	X, м	Y, м
3	277634,27	2279795,38
4	277647,11	2279768,78
5	277796,80	2279828,49
250-1		
1	277336,48	2279983,78
2	277326,03	2279934,95
3	277492,41	2279897,32
4	277476,53	2279933,87
5	277445,87	2280008,05
6	277428,63	2280049,76
7	277398,00	2280038,73
8	277336,48	2279983,78
250-2		
1	277655,66	2279960,98
2	277550,24	2279994,05
3	277577,58	2279931,13
4	277602,05	2279872,53
5	277796,80	2279828,49
6	277801,48	2279903,39
7	277700,46	2279950,80
8	277655,66	2279960,98
254-1		
1	277757,18	2280108,36
2	277754,43	2280094,88
3	277790,01	2280086,56
4	277795,98	2280115,89
5	277767,52	2280122,68
6	277762,40	2280119,54
7	277759,45	2280108,05
8	277757,18	2280108,36
256-1		
1	277521,61	2280101,39
2	277505,79	2280101,78
3	277509,55	2280087,67
4	277510,35	2280085,83
5	277539,20	2280019,46
6	277549,70	2279995,29
7	277574,24	2279987,56
8	277521,61	2280101,39
268-1		
1	277702,27	2280238,57
2	277664,54	2280249,33
3	277661,81	2280239,34
4	277688,75	2280219,67
5	277696,63	2280217,41
6	277702,27	2280238,57
27-1		
1	283695,45	2269058,18
2	283436,73	2269440,63
3	283366,80	2269419,65
4	283345,40	2269427,41
5	283024,20	2269903,90

Номер точки	X, м	Y, м
6	283029,19	2269907,26
7	283348,96	2269432,42
8	283366,73	2269425,81
9	283433,22	2269445,75
10	283326,80	2269600,04
11	283316,30	2269592,87
12	283029,80	2270017,83
13	282982,32	2270004,28
14	282951,14	2269974,16
15	282916,37	2269958,45
16	282891,49	2269931,48
17	282842,81	2269908,31
18	282633,85	2269743,07
19	282617,70	2269726,03
20	282582,41	2269669,21
21	282849,31	2269447,93
22	282997,96	2269429,62
23	283056,12	2269411,25
24	283056,00	2269419,11
25	283039,97	2269578,37
26	282911,92	2269762,11
27	282916,02	2269764,97
28	283044,81	2269580,22
29	283060,98	2269419,61
30	283061,64	2269393,26
31	283339,85	2269068,76
32	283345,05	2269050,71
33	283351,65	2269039,68
34	283377,71	2269021,93
35	283390,62	2269009,58
36	283399,29	2268989,69
37	283516,55	2268849,53
38	283556,00	2268944,87
39	283364,62	2269234,06
40	283369,68	2269237,42
41	283559,40	2268950,61
42	283565,42	2268959,59
43	283624,95	2269004,20
44	283420,07	2269308,50
45	283425,08	2269311,85
46	283629,74	2269007,83
47	283695,45	2269058,18
48	283622,42	2269123,84
49	283622,34	2269124,84
50	283623,34	2269124,91
51	283623,41	2269123,91
52	283622,42	2269123,84
53	283551,98	2269127,54
54	283551,91	2269128,53
55	283552,91	2269128,61
56	283552,98	2269127,61
57	283551,98	2269127,54

Номер точки	X, м	Y, м
58	283482,48	2269132,32
59	283482,55	2269131,33
60	283481,55	2269131,26
61	283481,48	2269132,25
62	283482,48	2269132,32
63	283412,04	2269135,96
64	283412,11	2269134,96
65	283411,11	2269134,89
66	283411,04	2269135,89
67	283412,04	2269135,96
68	283340,80	2269138,42
69	283340,73	2269139,42
70	283341,73	2269139,49
71	283341,80	2269138,49
72	283340,80	2269138,42
271-1		
1	277265,46	2280309,35
2	277285,24	2280259,53
3	277319,53	2280173,15
4	277348,88	2280183,12
5	277360,67	2280152,66
6	277358,11	2280151,83
7	277370,99	2280119,54
8	277383,99	2280086,27
9	277358,13	2280075,90
10	277379,45	2280022,17
11	277398,00	2280038,73
12	277428,63	2280049,76
13	277424,40	2280060,00
14	277407,11	2280101,85
15	277333,62	2280279,27
16	277265,46	2280309,35
27-2		
1	283768,49	2269113,44
2	283471,58	2269554,85
3	283395,97	2269647,79
4	283331,76	2269603,42
5	283440,46	2269445,83
6	283700,22	2269061,82
7	283768,49	2269113,44
8	283763,27	2269116,43
9	283763,20	2269117,43
10	283764,19	2269117,50
11	283764,26	2269116,50
12	283763,27	2269116,43
13	283692,93	2269120,09
14	283692,86	2269121,09
15	283693,85	2269121,16
16	283693,92	2269120,16
17	283692,93	2269120,09
272-1		
1	277505,79	2280101,78

Номер точки	X, м	Y, м
2	277521,61	2280101,39
3	277476,75	2280198,33
4	277489,95	2280161,19
5	277505,79	2280101,78
273-1		
1	277605,43	2280288,02
2	277603,45	2280281,47
3	277610,79	2280279,28
4	277613,70	2280274,46
5	277661,81	2280239,34
6	277668,11	2280262,47
7	277605,43	2280288,02
277-1		
1	277501,55	2280207,30
2	277468,91	2280220,39
3	277473,00	2280208,90
4	277486,08	2280180,61
5	277493,14	2280177,75
6	277501,55	2280207,30
278-1		
1	277569,26	2280431,45
2	277364,82	2280497,37
3	277399,54	2280416,23
4	277425,59	2280337,43
5	277469,28	2280321,88
6	277517,31	2280302,86
7	277526,80	2280298,53
8	277566,44	2280422,62
9	277569,26	2280431,45
285-1		
1	276874,24	2280208,90
2	276873,88	2280164,77
3	276896,42	2280185,70
4	276905,66	2280194,28
5	276928,83	2280215,79
6	276952,07	2280237,36
7	276961,28	2280246,03
8	276982,80	2280266,26
9	277006,03	2280287,77
10	277015,22	2280296,51
11	277024,51	2280305,12
12	277010,47	2280298,07
13	276998,20	2280294,22
14	276984,04	2280296,50
15	276972,65	2280300,85
16	276935,55	2280266,00
17	276926,77	2280257,81
18	276874,24	2280208,90
285-2		
1	277081,33	2280369,12
2	277067,29	2280355,00
3	277069,67	2280347,04

Номер точки	X, м	Y, м
4	277076,89	2280353,80
5	277094,15	2280369,90
6	277102,49	2280362,20
7	277111,20	2280369,25
8	277128,05	2280358,28
9	277128,77	2280362,29
10	277129,16	2280368,38
11	277101,22	2280378,90
12	277091,84	2280375,29
13	277081,33	2280369,12
285-3		
1	277183,97	2280345,07
2	277142,64	2280358,19
3	277142,58	2280358,06
4	277181,43	2280339,96
5	277219,60	2280322,82
6	277237,25	2280313,00
7	277265,46	2280309,35
8	277225,77	2280327,85
9	277224,40	2280328,49
10	277220,60	2280330,26
11	277220,33	2280330,16
12	277183,97	2280345,07
287-1		
1	276948,86	2280314,92
2	276923,85	2280291,43
3	276935,55	2280266,00
4	276964,13	2280292,97
5	276956,09	2280310,57
6	276948,86	2280314,92
290-1		
1	276913,81	2280313,22
2	276923,85	2280291,43
3	276948,86	2280314,92
4	276928,60	2280327,10
5	276913,81	2280313,22
291-1		
1	276913,81	2280313,22
2	276928,60	2280327,10
3	276921,89	2280331,13
4	276913,40	2280340,70
5	276906,81	2280355,08
6	276906,59	2280366,36
7	276914,74	2280396,54
8	276908,08	2280410,04
9	276892,09	2280413,84
10	276884,48	2280377,15
11	276913,81	2280313,22
292-1		
1	277167,71	2280495,45
2	277138,85	2280451,92
3	277169,94	2280437,85

Номер точки	X, м	Y, м
4	277196,32	2280425,91
5	277222,64	2280413,99
6	277258,48	2280494,52
7	277241,42	2280542,62
8	277179,58	2280484,79
9	277167,71	2280495,45
292-2		
1	277665,28	2281680,66
2	277466,99	2281748,53
3	277294,49	2281766,58
4	277168,16	2281892,63
5	277155,12	2281899,72
6	277128,94	2281533,40
7	277137,27	2281533,11
8	277137,62	2281515,46
9	277136,80	2281475,25
10	277132,31	2281451,41
11	277128,89	2281440,12
12	277132,44	2281394,14
13	277162,95	2281404,38
14	277182,33	2281410,71
15	277174,74	2281426,73
16	277642,32	2281431,03
17	277642,32	2280725,85
18	277382,73	2280790,34
19	277297,74	2280635,41
20	277300,37	2280628,30
21	277330,35	2280577,94
22	277364,82	2280497,37
23	277569,26	2280431,45
24	277622,92	2280599,43
25	277723,54	2280944,73
26	277843,79	2281333,76
27	277830,21	2281335,63
28	277779,97	2281437,03
29	277732,53	2281563,87
30	277722,80	2281603,61
31	277696,88	2281617,40
32	277673,38	2281652,27
33	277665,28	2281680,66
294-1		
1	277051,91	2280478,87
2	277042,03	2280463,32
3	277035,20	2280449,95
4	277051,39	2280442,07
5	277072,06	2280436,81
6	277084,52	2280464,11
7	277051,91	2280478,87
297-1		
1	277191,30	2280772,94
2	277180,48	2280805,38
3	277182,72	2280790,22

Номер точки	X, м	Y, м
4	277179,23	2280766,83
5	277160,38	2280707,14
6	277156,37	2280694,05
7	277181,53	2280683,42
8	277209,73	2280668,10
9	277227,39	2280674,26
10	277191,30	2280772,94
297-2		
1	277096,61	2280559,36
2	277179,58	2280484,79
3	277241,42	2280542,62
4	277223,09	2280594,28
5	277204,68	2280621,75
6	277164,57	2280646,11
7	277141,25	2280656,37
8	277130,97	2280628,89
9	277120,85	2280607,50
10	277096,61	2280559,36
297-3		
1	277223,90	2280835,07
2	277297,74	2280635,41
3	277382,73	2280790,34
4	277223,90	2280835,07
298-1		
1	277067,39	2280503,75
2	277065,89	2280500,89
3	277051,91	2280478,87
4	277084,52	2280464,11
5	277091,57	2280460,92
6	277103,67	2280487,32
7	277067,39	2280503,75
299-1		
1	277002,90	2280571,44
2	276990,42	2280546,83
3	276976,37	2280517,65
4	276955,12	2280470,00
5	276953,27	2280465,75
6	276962,83	2280463,72
7	276970,65	2280463,88
8	276982,86	2280460,65
9	277002,36	2280503,67
10	276999,51	2280504,82
11	277001,40	2280509,10
12	277011,26	2280534,32
13	277016,84	2280546,85
14	277018,75	2280550,74
15	277025,85	2280568,02
16	277028,77	2280575,25
17	277034,06	2280586,66
18	277038,72	2280594,91
19	277020,30	2280608,18
20	277018,12	2280604,48

Номер точки	X, м	Y, м
21	277010,84	2280589,89
22	277002,90	2280571,44
301-1		
1	277096,12	2280558,43
2	277083,92	2280535,20
3	277145,68	2280491,60
4	277156,65	2280485,41
5	277166,34	2280495,30
6	277096,12	2280558,43
302-1		
1	277067,39	2280503,75
2	277103,67	2280487,32
3	277113,73	2280509,24
4	277082,04	2280531,63
5	277067,39	2280503,75
303-1		
1	276955,12	2280470,00
2	276935,32	2280479,77
3	276936,54	2280482,37
4	276918,57	2280491,19
5	276908,18	2280496,14
6	276899,07	2280475,24
7	276915,68	2280471,10
8	276916,32	2280473,59
9	276953,12	2280465,78
10	276955,12	2280470,00
3-1		
1	284648,96	2268499,69
2	284640,52	2268490,55
3	284666,44	2268468,22
4	284723,49	2268430,13
5	284811,27	2268383,81
6	284818,30	2268393,47
7	284820,46	2268393,08
8	284817,34	2268506,95
9	284661,87	2268490,45
10	284648,96	2268499,69
310-1		
1	277642,32	2281431,03
2	277174,74	2281426,73
3	277182,33	2281410,71
4	277162,95	2281404,38
5	277132,44	2281394,14
6	277158,09	2281322,60
7	277122,32	2281162,42
8	277123,63	2281141,27
9	277146,71	2281063,96
10	277215,99	2280856,45
11	277223,90	2280835,07
12	277382,73	2280790,34
13	277642,32	2280725,85
14	277642,32	2281431,03

Номер точки	X, м	Y, м
312-1		
1	277052,09	2280774,31
2	277026,33	2280749,25
3	277005,09	2280728,20
4	276985,07	2280705,16
5	276964,10	2280681,32
6	276961,62	2280678,31
7	276971,26	2280670,82
8	276972,39	2280672,09
9	276979,65	2280666,46
10	276980,43	2280667,40
11	276981,93	2280668,05
12	277006,40	2280700,64
13	277021,25	2280720,91
14	277028,74	2280730,56
15	277102,37	2280824,89
16	277104,28	2280827,34
17	277123,23	2280813,63
18	277110,41	2280849,04
19	277052,09	2280774,31
315-1		
1	277074,46	2280906,64
2	277063,13	2280900,60
3	277041,40	2280901,45
4	277041,67	2280900,45
5	276991,71	2280885,66
6	277099,23	2280873,54
7	277101,32	2280872,45
8	277092,53	2280893,74
9	277090,71	2280895,25
10	277089,99	2280895,85
11	277079,53	2280895,64
12	277074,46	2280906,64
317-1		
1	276971,15	2280717,13
2	276946,99	2280696,07
3	276964,10	2280681,32
4	276985,07	2280705,16
5	277005,09	2280728,20
6	277026,32	2280749,25
7	277052,09	2280774,32
8	277110,41	2280849,04
9	277105,73	2280861,75
10	277102,50	2280863,84
11	277083,45	2280835,78
12	277038,74	2280769,90
13	277009,85	2280746,50
14	276971,15	2280717,13
318-1		
1	276960,28	2280733,34
2	276934,22	2280711,58
3	276945,21	2280698,41

Номер точки	X, м	Y, м
4	276971,15	2280717,13
5	277009,85	2280746,50
6	277038,74	2280769,90
7	277083,45	2280835,78
8	277102,50	2280863,84
9	277103,16	2280864,81
10	277103,97	2280866,02
11	277101,32	2280872,45
12	277099,23	2280873,54
13	277031,05	2280775,35
14	277025,68	2280778,99
15	276960,28	2280733,34
3-2		
1	284739,03	2268385,33
2	284682,73	2268418,06
3	284615,65	2268463,64
4	284518,32	2268358,28
5	284494,69	2268336,20
6	284622,59	2268337,71
7	284633,81	2268386,63
8	284692,06	2268397,33
9	284716,48	2268367,59
10	284715,84	2268334,11
11	284692,78	2268314,76
12	284648,07	2268325,99
13	284642,46	2268125,68
14	284708,37	2268068,93
15	284752,13	2268016,93
16	284816,59	2268000,97
17	284828,94	2268083,51
18	284821,97	2268337,95
19	284804,65	2268354,00
20	284739,03	2268385,33
320-1		
1	277075,18	2280935,43
2	277039,81	2281010,21
3	277034,94	2281019,75
4	277034,82	2280980,83
5	277034,64	2280925,86
6	277041,40	2280901,45
7	277063,13	2280900,60
8	277074,46	2280906,64
9	277066,62	2280923,66
10	277075,18	2280935,43
320-2		
1	277039,77	2281099,27
2	277039,28	2281091,62
3	277040,73	2281088,26
4	277059,73	2281038,54
5	277080,39	2281002,97
6	277094,70	2280954,22
7	277112,47	2281009,48

Номер точки	**X, м**	**Y, м**
8	277067,71	2281144,09
9	277061,89	2281144,17
10	277049,66	2281138,60
11	277039,77	2281099,27
324-1		
1	276958,45	2281190,79
2	276957,69	2281229,26
3	276963,42	2281272,82
4	276980,36	2281305,78
5	276998,04	2281332,60
6	277019,02	2281350,64
7	276946,84	2281339,16
8	276895,81	2281314,15
9	277034,82	2280980,83
10	277034,94	2281019,75
11	276994,57	2281098,85
12	276968,35	2281155,52
13	276958,45	2281190,79
324-2		
1	277039,36	2281229,37
2	277014,57	2281294,63
3	277034,02	2281300,38
4	277027,95	2281321,30
5	277009,68	2281296,14
6	276998,63	2281274,22
7	276990,93	2281247,02
8	276989,00	2281220,44
9	276992,70	2281197,53
10	277013,09	2281152,43
11	277039,28	2281091,62
12	277039,77	2281099,27
13	277049,66	2281138,60
14	277061,89	2281144,17
15	277067,71	2281144,09
16	277039,36	2281229,37
325-1		
1	277056,03	2281344,34
2	277042,59	2281331,81
3	277050,44	2281305,02
4	277079,16	2281313,38
5	277096,55	2281232,00
6	277097,20	2281229,82
7	277106,84	2281388,93
8	277104,98	2281388,11
9	277104,15	2281386,80
10	277090,63	2281371,87
11	277077,81	2281361,28
12	277056,03	2281344,34
328-1		
1	277097,48	2281489,21
2	277093,31	2281490,37
3	277097,26	2281449,88

Номер точки	X, м	Y, м
4	277089,85	2281424,43
5	277070,44	2281415,11
6	277076,19	2281401,32
7	277087,92	2281417,90
8	277102,36	2281430,42
9	277108,28	2281448,89
10	277115,75	2281479,08
11	277112,38	2281482,67
12	277097,48	2281489,21
328-2		
1	277115,11	2281404,28
2	277105,96	2281389,68
3	277113,84	2281393,14
4	277115,89	2281405,94
5	277115,11	2281404,28
343-1		
1	276829,64	2282058,65
2	276790,23	2282028,46
3	276807,26	2281983,61
4	276849,47	2281976,08
5	276847,77	2281982,85
6	276829,64	2282058,65
343-2		
1	276709,24	2281940,83
2	276587,99	2281958,89
3	276689,37	2281908,34
4	276820,37	2281691,26
5	276932,85	2281504,88
6	276951,45	2281505,81
7	276914,37	2281653,87
8	276892,71	2281728,40
9	276873,21	2281798,26
10	276855,86	2281851,82
11	276835,49	2281852,42
12	276819,77	2281807,77
13	276807,54	2281825,30
14	276788,67	2281842,44
15	276758,53	2281909,90
16	276731,17	2281918,00
17	276709,24	2281940,83
343-3		
1	277054,98	2281514,67
2	277004,47	2281550,12
3	277016,80	2281509,06
4	277060,45	2281511,24
5	277054,98	2281514,67
343-4		
1	277156,81	2282272,54
2	277136,98	2282263,89
3	277110,01	2282239,32
4	277093,26	2282211,86
5	277074,91	2282193,52

Номер точки	X, м	Y, м
6	277063,64	2282189,50
7	277042,76	2282191,04
8	277027,24	2282191,92
9	277003,06	2282178,53
10	276972,95	2282158,88
11	276944,02	2282156,85
12	276904,68	2282136,06
13	276865,24	2282101,71
14	276844,60	2282072,85
15	276861,68	2282001,13
16	276868,74	2281972,64
17	276964,42	2281955,56
18	277035,01	2281923,26
19	277102,90	2281907,63
20	277140,15	2281895,83
21	277129,06	2281886,37
22	277079,18	2281881,77
23	277015,52	2281890,01
24	276978,15	2281901,06
25	276950,92	2281898,34
26	276923,51	2281888,82
27	276917,69	2281884,57
28	276928,69	2281833,14
29	276958,08	2281839,25
30	276985,76	2281718,23
31	277017,69	2281606,31
32	277037,13	2281564,06
33	277054,17	2281545,59
34	277097,66	2281520,19
35	277115,45	2281512,38
36	277118,19	2281514,45
37	277119,31	2281533,76
38	277125,04	2281633,19
39	277131,19	2281734,10
40	277143,57	2281878,10
41	277154,25	2282002,42
42	277171,19	2282193,86
43	277187,07	2282248,13
44	277156,81	2282272,54
348-1		
1	276725,53	2282164,15
2	276711,53	2282137,16
3	276744,08	2282146,47
4	276752,18	2282150,92
5	276765,14	2282161,47
6	276775,26	2282184,79
7	276770,16	2282183,74
8	276764,63	2282217,16
9	276725,53	2282164,15
348-2		
1	276830,47	2282302,99
2	276821,63	2282293,65

Номер точки	X, м	Y, м
3	276823,38	2282280,30
4	276823,95	2282281,32
5	276830,47	2282302,99
350-1		
1	276765,14	2282161,47
2	276752,18	2282150,92
3	276744,08	2282146,47
4	276711,53	2282137,16
5	276688,13	2282091,42
6	276707,97	2282085,40
7	276728,46	2282126,41
8	276766,41	2282130,39
9	276774,89	2282128,90
10	276793,46	2282188,53
11	276775,26	2282184,79
12	276765,14	2282161,47
35-1		
1	283306,31	2270418,97
2	283437,88	2270224,94
3	283535,28	2270082,24
4	283555,38	2270087,16
5	283330,15	2270419,24
6	283306,31	2270418,97
351-1		
1	276885,54	2282217,02
2	276845,52	2282258,47
3	276838,59	2282235,61
4	276848,01	2282214,31
5	276847,70	2282214,24
6	276867,37	2282193,97
7	276885,54	2282217,02
355-1		
1	276716,54	2282462,59
2	276717,70	2282410,94
3	276725,05	2282165,03
4	276764,41	2282218,48
5	276755,48	2282272,39
6	276743,54	2282292,64
7	276740,06	2282328,36
8	276735,77	2282383,99
9	276722,99	2282431,82
10	276716,54	2282462,59
357-1		
1	276964,69	2282583,65
2	276815,16	2282532,68
3	276820,85	2282502,83
4	276833,73	2282481,96
5	276852,38	2282474,56
6	276870,89	2282474,93
7	276901,64	2282490,17
8	276944,20	2282512,22
9	276982,00	2282531,52

Номер точки	X, м	Y, м
10	276983,14	2282544,54
11	276987,72	2282547,23
12	276985,54	2282550,13
13	276969,34	2282576,87
14	276964,69	2282583,65
357-2		
1	277029,13	2282492,01
2	277014,36	2282511,70
3	277008,39	2282506,85
4	276996,24	2282511,24
5	276940,13	2282474,24
6	276900,36	2282446,21
7	276872,14	2282432,61
8	276847,94	2282429,08
9	276825,83	2282437,24
10	276807,33	2282450,47
11	276789,62	2282446,14
12	276789,96	2282435,18
13	276814,83	2282343,75
14	276819,59	2282309,22
15	276821,46	2282294,99
16	276865,15	2282341,42
17	276918,22	2282383,89
18	276987,69	2282452,13
19	277029,13	2282492,01
359-1		
1	276462,24	2282502,01
2	276457,14	2282440,37
3	276476,63	2282393,03
4	276717,60	2282410,90
5	276716,54	2282462,59
6	276716,42	2282463,15
7	276671,31	2282678,28
8	276669,19	2282691,05
9	276583,09	2282684,92
10	276562,18	2282683,23
11	276543,26	2282662,34
12	276505,81	2282572,70
13	276462,24	2282502,01
360-1		
1	276936,79	2282624,35
2	276868,61	2282605,80
3	276803,57	2282593,10
4	276807,31	2282573,79
5	276815,16	2282532,68
6	276964,69	2282583,65
7	276936,79	2282624,35
36-1		
1	282631,28	2269746,14
2	282567,73	2269699,27
3	282570,91	2269673,22
4	282577,61	2269673,71

Номер точки	X, м	Y, м
5	282582,41	2269669,21
6	282617,70	2269726,03
7	282633,85	2269743,07
8	282842,81	2269908,31
9	282891,49	2269931,48
10	282916,37	2269958,45
11	282951,14	2269974,16
12	282982,32	2270004,28
13	283029,80	2270017,83
14	283027,61	2270021,07
15	282980,74	2270007,99
16	282949,18	2269977,66
17	282914,35	2269961,92
18	282889,42	2269934,93
19	282840,89	2269911,83
20	282631,28	2269746,14
361-1		
1	276803,57	2282593,10
2	276868,61	2282605,80
3	276936,79	2282624,35
4	276905,18	2282670,46
5	276887,10	2282707,32
6	276784,90	2282699,97
7	276785,93	2282684,22
8	276803,57	2282593,10
36-2		
1	283555,38	2270087,16
2	283535,28	2270082,24
3	283538,09	2270078,12
4	283558,24	2270082,87
5	283564,68	2270084,12
6	283581,21	2270088,92
7	283667,15	2270112,29
8	283673,18	2270114,07
9	283707,59	2270123,70
10	283857,67	2270179,95
11	283865,93	2270183,05
12	283905,72	2270197,96
13	283924,89	2270208,78
14	284003,31	2270369,09
15	284004,96	2270372,47
16	284006,71	2270380,69
17	284009,86	2270395,48
18	284035,79	2270429,45
19	284111,76	2270500,30
20	284218,80	2270597,07
21	284347,83	2270766,60
22	284370,44	2270787,32
23	284414,28	2270792,23
24	284502,51	2270802,59
25	284533,36	2270795,96
26	284576,64	2270793,54

Номер точки	X, м	Y, м
27	284583,68	2270800,58
28	284587,88	2270804,78
29	284601,81	2270850,85
30	284633,31	2270912,78
31	284692,34	2271017,14
32	284720,02	2271041,09
33	284759,20	2271084,94
34	284764,59	2271090,98
35	284797,41	2271127,71
36	284807,18	2271132,17
37	284827,14	2271128,70
38	284837,65	2271134,66
39	284905,58	2271175,60
40	284952,63	2271197,02
41	284978,20	2271216,77
42	284976,54	2271218,35
43	284972,54	2271216,62
44	284951,80	2271198,84
45	284904,65	2271177,37
46	284876,16	2271160,06
47	284836,85	2271136,49
48	284824,40	2271131,07
49	284807,29	2271136,19
50	284795,37	2271131,18
51	284764,63	2271096,87
52	284759,20	2271090,80
53	284717,30	2271044,03
54	284686,07	2271016,41
55	284645,43	2270944,63
56	284629,81	2270914,71
57	284598,17	2270852,50
58	284584,63	2270807,16
59	284574,28	2270797,56
60	284534,10	2270799,90
61	284503,03	2270806,58
62	284413,83	2270796,21
63	284369,35	2270791,23
64	284345,00	2270769,42
65	284215,98	2270599,91
66	284109,07	2270503,25
67	284032,94	2270432,26
68	284006,41	2270397,54
69	284003,10	2270382,42
70	284001,25	2270374,00
71	283999,71	2270370,83
72	283922,37	2270211,95
73	283904,17	2270201,65
74	283706,69	2270127,62
75	283673,07	2270118,27
76	283667,13	2270116,45
77	283580,22	2270092,80
78	283561,44	2270088,81

Номер точки	X, м	Y, м
79	283555,38	2270087,16
366-1		
1	276538,46	2282991,39
2	276473,90	2282817,76
3	276564,87	2282794,34
4	276569,31	2282793,17
5	276573,37	2282803,64
6	276598,01	2282802,38
7	276630,95	2282869,34
8	276632,08	2282869,35
9	276617,72	2282982,04
10	276586,00	2282982,95
11	276538,46	2282991,39
366-2		
1	276758,64	2282972,58
2	276739,71	2282969,36
3	276749,18	2282931,36
4	276757,97	2282870,15
5	276760,54	2282870,17
6	276858,95	2282863,04
7	276861,39	2282951,61
8	276842,75	2282960,01
9	276758,64	2282972,58
368-1		
1	276710,26	2283233,61
2	276708,11	2283185,46
3	276713,00	2283186,22
4	276723,03	2283124,01
5	276707,87	2283121,29
6	276728,37	2283014,83
7	276738,74	2282973,25
8	276758,60	2282976,63
9	276768,33	2283231,00
10	276710,26	2283233,61
370-1		
1	276555,66	2283233,25
2	276565,23	2283094,73
3	276499,90	2283061,86
4	276529,99	2283022,85
5	276616,47	2282993,15
6	276609,58	2283074,02
7	276584,55	2283216,17
8	276582,30	2283234,11
9	276555,66	2283233,25
371-1		
1	276647,93	2283390,57
2	276649,11	2283308,28
3	276676,11	2283312,42
4	276689,85	2283234,53
5	276710,26	2283233,61
6	276768,33	2283231,00
7	276770,83	2283296,25

Номер точки	X, м	Y, м
8	276835,15	2283292,87
9	276797,82	2283383,89
10	276647,93	2283390,57
372-1		
1	276546,39	2283422,57
2	276542,58	2283422,56
3	276555,66	2283233,25
4	276582,30	2283234,11
5	276565,53	2283367,37
6	276546,39	2283422,57
377-1		
1	276623,12	2284168,15
2	276581,70	2284134,75
3	276584,99	2284093,60
4	276589,69	2283999,61
5	276590,08	2283979,70
6	276663,69	2283999,39
7	276844,66	2284065,28
8	276773,48	2284288,66
9	276724,12	2284249,10
10	276623,12	2284168,15
378-1		
1	276155,64	2283788,11
2	276152,41	2283784,52
3	276160,16	2283767,25
4	276193,55	2283794,28
5	276307,26	2283864,80
6	276430,66	2283937,04
7	276488,88	2283952,62
8	276485,63	2283966,14
9	276476,44	2284049,38
10	276412,48	2283997,26
11	276405,46	2283985,70
12	276383,83	2283961,50
13	276346,91	2283935,44
14	276312,92	2283909,38
15	276287,04	2283889,83
16	276280,20	2283884,66
17	276277,81	2283887,82
18	276232,67	2283851,29
19	276161,93	2283794,02
20	276155,64	2283788,11
379-1		
1	276291,00	2283972,86
2	276124,40	2284216,25
3	276068,02	2284180,14
4	276048,76	2284167,81
5	275977,54	2284179,92
6	276054,74	2283732,21
7	276075,20	2283746,79
8	276122,36	2283786,29
9	276264,53	2283905,36

Номер точки	X, м	Y, м
10	276263,55	2283906,66
11	276303,40	2283938,04
12	276303,45	2283937,95
13	276310,73	2283944,04
14	276291,00	2283972,86
380-1		
1	276372,62	2284035,82
2	276344,24	2284013,13
3	276356,49	2283991,54
4	276373,39	2284012,66
5	276379,86	2284023,88
6	276372,62	2284035,82
7	276372,62	2284035,82
8	276344,24	2284013,13
9	276356,49	2283991,54
10	276373,39	2284012,66
11	276379,86	2284023,88
12	276372,62	2284035,82
38-1		
1	282978,16	2270031,83
2	282764,97	2270375,27
3	282760,73	2270372,63
4	282974,16	2270028,79
5	282899,98	2269972,87
6	282705,45	2270292,75
7	282701,17	2270290,15
8	282896,02	2269969,75
9	282826,43	2269912,19
10	282511,17	2270440,43
11	282506,87	2270437,87
12	282822,50	2269909,01
13	282746,92	2269849,33
14	282396,85	2270422,07
15	282392,59	2270419,47
16	282742,99	2269846,18
17	282665,25	2269783,20
18	282309,53	2270373,56
19	282305,25	2270370,98
20	282661,32	2269780,04
21	282562,41	2269701,75
22	282565,90	2269672,86
23	282570,91	2269673,22
24	282567,73	2269699,27
25	282631,28	2269746,14
26	282840,89	2269911,83
27	282900,83	2269967,24
28	282979,00	2270026,17
29	283008,77	2270049,02
30	283005,97	2270053,17
31	282978,16	2270031,83
381-1		
1	276381,99	2284059,05

Номер точки	X, м	Y, м
2	276336,26	2284022,58
3	276319,16	2284052,85
4	276303,02	2284081,41
5	276288,04	2284107,94
6	276273,04	2284134,46
7	276258,05	2284160,99
8	276243,07	2284187,53
9	276228,08	2284214,05
10	276200,44	2284262,95
11	276175,83	2284306,23
12	276167,84	2284302,95
13	276165,06	2284301,81
14	276182,16	2284271,95
15	276198,08	2284244,16
16	276214,78	2284215,01
17	276231,48	2284185,86
18	276248,18	2284156,71
19	276348,51	2283981,57
20	276356,49	2283991,54
21	276344,24	2284013,13
22	276372,62	2284035,82
23	276399,31	2284057,58
24	276400,79	2284060,15
25	276407,75	2284079,59
26	276381,99	2284059,05
27	276381,99	2284059,05
28	276336,26	2284022,58
29	276319,16	2284052,85
30	276303,02	2284081,41
31	276288,04	2284107,94
32	276273,04	2284134,46
33	276258,05	2284160,99
34	276243,07	2284187,53
35	276228,08	2284214,05
36	276200,44	2284262,95
37	276175,83	2284306,23
38	276167,84	2284302,95
39	276165,06	2284301,81
40	276182,16	2284271,95
41	276198,08	2284244,16
42	276214,78	2284215,01
43	276231,48	2284185,86
44	276248,18	2284156,71
45	276348,51	2283981,57
46	276356,49	2283991,54
47	276344,24	2284013,13
48	276372,62	2284035,82
49	276399,31	2284057,58
50	276400,79	2284060,15
51	276407,75	2284079,59
52	276381,99	2284059,05
38-2		

Номер точки	**X, м**	**Y, м**
1	282832,12	2270447,78
2	282827,92	2270445,08
3	283036,01	2270121,21
4	283040,10	2270124,09
5	282832,12	2270447,78
382-1		
1	276128,00	2284286,87
2	276109,59	2284312,60
3	276155,80	2284331,54
4	276195,59	2284347,84
5	276233,68	2284363,46
6	276251,07	2284337,10
7	276262,17	2284341,65
8	276237,88	2284379,40
9	276230,88	2284376,43
10	276203,26	2284364,73
11	276177,47	2284353,81
12	276151,23	2284342,70
13	276123,14	2284330,80
14	276093,22	2284318,13
15	276061,93	2284304,96
16	276024,17	2284288,88
17	276028,63	2284277,82
18	276053,24	2284288,40
19	276077,67	2284298,66
20	276098,70	2284307,49
21	276120,63	2284275,65
22	276144,49	2284240,00
23	276163,94	2284211,59
24	276182,86	2284183,94
25	276201,78	2284156,30
26	276220,71	2284128,65
27	276239,63	2284101,01
28	276258,55	2284073,37
29	276277,47	2284045,72
30	276296,39	2284018,08
31	276315,32	2283990,43
32	276332,50	2283965,33
33	276346,97	2283979,66
34	276348,51	2283981,57
35	276248,18	2284156,71
36	276226,26	2284141,83
37	276207,46	2284169,58
38	276188,67	2284197,32
39	276169,88	2284225,05
40	276151,97	2284251,48
41	276128,00	2284286,87
38-3		
1	283498,30	2270386,47
2	283365,95	2270589,58
3	283360,93	2270586,30
4	283396,96	2270531,00

Номер точки	X, м	Y, м
5	283403,86	2270480,26
6	283391,38	2270440,22
7	283359,27	2270427,56
8	283333,24	2270425,40
9	283249,07	2270552,87
10	283243,90	2270549,89
11	283326,19	2270425,20
12	283302,41	2270424,75
13	283302,68	2270424,34
14	283306,31	2270418,97
15	283330,15	2270419,24
16	283555,38	2270087,16
17	283561,44	2270088,81
18	283337,08	2270419,70
19	283360,21	2270421,62
20	283395,95	2270435,85
21	283409,90	2270480,34
22	283404,49	2270519,45
23	283667,13	2270116,45
24	283673,07	2270118,27
25	283501,15	2270382,10
26	283498,30	2270386,47
383-1		
1	276291,00	2283972,86
2	276310,73	2283944,04
3	276332,50	2283965,33
4	276315,32	2283990,43
5	276291,00	2283972,86
390-1		
1	276378,31	2284253,60
2	276356,16	2284306,70
3	276392,27	2284318,44
4	276422,10	2284343,32
5	276417,50	2284354,65
6	276387,77	2284329,56
7	276337,77	2284313,43
8	276342,34	2284302,34
9	276353,25	2284275,93
10	276365,23	2284246,91
11	276377,20	2284217,89
12	276389,18	2284188,88
13	276401,15	2284159,86
14	276414,05	2284128,63
15	276418,95	2284116,76
16	276422,60	2284142,21
17	276417,96	2284153,23
18	276398,87	2284203,78
19	276378,31	2284253,60
39-1		
1	283008,77	2270049,02
2	282979,00	2270026,17
3	282900,83	2269967,24

Номер точки	X, м	Y, м
4	282840,89	2269911,83
5	282889,42	2269934,93
6	282914,35	2269961,92
7	282949,18	2269977,66
8	282980,74	2270007,99
9	283027,61	2270021,07
10	283008,77	2270049,02
392-1		
1	276414,05	2284128,63
2	276366,59	2284090,76
3	276381,99	2284059,05
4	276407,75	2284079,59
5	276417,54	2284106,97
6	276418,95	2284116,76
7	276414,05	2284128,63
392-2		
1	276381,99	2284059,05
2	276366,59	2284090,76
3	276414,05	2284128,63
4	276401,15	2284159,86
5	276389,18	2284188,88
6	276377,20	2284217,89
7	276365,23	2284246,91
8	276353,25	2284275,93
9	276342,34	2284302,34
10	276337,77	2284313,43
11	276326,10	2284341,70
12	276293,40	2284354,50
13	276262,17	2284341,65
14	276251,07	2284337,10
15	276175,83	2284306,23
16	276200,44	2284262,95
17	276228,08	2284214,05
18	276243,07	2284187,53
19	276258,05	2284160,99
20	276273,04	2284134,46
21	276288,04	2284107,94
22	276303,02	2284081,41
23	276319,16	2284052,85
24	276336,26	2284022,58
25	276381,99	2284059,05
393-1		
1	276625,57	2284444,76
2	276612,37	2284483,99
3	276599,18	2284523,22
4	276585,87	2284562,77
5	276579,16	2284557,65
6	276589,19	2284527,81
7	276599,64	2284496,73
8	276608,96	2284469,04
9	276618,13	2284441,77
10	276589,19	2284418,53

Номер точки	X, м	Y, м
11	276587,48	2284423,60
12	276570,67	2284406,96
13	276538,92	2284433,59
14	276543,46	2284420,11
15	276546,17	2284412,04
16	276556,89	2284380,17
17	276568,13	2284346,76
18	276579,96	2284311,57
19	276592,50	2284274,27
20	276605,90	2284234,44
21	276620,36	2284191,46
22	276627,00	2284196,80
23	276617,85	2284224,00
24	276608,71	2284251,20
25	276599,56	2284278,41
26	276590,41	2284305,61
27	276581,26	2284332,81
28	276572,11	2284360,02
29	276562,96	2284387,22
30	276591,90	2284410,45
31	276620,85	2284433,69
32	276630,00	2284406,48
33	276639,15	2284379,28
34	276648,30	2284352,08
35	276657,45	2284324,87
36	276666,59	2284297,67
37	276675,74	2284270,47
38	276684,89	2284243,26
39	276691,54	2284248,60
40	276678,34	2284287,83
41	276665,15	2284327,06
42	276651,96	2284366,29
43	276638,76	2284405,52
44	276625,57	2284444,76
399-1		
1	276579,21	2284165,78
2	276581,36	2284160,16
3	276602,78	2284177,35
4	276589,14	2284213,09
5	276576,26	2284202,75
6	276579,21	2284165,78
400-1		
1	276428,60	2284228,47
2	276398,87	2284203,78
3	276417,96	2284153,23
4	276425,02	2284159,04
5	276426,96	2284172,58
6	276428,60	2284228,47
40-1		
1	282771,92	2270599,97
2	282723,94	2270598,43
3	282665,82	2270609,66

Номер точки	X, м	Y, м
4	282393,00	2270552,99
5	282371,67	2270525,69
6	282370,07	2270482,07
7	282406,96	2270459,41
8	282404,20	2270441,61
9	282388,97	2270438,65
10	282348,00	2270442,88
11	282316,32	2270432,38
12	282303,37	2270380,96
13	282309,53	2270373,56
14	282665,25	2269783,20
15	282742,99	2269846,18
16	282392,59	2270419,47
17	282396,85	2270422,07
18	282746,92	2269849,33
19	282822,50	2269909,01
20	282506,87	2270437,87
21	282511,17	2270440,43
22	282826,43	2269912,19
23	282896,02	2269969,75
24	282701,17	2270290,15
25	282705,45	2270292,75
26	282899,98	2269972,87
27	282974,16	2270028,79
28	282760,73	2270372,63
29	282764,97	2270375,27
30	282978,16	2270031,83
31	283005,97	2270053,17
32	282984,57	2270084,91
33	283036,01	2270121,21
34	282827,92	2270445,08
35	282832,12	2270447,78
36	283040,10	2270124,09
37	283075,12	2270148,81
38	282771,92	2270599,97
404-1		
1	276579,96	2284311,57
2	276562,56	2284297,60
3	276565,91	2284281,71
4	276568,09	2284268,21
5	276572,05	2284257,85
6	276592,50	2284274,27
7	276579,96	2284311,57
408-1		
1	276568,13	2284346,76
2	276554,50	2284335,82
3	276562,56	2284297,60
4	276579,96	2284311,57
5	276568,13	2284346,76
4-1		
1	284416,08	2268360,98
2	284361,75	2268212,90

Номер точки	X, м	Y, м
3	284366,19	2268207,53
4	284420,39	2268354,57
5	284490,21	2268333,57
6	284494,69	2268336,20
7	284518,32	2268358,28
8	284615,65	2268463,64
9	284612,05	2268466,09
10	284611,00	2268467,19
11	284488,89	2268339,26
12	284416,08	2268360,98
410-1		
1	276422,10	2284343,32
2	276392,27	2284318,44
3	276408,40	2284278,55
4	276424,80	2284292,31
5	276422,23	2284331,11
6	276422,10	2284343,32
4-2		
1	284645,44	2268503,27
2	284636,56	2268493,97
3	284640,52	2268490,55
4	284648,96	2268499,69
5	284645,44	2268503,27
429-1		
1	276298,15	2285506,78
2	276130,65	2285533,34
3	276102,05	2285519,64
4	276075,18	2285509,37
5	276066,52	2285304,74
6	276121,12	2285303,03
7	276256,30	2285317,58
8	276304,82	2285373,24
9	276329,89	2285460,51
10	276298,15	2285506,78
430-1		
1	276204,11	2285643,88
2	276098,59	2285666,90
3	275973,80	2285707,14
4	275963,41	2285531,63
5	276032,73	2285536,76
6	276068,26	2285550,46
7	276080,39	2285575,29
8	276086,45	2285570,15
9	276097,72	2285552,18
10	276128,05	2285556,46
11	276137,58	2285551,32
12	276130,65	2285533,34
13	276298,15	2285506,78
14	276222,23	2285617,47
15	276204,11	2285643,88
430-2		
1	276376,75	2285615,53

Номер точки	X, м	Y, м
2	276258,76	2285633,68
3	276338,75	2285516,08
4	276343,81	2285508,36
5	276376,75	2285615,53
43-1		
1	283901,96	2270748,64
2	283779,74	2270715,73
3	283390,56	2270615,72
4	283207,89	2270569,27
5	283302,41	2270424,75
6	283326,19	2270425,20
7	283243,90	2270549,89
8	283249,07	2270552,87
9	283333,24	2270425,40
10	283359,27	2270427,56
11	283391,38	2270440,22
12	283403,86	2270480,26
13	283396,96	2270531,00
14	283360,93	2270586,30
15	283365,95	2270589,58
16	283498,30	2270386,47
17	283527,32	2270394,16
18	283904,95	2270487,67
19	283904,68	2270573,66
20	283457,57	2270464,48
21	283456,39	2270469,34
22	283904,66	2270578,81
23	283903,90	2270648,59
24	283416,07	2270532,14
25	283414,91	2270537,00
26	283903,85	2270653,71
27	283903,44	2270698,28
28	283901,96	2270748,64
435-1		
1	276139,02	2285738,75
2	276097,99	2285709,20
3	276179,01	2285680,46
4	276139,02	2285738,75
435-2		
1	276259,95	2285825,85
2	276171,75	2285762,32
3	276241,33	2285659,30
4	276242,18	2285658,05
5	276261,51	2285651,19
6	276351,17	2285631,16
7	276369,46	2285678,74
8	276353,38	2285693,68
9	276332,69	2285720,21
10	276272,46	2285800,71
11	276259,95	2285825,85
435-3		
1	276382,81	2285914,34

Номер точки	X, м	Y, м
2	276295,05	2285851,13
3	276305,69	2285834,28
4	276331,94	2285809,52
5	276379,87	2285764,75
6	276396,98	2285750,31
7	276401,34	2285761,65
8	276392,37	2285842,31
9	276382,81	2285914,34
437-1		
1	276073,24	2285836,38
2	275957,17	2285759,17
3	276097,99	2285709,20
4	276139,02	2285738,75
5	276121,71	2285763,99
6	276073,24	2285836,38
437-2		
1	276105,62	2285857,92
2	276165,79	2285771,15
3	276171,75	2285762,32
4	276259,95	2285825,85
5	276246,75	2285852,38
6	276218,51	2285933,01
7	276105,62	2285857,92
437-3		
1	276344,72	2286016,97
2	276257,07	2285958,67
3	276277,68	2285880,35
4	276290,48	2285858,37
5	276295,05	2285851,13
6	276382,81	2285914,34
7	276376,94	2285958,62
8	276344,72	2286016,97
443-1		
1	276022,89	2285914,70
2	275725,39	2285769,07
3	275737,89	2285763,57
4	275785,21	2285778,54
5	275933,94	2285760,49
6	275957,17	2285759,17
7	276073,24	2285836,38
8	276057,03	2285860,58
9	276022,89	2285914,70
443-2		
1	276216,36	2285939,13
2	276213,59	2285985,11
3	276214,61	2286008,56
4	276058,90	2285932,33
5	276094,48	2285873,98
6	276105,62	2285857,92
7	276218,51	2285933,01
8	276216,36	2285939,13
443-3		

Номер точки	X, м	Y, м
1	276322,11	2286061,17
2	276249,86	2286025,81
3	276250,14	2286011,56
4	276255,49	2285964,66
5	276257,07	2285958,67
6	276344,72	2286016,97
7	276322,11	2286061,17
444-1		
1	276313,49	2286249,96
2	276268,43	2286235,40
3	276307,42	2286168,62
4	276366,26	2286054,68
5	276349,61	2286261,31
6	276329,09	2286268,79
7	276313,49	2286249,96
444-2		
1	276442,60	2286176,32
2	276446,94	2286158,34
3	276440,40	2286149,40
4	276457,28	2286021,82
5	276464,16	2285967,44
6	276478,91	2285969,13
7	276481,27	2285941,38
8	276511,06	2286005,95
9	276537,97	2286141,25
10	276535,31	2286155,24
11	276442,60	2286176,32
447-1		
1	275970,46	2285958,51
2	275714,92	2285821,57
3	275739,40	2285775,93
4	276022,89	2285914,70
5	276020,10	2285919,11
6	276008,00	2285955,35
7	276006,58	2285975,37
8	275971,56	2285956,57
9	275970,46	2285958,51
447-2		
1	276048,73	2285998,00
2	276047,06	2285977,63
3	276054,03	2285940,31
4	276058,90	2285932,33
5	276214,61	2286008,56
6	276218,12	2286088,93
7	276048,73	2285998,00
447-3		
1	276249,76	2286105,91
2	276248,99	2286070,18
3	276249,86	2286025,81
4	276289,20	2286045,07
5	276255,13	2286108,80
6	276249,76	2286105,91

Номер точки	X, м	Y, м
449-1		
1	276050,81	2286016,09
2	276218,88	2286106,35
3	276219,46	2286119,83
4	276190,83	2286120,88
5	276158,13	2286119,09
6	276125,00	2286107,98
7	276094,69	2286086,58
8	276062,97	2286049,15
9	276050,81	2286016,09
449-2		
1	276065,63	2286197,12
2	275987,35	2286184,38
3	275915,04	2286168,53
4	275879,29	2286160,28
5	275977,64	2285976,79
6	276005,43	2285991,71
7	276004,17	2286009,61
8	276018,89	2286060,05
9	276047,45	2286103,27
10	276084,49	2286131,59
11	276131,82	2286151,03
12	276182,31	2286155,45
13	276219,85	2286154,83
14	276220,60	2286173,21
15	276205,67	2286201,27
16	276184,46	2286209,70
17	276140,96	2286206,58
18	276065,63	2286197,12
450-1		
1	275977,64	2285976,79
2	275879,29	2286160,28
3	275864,12	2286156,78
4	275878,30	2286130,36
5	275897,22	2286095,11
6	275875,13	2286083,27
7	275853,09	2286071,47
8	275834,23	2286106,74
9	275814,03	2286144,56
10	275804,19	2286141,56
11	275825,42	2286102,02
12	275844,33	2286066,77
13	275822,30	2286054,96
14	275800,26	2286043,16
15	275781,34	2286078,40
16	275762,46	2286113,57
17	275753,66	2286108,87
18	275772,53	2286073,67
19	275791,43	2286038,42
20	275769,41	2286026,62
21	275747,38	2286014,81
22	275728,46	2286050,06

Номер точки	X, м	Y, м
23	275709,53	2286085,32
24	275700,73	2286080,58
25	275719,65	2286045,33
26	275738,56	2286010,09
27	275716,53	2285998,28
28	275694,49	2285986,47
29	275675,58	2286021,72
30	275656,58	2286057,10
31	275640,86	2286086,42
32	275631,32	2286083,02
33	275647,75	2286052,40
34	275666,76	2286016,99
35	275685,68	2285981,75
36	275663,64	2285969,94
37	275641,61	2285958,13
38	275622,69	2285993,38
39	275603,77	2286028,62
40	275584,81	2286063,94
41	275575,66	2286059,84
42	275594,96	2286023,90
43	275613,88	2285988,65
44	275632,79	2285953,41
45	275610,76	2285941,60
46	275595,15	2285933,25
47	275604,23	2285921,09
48	275631,08	2285935,47
49	275648,70	2285944,92
50	275666,33	2285954,36
51	275683,96	2285963,81
52	275701,59	2285973,26
53	275719,22	2285982,70
54	275736,84	2285992,15
55	275754,47	2286001,60
56	275773,39	2285966,36
57	275792,31	2285931,11
58	275774,68	2285921,67
59	275757,05	2285912,22
60	275739,43	2285902,77
61	275721,80	2285893,32
62	275704,17	2285883,88
63	275686,54	2285874,43
64	275668,91	2285864,98
65	275673,64	2285856,17
66	275691,27	2285865,62
67	275708,90	2285875,07
68	275726,53	2285884,51
69	275744,16	2285893,96
70	275761,78	2285903,41
71	275779,41	2285912,85
72	275797,04	2285922,30
73	275815,96	2285887,06
74	275798,33	2285877,61

Номер точки	X, м	Y, м
75	275780,70	2285868,16
76	275763,07	2285858,72
77	275745,45	2285849,27
78	275727,82	2285839,82
79	275710,19	2285830,38
80	275714,92	2285821,57
81	275970,46	2285958,51
82	275971,56	2285956,57
83	276006,58	2285975,37
84	276005,43	2285991,71
85	275977,64	2285976,79
86	275824,77	2285891,78
87	275810,58	2285918,21
88	275796,40	2285944,65
89	275814,02	2285954,09
90	275831,65	2285963,54
91	275849,28	2285972,99
92	275866,91	2285982,43
93	275884,54	2285991,88
94	275902,17	2286001,33
95	275919,79	2286010,77
96	275937,42	2286020,22
97	275951,54	2285993,75
98	275965,71	2285967,31
99	275948,17	2285957,91
100	275930,54	2285948,46
101	275912,91	2285939,02
102	275895,29	2285929,57
103	275877,66	2285920,12
104	275860,03	2285910,68
105	275842,40	2285901,23
106	275824,77	2285891,78
107	275809,29	2285962,90
108	275791,67	2285953,46
109	275777,48	2285979,89
110	275763,29	2286006,32
111	275780,92	2286015,77
112	275798,54	2286025,22
113	275816,17	2286034,66
114	275833,80	2286044,11
115	275851,43	2286053,56
116	275869,06	2286063,00
117	275886,69	2286072,45
118	275904,31	2286081,90
119	275918,47	2286055,45
120	275932,65	2286029,01
121	275915,06	2286019,58
122	275897,44	2286010,14
123	275879,81	2286000,69
124	275862,18	2285991,24
125	275844,55	2285981,80
126	275826,92	2285972,35

Номер точки	**X, м**	**Y, м**
127	275809,29	2285962,90
450-2		
1	276048,73	2285998,00
2	276218,12	2286088,93
3	276218,88	2286106,35
4	276050,81	2286016,09
5	276050,04	2286013,98
6	276048,73	2285998,00
450-3		
1	276218,66	2286196,11
2	276205,67	2286201,27
3	276220,60	2286173,21
4	276220,99	2286182,96
5	276218,66	2286196,11
450-4		
1	276250,67	2286148,67
2	276249,76	2286105,91
3	276255,13	2286108,80
4	276289,20	2286045,07
5	276302,68	2286051,67
6	276250,68	2286149,03
7	276250,67	2286148,67
455-1		
1	276250,68	2286149,03
2	276302,68	2286051,67
3	276322,11	2286061,17
4	276302,22	2286100,45
5	276280,74	2286142,87
6	276260,07	2286183,69
7	276251,30	2286186,09
8	276251,06	2286168,64
9	276250,68	2286149,03
458-1		
1	276329,02	2286428,74
2	276269,29	2286448,59
3	276255,43	2286449,44
4	276243,30	2286496,53
5	276232,90	2286529,92
6	276125,45	2286494,82
7	276160,98	2286432,32
8	276192,71	2286365,57
9	276193,02	2286365,73
10	276198,95	2286368,76
11	276216,09	2286335,24
12	276213,34	2286324,62
13	276219,03	2286311,85
14	276245,03	2286267,08
15	276277,09	2286268,79
16	276329,09	2286268,79
17	276349,61	2286261,31
18	276348,88	2286270,40
19	276347,15	2286284,15

Номер точки	X, м	Y, м
20	276346,16	2286292,08
21	276345,66	2286296,05
22	276344,20	2286307,69
23	276329,02	2286428,74
460-1		
1	276189,63	2286289,48
2	276181,05	2286279,13
3	276117,57	2286397,08
4	275757,95	2286263,03
5	275755,52	2286251,44
6	275793,59	2286265,64
7	275826,17	2286277,80
8	275853,68	2286288,05
9	275879,22	2286297,56
10	275903,17	2286306,49
11	275925,63	2286314,85
12	275952,10	2286324,73
13	275976,36	2286333,77
14	275998,87	2286342,17
15	276019,98	2286350,04
16	276039,92	2286357,47
17	276057,33	2286363,96
18	276073,16	2286369,87
19	276111,00	2286383,97
20	276122,91	2286361,83
21	276134,82	2286339,70
22	276146,74	2286317,56
23	276158,65	2286295,43
24	276171,25	2286272,02
25	276138,80	2286262,50
26	276131,27	2286261,89
27	276103,11	2286259,61
28	276077,19	2286257,51
29	276055,14	2286255,73
30	276040,02	2286254,50
31	276031,95	2286253,45
32	276007,49	2286250,28
33	275981,13	2286246,85
34	275952,37	2286243,12
35	275928,52	2286238,49
36	275903,08	2286233,54
37	275875,96	2286228,27
38	275846,75	2286222,60
39	275821,50	2286214,09
40	275826,32	2286205,17
41	275849,31	2286212,92
42	275953,97	2286233,25
43	276041,07	2286244,58
44	276104,65	2286249,26
45	276140,63	2286252,63
46	276185,58	2286265,80
47	276194,25	2286276,27

Номер точки	X, м	Y, м
48	276193,32	2286278,93
49	276189,75	2286289,14
50	276189,63	2286289,48
46-1		
1	283091,22	2270837,02
2	283036,51	2270823,19
3	283101,64	2270723,18
4	283112,42	2270698,47
5	283172,88	2270609,65
6	283203,17	2270576,48
7	283205,04	2270573,62
8	283258,50	2270587,23
9	283091,22	2270837,02
10	283091,22	2270837,02
11	283036,51	2270823,19
12	283101,64	2270723,18
13	283112,42	2270698,47
14	283172,88	2270609,65
15	283203,17	2270576,48
16	283205,04	2270573,62
17	283258,50	2270587,23
18	283091,22	2270837,02
461-1		
1	276117,57	2286397,08
2	276181,05	2286279,13
3	276189,63	2286289,48
4	276183,51	2286306,96
5	276176,12	2286334,25
6	276167,45	2286352,69
7	276171,06	2286354,53
8	276143,38	2286406,71
9	276117,57	2286397,08
46-2		
1	282910,98	2271105,95
2	282917,65	2271096,18
3	283088,27	2270841,42
4	283303,50	2270895,83
5	283304,72	2270890,99
6	283091,22	2270837,02
7	283258,50	2270587,23
8	283385,45	2270619,57
9	283304,78	2270937,27
10	283239,07	2271233,14
11	283210,12	2271335,23
12	283046,09	2271298,81
13	283083,62	2271168,23
14	282910,98	2271105,95
46-3		
1	282910,98	2271105,95
2	282826,35	2271075,42
3	282831,13	2271072,21
4	282892,12	2271014,96

Номер точки	X, м	Y, м
5	282950,51	2270949,47
6	283020,41	2270847,90
7	283033,63	2270827,61
8	283088,27	2270841,42
9	282917,65	2271096,18
10	282910,98	2271105,95
11	282910,98	2271105,95
12	282826,35	2271075,42
13	282831,13	2271072,21
14	282892,12	2271014,96
15	282950,51	2270949,47
16	283020,41	2270847,90
17	283033,63	2270827,61
18	283088,27	2270841,42
19	282917,65	2271096,18
20	282910,98	2271105,95
463-1		
1	276300,56	2286614,06
2	276253,70	2286541,05
3	276267,56	2286512,80
4	276278,83	2286457,15
5	276269,29	2286448,59
6	276329,02	2286428,74
7	276324,96	2286461,12
8	276300,56	2286614,06
463-2		
1	276388,88	2286751,67
2	276368,05	2286719,22
3	276377,58	2286681,39
4	276396,04	2286520,09
5	276408,57	2286420,72
6	276414,01	2286421,19
7	276446,94	2286423,76
8	276453,00	2286522,22
9	276451,27	2286593,28
10	276436,54	2286676,33
11	276414,87	2286718,28
12	276388,88	2286751,67
464-1		
1	276496,92	2286443,59
2	276492,64	2286540,96
3	276495,47	2286686,13
4	276441,74	2286678,90
5	276456,47	2286606,98
6	276459,07	2286523,93
7	276458,20	2286495,68
8	276454,73	2286445,16
9	276496,92	2286443,59
464-2		
1	276527,61	2286673,42
2	276524,23	2286547,10
3	276528,94	2286442,40

Номер точки	X, м	Y, м
4	276615,91	2286439,17
5	276647,11	2286613,83
6	276626,31	2286703,73
7	276528,94	2286690,63
8	276527,61	2286673,42
465-1		
1	276147,66	2286805,87
2	276253,70	2286541,05
3	276300,56	2286614,06
4	276281,21	2286735,35
5	276257,13	2286875,59
6	276185,78	2286838,04
7	276147,66	2286805,87
465-2		
1	276363,75	2286785,92
2	276358,20	2286798,64
3	276361,25	2286746,24
4	276368,05	2286719,22
5	276388,88	2286751,67
6	276363,75	2286785,92
466-1		
1	276544,21	2287005,47
2	276420,54	2286932,75
3	276438,11	2286845,54
4	276448,64	2286732,96
5	276441,74	2286678,90
6	276495,47	2286686,13
7	276495,53	2286689,27
8	276509,25	2286829,15
9	276536,76	2286976,28
10	276544,21	2287005,47
466-2		
1	276536,35	2286786,42
2	276528,94	2286690,63
3	276626,31	2286703,73
4	276617,44	2286752,58
5	276591,05	2286857,86
6	276569,34	2286937,55
7	276561,65	2286958,34
8	276549,82	2286892,99
9	276536,35	2286786,42
467-1		
1	276147,66	2286805,87
2	276075,68	2286745,49
3	276022,48	2286703,90
4	276013,35	2286678,22
5	276012,68	2286678,76
6	276040,53	2286627,53
7	276125,45	2286494,82
8	276232,90	2286529,92
9	276253,70	2286541,05
10	276147,66	2286805,87

Номер точки	X, м	Y, м
470-1		
1	276143,29	2287271,45
2	276132,69	2287333,87
3	276146,81	2287335,99
4	276130,58	2287431,60
5	276130,47	2287432,13
6	276015,75	2287502,93
7	275938,91	2287461,76
8	275796,71	2287394,30
9	275772,87	2287456,50
10	275731,36	2287438,10
11	275757,85	2287377,65
12	275775,52	2287315,45
13	275797,60	2287276,02
14	275815,26	2287233,10
15	275830,28	2287183,16
16	275855,89	2287117,45
17	275862,07	2287097,30
18	275886,80	2287037,73
19	275942,44	2286886,16
20	275976,89	2286799,43
21	276002,50	2286738,11
22	276006,69	2286730,26
23	276022,56	2286740,18
24	276059,69	2286771,94
25	276128,53	2286831,07
26	276178,46	2286877,54
27	276201,29	2286906,95
28	276216,45	2286951,75
29	276211,05	2287016,08
30	276177,23	2287178,21
31	276158,91	2287274,52
32	276143,29	2287271,45
47-1		
1	282337,15	2270635,81
2	282218,69	2270632,56
3	282029,23	2270726,15
4	281896,06	2270771,43
5	281735,33	2270812,54
6	281671,94	2270816,73
7	281661,47	2270816,57
8	281647,93	2270970,53
9	281616,15	2271275,54
10	281661,22	2271445,02
11	281652,05	2271448,76
12	281621,13	2271362,00
13	281597,05	2271267,84
14	281637,73	2270806,31
15	281570,50	2270799,47
16	281432,08	2270755,51
17	281184,75	2270724,84
18	280983,88	2270662,83

Номер точки	X, м	Y, м
19	280907,34	2270580,89
20	280872,35	2270410,06
21	280882,50	2270411,03
22	280883,87	2270418,52
23	280911,43	2270569,08
24	280926,97	2270591,02
25	280986,07	2270650,56
26	281098,95	2270684,55
27	281197,26	2270719,15
28	281405,41	2270740,46
29	281407,97	2270600,07
30	281442,30	2270594,05
31	281444,43	2270604,38
32	281417,90	2270610,02
33	281417,22	2270647,46
34	281415,58	2270737,40
35	281569,96	2270789,59
36	281654,60	2270793,00
37	281770,40	2270775,27
38	281965,87	2270716,71
39	282072,46	2270674,07
40	282077,58	2270691,16
41	282216,54	2270622,64
42	282328,12	2270625,55
43	282226,46	2270417,04
44	281695,03	2270560,47
45	281684,27	2270563,50
46	281683,22	2270549,31
47	281680,08	2270517,09
48	281695,23	2270505,54
49	281820,65	2270472,76
50	281876,44	2270499,10
51	282232,88	2270402,84
52	282341,69	2270626,02
53	282740,65	2270646,50
54	282734,30	2270655,94
55	282337,15	2270635,81
47-2		
1	282775,80	2271200,82
2	282771,09	2271199,08
3	282798,59	2271094,04
4	282804,86	2271089,84
5	282775,80	2271200,82
47-3		
1	283088,27	2270841,42
2	283033,63	2270827,61
3	283036,51	2270823,19
4	283091,22	2270837,02
5	283304,72	2270890,99
6	283303,50	2270895,83
7	283088,27	2270841,42
47-4		

Номер точки	X, м	Y, м
1	283781,96	2270721,84
2	283740,83	2270845,67
3	284228,52	2270940,65
4	284227,56	2270945,55
5	283739,23	2270850,45
6	283712,89	2270928,53
7	283932,86	2270976,44
8	283931,80	2270981,32
9	283711,28	2270933,29
10	283684,80	2271011,19
11	283899,94	2271052,88
12	283898,98	2271057,78
13	283683,15	2271015,96
14	283592,61	2271270,73
15	283585,07	2271268,05
16	283664,66	2271038,73
17	283773,95	2270719,57
18	283393,09	2270622,71
19	283314,45	2270934,20
20	283267,52	2271148,81
21	283243,73	2271234,19
22	283239,07	2271233,14
23	283304,78	2270937,27
24	283385,45	2270619,57
25	283258,50	2270587,23
26	283205,04	2270573,62
27	283207,89	2270569,27
28	283390,56	2270615,72
29	283779,74	2270715,73
30	283901,96	2270748,64
31	283914,38	2270751,99
32	284293,58	2270854,09
33	284292,55	2270858,93
34	284274,60	2270854,11
35	284273,06	2270853,70
36	283781,96	2270721,84
50-1		
1	282740,65	2270646,50
2	282341,69	2270626,02
3	282232,88	2270402,84
4	281876,44	2270499,10
5	281820,65	2270472,76
6	281780,11	2270468,86
7	281734,66	2270471,88
8	281689,15	2270460,08
9	281595,10	2270418,69
10	281601,42	2270405,84
11	281633,45	2270389,58
12	281629,42	2270379,75
13	281586,31	2270359,56
14	281553,65	2270319,95
15	281552,17	2270294,18

Номер точки	X, м	Y, м
16	281618,83	2270274,15
17	281759,63	2270290,33
18	281857,56	2270272,73
19	281893,15	2270254,72
20	281921,63	2270155,52
21	281957,23	2270138,18
22	282002,26	2270148,41
23	282107,51	2270210,39
24	282175,15	2270199,13
25	282292,24	2270147,14
26	282291,27	2270204,05
27	282254,16	2270243,25
28	282244,53	2270289,11
29	282252,72	2270329,94
30	282299,91	2270367,24
31	282305,25	2270370,98
32	282309,53	2270373,56
33	282303,37	2270380,96
34	282316,32	2270432,38
35	282348,00	2270442,88
36	282388,97	2270438,65
37	282404,20	2270441,61
38	282406,96	2270459,41
39	282370,07	2270482,07
40	282371,67	2270525,69
41	282393,00	2270552,99
42	282665,82	2270609,66
43	282723,94	2270598,43
44	282771,92	2270599,97
45	282740,65	2270646,50
501-1		
1	280652,80	2275696,44
2	280644,95	2275678,29
3	280684,53	2275666,31
4	280725,79	2275670,51
5	280805,88	2275692,50
6	280813,24	2275694,52
7	280726,87	2275688,52
8	280652,80	2275696,44
501-2		
1	283579,74	2276493,89
2	283503,33	2276495,49
3	283357,01	2276514,72
4	283319,55	2276511,09
5	283121,43	2276457,51
6	283065,15	2276438,17
7	283010,50	2276413,73
8	282954,75	2276379,04
9	282919,12	2276354,51
10	282872,24	2276329,78
11	282762,77	2276278,30
12	282747,74	2276272,97

Номер точки	X, м	Y, м
13	282682,72	2276247,41
14	282452,25	2276186,61
15	282422,60	2276178,94
16	282274,48	2276136,57
17	282150,92	2276102,03
18	281159,73	2275821,52
19	280966,97	2275768,25
20	280975,11	2275738,97
21	281164,55	2275790,99
22	282049,39	2276042,06
23	282168,78	2276075,94
24	282301,08	2276113,49
25	282452,29	2276156,42
26	282657,31	2276209,86
27	282692,64	2276219,07
28	282744,31	2276240,05
29	282872,35	2276295,96
30	282946,60	2276334,94
31	283005,27	2276377,76
32	283081,52	2276412,26
33	283136,13	2276432,57
34	283320,25	2276480,43
35	283343,63	2276483,41
36	283368,68	2276483,38
37	283488,67	2276465,42
38	283579,34	2276462,95
39	283550,57	2276466,77
40	283551,34	2276491,51
41	283573,17	2276492,21
42	283579,74	2276493,89
5-1		
1	284421,47	2268441,25
2	284341,93	2268415,58
3	284291,33	2268425,35
4	284165,37	2268405,47
5	284166,32	2268279,97
6	284220,52	2268264,63
7	284274,62	2268253,03
8	284350,00	2268180,66
9	284355,83	2268196,77
10	284416,08	2268360,98
11	284488,89	2268339,26
12	284611,00	2268467,19
13	284599,43	2268479,31
14	284582,95	2268457,69
15	284515,98	2268422,84
16	284452,61	2268423,60
17	284421,47	2268441,25
18	284364,23	2268409,31
19	284361,91	2268409,67
20	284362,28	2268412,04
21	284364,60	2268411,69

Номер точки	X, м	Y, м
22	284364,23	2268409,31
23	284317,39	2268317,02
24	284311,94	2268317,75
25	284312,67	2268323,20
26	284318,12	2268322,47
27	284317,39	2268317,02
28	284310,81	2268247,94
29	284313,12	2268247,58
30	284312,76	2268245,21
31	284310,45	2268245,56
32	284310,81	2268247,94
511-1		
1	277237,25	2280313,00
2	277219,60	2280322,82
3	277238,03	2280280,77
4	277242,71	2280269,93
5	277257,82	2280234,98
6	277271,87	2280202,88
7	277285,80	2280170,71
8	277299,58	2280138,79
9	277313,75	2280105,96
10	277291,73	2280088,67
11	277268,61	2280071,84
12	277250,14	2280113,73
13	277236,00	2280145,73
14	277221,80	2280177,74
15	277207,76	2280209,58
16	277192,58	2280243,70
17	277178,63	2280275,65
18	277160,81	2280315,50
19	277146,71	2280346,98
20	277135,71	2280342,16
21	277139,54	2280334,10
22	277144,45	2280322,93
23	277153,71	2280301,98
24	277168,02	2280270,07
25	277182,04	2280237,96
26	277197,13	2280204,01
27	277211,06	2280172,38
28	277225,29	2280140,31
29	277239,45	2280108,28
30	277251,50	2280080,99
31	277263,56	2280053,52
32	277276,10	2280025,17
33	277287,57	2279999,71
34	277284,84	2279998,47
35	277295,62	2279974,58
36	277304,65	2279990,96
37	277273,44	2280060,84
38	277299,83	2280080,04
39	277322,79	2280098,24
40	277328,28	2280102,58

Номер точки	X, м	Y, м
41	277313,27	2280137,37
42	277300,59	2280166,71
43	277285,88	2280200,82
44	277271,42	2280233,77
45	277254,23	2280273,48
46	277237,25	2280313,00
512-1		
1	277074,25	2280336,82
2	277063,67	2280331,14
3	277077,35	2280300,59
4	277091,86	2280268,77
5	277105,99	2280237,22
6	277120,31	2280205,41
7	277134,64	2280173,43
8	277149,07	2280141,44
9	277163,41	2280109,55
10	277177,68	2280077,71
11	277191,98	2280045,74
12	277206,36	2280013,86
13	277220,83	2279981,96
14	277195,72	2279968,88
15	277171,44	2279956,53
16	277156,65	2279988,50
17	277142,22	2280019,95
18	277127,54	2280051,65
19	277112,97	2280083,34
20	277098,38	2280114,95
21	277084,08	2280146,38
22	277069,23	2280178,44
23	277054,68	2280210,48
24	277040,18	2280241,73
25	277025,97	2280272,79
26	277015,22	2280296,51
27	277006,03	2280287,77
28	277029,57	2280236,13
29	277044,04	2280204,93
30	277058,64	2280172,80
31	277073,47	2280140,77
32	277087,52	2280109,84
33	277102,32	2280077,81
34	277116,90	2280046,10
35	277131,59	2280014,39
36	277145,97	2279983,02
37	277182,14	2279904,89
38	277189,61	2279903,00
39	277171,13	2279942,94
40	277213,72	2279964,74
41	277236,31	2279976,51
42	277217,15	2280019,13
43	277202,75	2280051,05
44	277188,44	2280083,02
45	277174,08	2280115,03

Номер точки	**X, м**	**Y, м**
46	277159,68	2280147,03
47	277145,29	2280178,94
48	277130,84	2280211,17
49	277116,59	2280242,84
50	277102,40	2280274,52
51	277087,98	2280306,18
52	277077,97	2280328,53
53	277074,25	2280336,82
513-1		
1	277258,48	2280494,52
2	277222,64	2280413,99
3	277249,01	2280402,05
4	277275,40	2280390,11
5	277256,92	2280446,78
6	277273,60	2280451,91
7	277258,48	2280494,52
516-1		
1	277769,47	2280215,85
2	277760,57	2280181,32
3	277765,39	2280179,57
4	277791,09	2280168,39
5	277801,17	2280208,72
6	277769,47	2280215,85
517-1		
1	277738,84	2280222,78
2	277729,33	2280187,08
3	277732,43	2280187,14
4	277747,60	2280186,02
5	277760,57	2280181,32
6	277769,47	2280215,85
7	277738,84	2280222,78
5-2		
1	284645,44	2268503,27
2	284629,40	2268500,13
3	284636,56	2268493,97
4	284645,44	2268503,27
58-1		
1	282817,40	2271181,91
2	282796,58	2271145,61
3	282812,34	2271084,82

Номер точки	X, м	Y, м
4	282822,75	2271077,84
5	283082,77	2271168,60
6	283045,66	2271298,72
7	282946,58	2271277,47
8	282929,39	2271315,72
9	282784,99	2271258,36
10	282817,40	2271181,91
59-1		
1	282817,40	2271181,91
2	282783,41	2271262,04
3	282782,51	2271264,56
4	282779,02	2271263,17
5	282779,17	2271262,64
6	282792,95	2271207,16
7	282775,80	2271200,82
8	282804,86	2271089,84
9	282812,34	2271084,82
10	282796,58	2271145,61
11	282817,40	2271181,91
6-1		
1	284291,74	2268429,34
2	284165,35	2268409,49
3	284165,37	2268405,47
4	284291,33	2268425,35
5	284341,93	2268415,58
6	284421,47	2268441,25
7	284452,61	2268423,60
8	284515,98	2268422,84
9	284582,95	2268457,69
10	284599,43	2268479,31
11	284596,80	2268482,07
12	284580,76	2268460,52
13	284515,32	2268425,98
14	284454,13	2268427,34
15	284422,68	2268445,17
16	284342,18	2268419,60
17	284291,74	2268429,34
61-1		
1	282607,43	2271266,46
2	282578,46	2271252,70
3	282588,53	2271227,68
4	282601,79	2271217,77
5	282630,21	2271230,97
6	282607,43	2271266,46
6-2		
1	284613,94	2268560,27
2	284593,99	2268533,13
3	284596,77	2268530,40
4	284617,49	2268558,34
5	284622,55	2268612,95
6	284634,52	2268712,15
7	284699,93	2268836,07

Номер точки	X, м	Y, м
8	284715,05	2268854,20
9	284729,70	2268855,34
10	284839,16	2268903,60
11	284838,08	2268907,46
12	284729,44	2268858,34
13	284713,02	2268857,69
14	284696,83	2268839,67
15	284630,81	2268713,70
16	284618,57	2268613,40
17	284613,94	2268560,27
62-1		
1	282422,94	2271462,21
2	282394,02	2271455,25
3	282464,39	2271351,97
4	282508,73	2271297,80
5	282512,62	2271293,92
6	282483,51	2271406,64
7	282464,10	2271459,74
8	282452,93	2271467,30
9	282422,94	2271462,21
62-2		
1	282689,15	2270723,13
2	282470,60	2271044,88
3	282509,89	2271071,06
4	282338,62	2271327,17
5	282246,24	2271466,37
6	282197,49	2271473,88
7	282000,19	2271488,60
8	281876,63	2271496,51
9	281849,73	2271488,73
10	281797,50	2271464,70
11	281674,38	2271439,66
12	281648,28	2271372,01
13	281799,42	2271383,89
14	281812,97	2271243,69
15	281823,65	2271140,45
16	281829,00	2271068,53
17	281751,86	2270918,40
18	281667,65	2270961,17
19	281647,93	2270970,53
20	281661,47	2270816,57
21	281671,94	2270816,73
22	281735,33	2270812,54
23	281896,06	2270771,43
24	282029,23	2270726,15
25	282218,69	2270632,56
26	282337,15	2270635,81
27	282734,30	2270655,94
28	282689,15	2270723,13
29	282126,31	2271329,11
30	282122,17	2271394,37
31	282168,01	2271396,92

Номер точки	X, м	Y, м
32	282228,20	2271398,60
33	282233,37	2271342,15
34	282180,04	2271335,07
35	282126,31	2271329,11
62-3		
1	282798,59	2271094,04
2	282771,09	2271199,08
3	282775,80	2271200,82
4	282792,95	2271207,16
5	282779,17	2271262,64
6	282762,23	2271255,74
7	282739,22	2271304,13
8	282722,58	2271296,48
9	282741,13	2271252,42
10	282714,47	2271243,73
11	282617,62	2271206,98
12	282728,64	2271140,96
13	282798,59	2271094,04
14	282742,10	2271212,28
15	282718,47	2271229,71
16	282722,68	2271245,14
17	282735,94	2271249,41
18	282758,69	2271237,93
19	282757,21	2271219,70
20	282742,10	2271212,28
6-3		
1	284652,15	2268511,18
2	284627,97	2268514,55
3	284605,36	2268521,96
4	284611,17	2268516,25
5	284626,90	2268510,69
6	284647,89	2268507,75
7	284625,56	2268503,44
8	284629,40	2268500,13
9	284645,44	2268503,27
10	284648,96	2268499,69
11	284661,87	2268490,45
12	284817,34	2268506,95
13	284839,86	2268509,69
14	284849,06	2268529,52
15	284819,49	2268526,56
16	284657,73	2268510,40
17	284652,15	2268511,18
63-1		
1	282302,98	2271646,25
2	282315,94	2271604,66
3	282328,01	2271565,92
4	282337,65	2271534,97
5	282348,89	2271523,44
6	282338,15	2271557,89
7	282327,37	2271592,47
8	282316,63	2271626,94

Номер точки	X, м	Y, м
9	282305,85	2271661,55
10	282293,39	2271701,47
11	282286,51	2271699,15
12	282302,98	2271646,25
65-1		
1	282243,25	2271470,88
2	282198,07	2271477,84
3	282000,48	2271492,59
4	281876,54	2271500,53
5	281848,44	2271492,52
6	281796,33	2271468,89
7	281675,33	2271443,59
8	281662,56	2271448,78
9	281653,39	2271452,51
10	281635,97	2271459,60
11	281581,73	2271493,88
12	281552,59	2271495,01
13	281530,36	2271474,46
14	281502,45	2271451,53
15	281344,77	2271418,48
16	281194,39	2271389,33
17	281190,47	2271388,57
18	281173,81	2271384,92
19	281169,50	2271398,92
20	281114,03	2271367,37
21	281122,56	2271360,50
22	281140,82	2271373,61
23	281191,28	2271384,65
24	281345,93	2271413,88
25	281503,73	2271447,71
26	281532,96	2271471,42
27	281551,95	2271490,39
28	281580,71	2271489,54
29	281633,99	2271456,12
30	281652,05	2271448,76
31	281661,22	2271445,02
32	281674,38	2271439,66
33	281797,50	2271464,70
34	281849,73	2271488,73
35	281876,63	2271496,51
36	282000,19	2271488,60
37	282197,49	2271473,88
38	282246,24	2271466,37
39	282243,25	2271470,88
66-1		
1	281870,37	2272021,77
2	281819,63	2272021,54
3	281794,58	2272011,79
4	281782,71	2271966,90
5	281767,45	2271953,47
6	281767,27	2271937,19
7	281762,75	2271885,93

Номер точки	X, м	Y, м
8	281754,22	2271867,66
9	281747,78	2271862,41
10	281705,65	2271844,36
11	281679,11	2271829,91
12	281679,08	2271818,24
13	281697,55	2271547,06
14	281662,56	2271448,78
15	281675,33	2271443,59
16	281796,33	2271468,89
17	281848,44	2271492,52
18	281876,54	2271500,53
19	282000,48	2271492,59
20	282198,07	2271477,84
21	282243,25	2271470,88
22	282129,92	2271641,63
23	282094,04	2271695,68
24	282088,94	2271725,11
25	282069,04	2271754,40
26	281981,75	2271882,60
27	281884,17	2272025,37
28	281870,37	2272021,77
29	281771,13	2271638,58
30	281738,42	2271684,19
31	281783,57	2271698,57
32	281853,19	2271726,39
33	281842,15	2271684,41
34	281867,30	2271648,37
35	281864,09	2271622,99
36	281821,12	2271617,99
37	281795,33	2271623,71
38	281771,13	2271638,58
66-2		
1	282283,35	2271950,11
2	282200,84	2271977,49
3	282186,12	2271987,74
4	282177,29	2271994,10
5	282163,47	2271993,40
6	282092,28	2271981,42
7	282065,23	2271981,55
8	282056,36	2271988,83
9	282039,04	2272025,22
10	281982,11	2272050,50
11	282025,04	2271983,57
12	282038,44	2271983,83
13	282054,96	2271959,65
14	282051,92	2271946,54
15	282117,19	2271854,63
16	282222,54	2271701,57
17	282278,60	2271618,68
18	282248,65	2271733,03
19	282279,86	2271895,47
20	282350,62	2271895,80

Номер точки	X, м	Y, м
21	282315,27	2271934,64
22	282283,35	2271950,11
68-1		
1	282302,98	2271646,25
2	282279,48	2271639,13
3	282288,77	2271603,64
4	282292,84	2271597,62
5	282315,94	2271604,66
6	282302,98	2271646,25
7-1		
1	284581,93	2268497,64
2	284515,32	2268425,98
3	284580,76	2268460,52
4	284596,80	2268482,07
5	284581,93	2268497,64
7-2		
1	284626,90	2268510,69
2	284611,17	2268516,25
3	284614,57	2268512,91
4	284625,56	2268503,44
5	284647,89	2268507,75
6	284626,90	2268510,69
74-1		
1	281734,87	2272243,68
2	281559,79	2272247,67
3	281580,42	2272150,44
4	281617,63	2272107,41
5	281685,66	2272098,65
6	281793,66	2272102,89
7	281831,66	2272103,28
8	281757,91	2272220,30
9	281739,24	2272237,40
10	281734,87	2272243,68
74-2		
1	281949,16	2272145,31
2	281945,52	2272199,56
3	281947,70	2272238,83
4	281854,02	2272240,97
5	281894,10	2272187,07
6	281939,54	2272116,86
7	281941,28	2272114,15
8	281956,92	2272124,88
9	281949,16	2272145,31
78-1		
1	281666,95	2272341,18
2	281606,65	2272294,80
3	281612,40	2272264,75
4	281721,27	2272263,21
5	281666,95	2272341,18
78-2		
1	281932,72	2272405,61
2	281923,76	2272465,67

Номер точки	X, м	Y, м
3	281908,32	2272456,90
4	281744,71	2272396,76
5	281784,57	2272339,19
6	281830,83	2272272,16
7	281838,72	2272261,55
8	281948,88	2272259,99
9	281940,29	2272317,42
10	281932,72	2272405,61
11	281928,36	2272391,20
12	281926,03	2272391,35
13	281926,18	2272393,75
14	281928,51	2272393,60
15	281928,36	2272391,20
16	281911,09	2272367,71
17	281910,93	2272373,21
18	281916,43	2272373,37
19	281916,59	2272367,87
20	281911,09	2272367,71
80-1		
1	281724,96	2272460,86
2	281709,05	2272456,45
3	281710,01	2272449,98
4	281730,81	2272416,84
5	281740,63	2272402,66
6	281757,43	2272408,43
7	281756,03	2272415,36
8	281744,89	2272411,55
9	281734,29	2272462,17
10	281724,96	2272460,86
83-1		
1	281637,21	2272385,58
2	281587,42	2272346,40
3	281601,56	2272295,93
4	281664,60	2272344,60
5	281637,21	2272385,58
6	281629,49	2272350,01
7	281629,32	2272355,51
8	281634,82	2272355,67
9	281634,98	2272350,17
10	281629,49	2272350,01
9-1		
1	284634,52	2268712,15
2	284622,55	2268612,95
3	284617,49	2268558,34
4	284596,77	2268530,40
5	284605,36	2268521,96
6	284627,97	2268514,55
7	284652,15	2268511,18
8	284733,18	2268623,64
9	284737,23	2268620,72
10	284657,73	2268510,40
11	284819,49	2268526,56

Номер точки	X, м	Y, м
12	284818,42	2268535,18
13	284750,58	2268573,44
14	284819,84	2268718,45
15	284678,15	2268794,79
16	284634,52	2268712,15
96-1		
1	281426,09	2272869,73
2	281415,53	2272901,40
3	281427,16	2272920,61
4	281422,97	2272949,04
5	281372,12	2272895,78
6	281419,67	2272820,19
7	281447,14	2272778,92
8	281443,16	2272825,21
9	281442,85	2272839,94
10	281442,21	2272842,12
11	281439,19	2272857,06
12	281426,09	2272869,73
96-2		
1	281516,65	2273047,17
2	281464,03	2272992,06
3	281464,13	2272943,07
4	281464,41	2272941,32
5	281515,44	2272954,58
6	281515,56	2273024,42
7	281517,00	2273037,01
8	281516,65	2273047,17
96-3		
1	281334,74	2272856,63
2	281251,27	2272769,19
3	281269,03	2272759,29
4	281296,99	2272704,90
5	281317,26	2272705,86
6	281367,06	2272676,63
7	281399,19	2272678,58
8	281420,89	2272667,18
9	281449,47	2272633,59
10	281460,97	2272592,46
11	281472,51	2272563,67
12	281475,41	2272527,62
13	281488,95	2272536,82
14	281500,07	2272537,38
15	281530,23	2272541,45
16	281531,22	2272544,17
17	281509,70	2272576,37
18	281418,95	2272711,97
19	281413,47	2272733,16
20	281334,74	2272856,63
97-1		
1	281490,49	2272850,47
2	281483,41	2272850,07
3	281483,88	2272842,86

Номер точки	X, м	Y, м
4	281492,94	2272813,17
5	281492,37	2272821,81
6	281490,49	2272850,47
97-2		
1	281622,40	2272711,60
2	281582,33	2272710,99
3	281582,33	2272740,83
4	281582,33	2272769,40
5	281582,33	2272798,22
6	281582,33	2272826,96
7	281582,33	2272855,59
8	281575,30	2272855,20
9	281575,30	2272826,57
10	281575,30	2272797,82
11	281575,30	2272769,01
12	281575,30	2272740,44
13	281575,30	2272710,89
14	281540,59	2272710,36
15	281541,91	2272707,99
16	281544,88	2272703,39
17	281575,30	2272703,84
18	281575,29	2272667,00
19	281582,33	2272650,66
20	281582,33	2272678,27
21	281582,33	2272703,93
22	281622,40	2272704,52
23	281662,29	2272705,11
24	281662,28	2272712,21
25	281622,40	2272711,60
98-1		
1	281540,59	2272710,36
2	281575,30	2272710,89
3	281575,30	2272740,44
4	281535,26	2272738,13
5	281535,26	2272719,91
6	281540,59	2272710,36
99-1		
1	281492,37	2272821,81
2	281492,94	2272813,17
3	281494,11	2272809,33
4	281500,35	2272793,60
5	281535,26	2272795,55
6	281535,26	2272824,21

АО «РОСЖЕЛДОРПРОЕКТ»

Институт по проектированию инженерных сооружений и промышленных предприятий путевого хозяйства и геологическим изысканиям «Гипротранспуть» - филиал АО «Росжелдорпроект»

Заказчик: ДКРС – филиал ОАО «РЖД»

Создание высокоскоростной железнодорожной магистрали Санкт-Петербург - Москва (участок Крюково (Алабушево) - Обухово)

Код ИП: 001.2021.10002535

Проект планировки территории и проект межевания территории для размещения объекта «Создание высокоскоростной железнодорожной магистрали Санкт-Петербург – Москва (участок Крюково (Алабушево) – Обухово)». 6 этап - Строительство участка Новая Тверь (вкл.) – Высоково (искл.)»

ПРОЕКТ МЕЖЕВАНИЯ ТЕРРИТОРИИ

Раздел 2. Проект межевания территории. Текстовая часть

Тверская область
Калининский район

960-06-1356-69.1-ПМ2.2.2

Том 2.2.2

Москва 2022

АО «РОСЖЕЛДОРПРОЕКТ»

Институт по проектированию инженерных сооружений и промышленных предприятий путевого хозяйства и геологическим изысканиям «Гипротранспуть» - филиал АО «Росжелдорпроект»

Заказчик ДКРС – филиал ОАО «РЖД»

Создание высокоскоростной железнодорожной магистрали Санкт-Петербург - Москва (участок Крюково (Алабушево) - Обухово)

Код ИП: 001.2021.10002535

Проект планировки территории и проект межевания территории для размещения объекта «Создание высокоскоростной железнодорожной магистрали Санкт-Петербург – Москва (участок Крюково (Алабушево) – Обухово)». 6 этап - Строительство участка Новая Тверь (вкл.) – Высоково (искл.)»

ПРОЕКТ МЕЖЕВАНИЯ ТЕРРИТОРИИ

Раздел 2. Проект межевания территории. Текстовая часть

Тверская область
Калининский район

960-06-1356-69.1-ПМ2.2.2

Том 2.2.2

Заместитель директора филиала по проектированию высокоскоростных магистралей В.А. Власов

Главный инженер проекта Е.М. Слонько

Москва 2022

Взам. инв.№

Подпись, дата

Инв. № подл.

Акционерное общество
«МОСГИПРОТРАНС»

Заказчик: «Гипротранспуть» - филиал АО «Росжелдорпроект»

Создание высокоскоростной железнодорожной магистрали Санкт-Петербург - Москва (участок Крюково (Алабушево) - Обухово)

Код ИП: 001.2021.10002535

Проект планировки территории и проект межевания территории для размещения объекта «Создание высокоскоростной железнодорожной магистрали Санкт-Петербург – Москва (участок Крюково (Алабушево) – Обухово)». 6 этап - Строительство участка Новая Тверь (вкл.) – Высоково (искл.)»

ПРОЕКТ МЕЖЕВАНИЯ ТЕРРИТОРИИ
Раздел 2. Проект межевания территории. Текстовая часть

Тверская область
Калининский район

960-06-1356-69.1-ПМ2.2.2

Том 2.2.2

Главный инженер А.А. Щербаков

Начальник отдела планировки и межевания территории ОП СПб Р.В. Васильев

2022

Согласовано
Начальник ТО Корецкий А.А.
Взам. инв.№
Подп. и дата
Инв. № подл.

ОГЛАВЛЕНИЕ

Начало текстовой части проекта межевания территории в томе 2.2.1 (960-06-1356-69.1-ПМ2.2.1)

СОСТАВ ПРОЕКТНЫХ МАТЕРИАЛОВ....4

СОСТАВ КОЛЛЕКТИВА ИСПОЛНИТЕЛЕЙ ПО ПРОЕКТУ МЕЖЕВАНИЯ ТЕРРИТОРИИ....5

ТАБЛИЦА 3.2 НОМЕРА И ПЕРЕЧЕНЬ КООРДИНАТ ХАРАКТЕРНЫХ ТОЧЕК ИЗМЕНЯЕМЫХ ЗЕМЕЛЬНЫХ УЧАСТКОВ, В ТОМ ЧИСЛЕ ЛЕСНЫХ УЧАСТКОВ.6

ТАБЛИЦА 4 ПЕРЕЧЕНЬ ИЗМЕНЯЕМЫХ ЗЕМЕЛЬНЫХ УЧАСТКОВ, В ТОМ ЧИСЛЕ ЛЕСНЫХ УЧАСТКОВ....47

ТАБЛИЦА 5 ПЕРЕЧЕНЬ СУЩЕСТВУЮЩИХ ЗЕМЕЛЬНЫХ УЧАСТКОВ, В ОТНОШЕНИИ КОТОРЫХ ПРЕДПОЛАГАЮТСЯ ИХ РЕЗЕРВИРОВАНИЕ И (ИЛИ) ИЗЪЯТИЕ ДЛЯ ГОСУДАРСТВЕННЫХ ИЛИ МУНИЦИПАЛЬНЫХ НУЖД 50

ТАБЛИЦА 6. ПЕРЕЧЕНЬ СУЩЕСТВУЮЩИХ ЗЕМЕЛЬНЫХ УЧАСТКОВ, НА КОТОРЫХ ЛИНЕЙНЫЙ ОБЪЕКТ МОЖЕТ БЫТЬ РАЗМЕЩЕН НА УСЛОВИЯХ СЕРВИТУТА, ПУБЛИЧНОГО СЕРВИТУТА 70

ТАБЛИЦА 7 ПЕРЕЧЕНЬ СУЩЕСТВУЮЩИХ ЗЕМЕЛЬНЫХ УЧАСТКОВ, ЗАНЯТЫХ ЛИНЕЙНЫМИ ОБЪЕКТАМИ И ОБЪЕКТАМИ КАПИТАЛЬНОГО СТРОИТЕЛЬСТВА, ВХОДЯЩИМИ В СОСТАВ ЛИНЕЙНЫХ ОБЪЕКТОВ, В СООТВЕТСТВИИ С ПРОЕКТОМ ПЛАНИРОВКИ ТЕРРИТОРИИ....90

ТАБЛИЦА 8 СВЕДЕНИЯ О ГРАНИЦАХ ТЕРРИТОРИИ, ПРИМЕНИТЕЛЬНО К КОТОРОЙ ОСУЩЕСТВЛЯЕТСЯ ПОДГОТОВКА ПРОЕКТА МЕЖЕВАНИЯ....91

ТАБЛИЦА 9 ПЕРЕЧЕНЬ СУЩЕСТВУЮЩИХ ОБЪЕКТОВ КАПИТАЛЬНОГО СТРОИТЕЛЬСТВА, КОТОРЫЕ МОГУТ БЫТЬ ИЗЪЯТЫ ДЛЯ ГОСУДАРСТВЕННЫХ НУЖД, В ТОМ ЧИСЛЕ СВЕДЕНИЯ О ГРАНИЦАХ КОТОРЫХ ОТСУТСТВУЮТ В ЕГРН....170

СОСТАВ ПРОЕКТНЫХ МАТЕРИАЛОВ

Проект межевания территории

Раздел 1. Проект межевания территории. Графическая часть

№ тома	Состав материалов	Масштаб	Обозначение	Количество листов
1	2	3	4	5
Том 2.1	Чертёж межевания территории	1:2000	960-06-1356-69.1-ПМ2.1	18

Раздел 2. Проект межевания территории. Текстовая часть

№ тома	Состав материалов	Обозначение
1	2	3
Том 2.2.1	Проект межевания территории. Пояснительная записка	960-06-1356-69.1-ПМ2.2.1
Том 2.2.2	Проект межевания территории. Пояснительная записка	960-06-1356-69.1-ПМ2.2.2

Раздел 3. Материалы по обоснованию проекта межевания территории. Графическая часть

№ тома	Состав материалов	Масштаб	Обозначение	Количество листов
1	2	3	4	5
Том 2.3.1	Чертеж по обоснованию проекта межевания территории. Существующее положение и планируемые к установлению сервитуты, публичные сервитуты	1:2000	960-06-1356-69.1-ПМ2.3.1	18
Том 2.3.2	Чертеж по обоснованию проекта межевания территории. Зоны с особыми условиями использования территории	1:2000	960-06-1356-69.1-ПМ2.3.2	18

Раздел 4. Материалы по обоснованию проекта межевания территории. Пояснительная записка

№ тома	Состав материалов	Обозначение
1	2	3
Том 2.4	Материалы по обоснованию проекта межевания территории. Пояснительная записка	960-06-1356-69.1-ПМ2.4

СОСТАВ КОЛЛЕКТИВА ИСПОЛНИТЕЛЕЙ ПО ПРОЕКТУ МЕЖЕВАНИЯ ТЕРРИТОРИИ

Подготовка, руководство и организация проекта	**ФИО**
Руководитель	Головкин А.Г.
Главный инженер	Моисеев А.В.
Начальник отдела планировки и межевания	Васильев Р.В.
Разработка проекта	
ГИП	Глистин В. С.
Заместитель ГАП	Тюнева Ю.С.
Главный специалист	Федоров А.А.
Главный специалист	Пронина Е.А.
Главный специалист	Тетерин П.В.
Главный специалист	Шильниковская Ю.С.
Ведущий архитектор	Беляев В.В.
Ведущий инженер	Оматова Е.В.
Архитектор I категории	Пчелкина М.Н.
Архитектор I категории	Мезенцева Е.С.
Инженер I категории	Сырвачева Е.Н.
Инженер II категории	Калиев М.С.
Компьютерная графика	
ГИП	Глистин В.С.
Заместитель ГАП	Тюнева Ю.С.
Главный специалист	Федоров А.А.
Главный специалист	Пронина Е.А.
Главный специалист	Шильниковская Ю.С.
Ведущий архитектор	Беляев В.В.
Архитектор I категории	Пчелкина М.Н.
Архитектор I категории	Мезенцева Е.С.
Инженер I категории	Сырвачева Е.Н.
Инженер II категории	Калиев М.С.

Таблица 3.2 Номера и перечень координат характерных точек изменяемых земельных участков, в том числе лесных участков

Система координат: МСК-69 Зона 2

Номер точки	X, м	Y, м
69:10:0000000:1434		
1	277672,76	2278907,03
2	277671,70	2278892,05
3	277686,12	2278890,44
4	277688,48	2278911,61
5	277767,49	2278930,37
6	277882,85	2279014,99
7	277939,94	2279029,60
8	277958,02	2279027,59
9	277969,10	2279023,03
10	277958,88	2279042,58
11	277958,29	2279042,65
12	277936,16	2279031,79
13	277931,16	2279042,83
14	277876,32	2279028,80
15	277761,07	2278944,26
16	277674,74	2278923,76
17	277672,88	2278907,01
18	277672,76	2278907,03
19	278011,75	2279021,71
20	277985,58	2279032,47
21	277995,01	2279014,12
22	278011,75	2279021,71
69:10:0000000:1435		
1	278124,26	2279065,28
2	278110,42	2279059,50
3	278106,39	2279057,83
4	278011,75	2279021,71
5	277995,01	2279014,12
6	277996,15	2279011,91
7	278011,30	2279005,68
8	278030,99	2279016,01
9	278031,81	2279013,32
10	278130,27	2279050,89
11	278124,26	2279065,28
69:10:0000000:205		
1	280641,52	2275697,74
2	280585,45	2275709,20
3	280635,52	2275684,85
4	280641,52	2275697,74
5	279971,01	2275777,28
6	279987,01	2275750,43
7	280032,45	2275753,75
8	280107,86	2275764,35
9	280324,36	2275794,80

Номер точки	X, м	Y, м
10	280326,30	2275794,89
11	280315,13	2275800,00
12	280232,70	2275798,37
13	280187,87	2275805,74
14	280029,46	2275783,27
15	279992,19	2275781,19
16	279987,10	2275780,25
17	279971,01	2275777,28
18	278124,65	2275860,10
19	278001,34	2275818,61
20	278002,92	2275813,35
21	278008,46	2275795,16
22	278010,09	2275789,90
23	278133,63	2275831,46
24	278172,31	2275840,79
25	278203,92	2275841,37
26	278449,61	2275817,96
27	278489,91	2275809,05
28	278559,06	2275793,75
29	278619,52	2275775,26
30	278864,34	2275665,57
31	278983,31	2275623,90
32	279009,33	2275618,63
33	279025,47	2275616,25
34	279047,03	2275615,35
35	279064,41	2275617,03
36	279226,66	2275671,40
37	279217,52	2275699,85
38	279058,53	2275646,65
39	279044,65	2275644,85
40	279037,67	2275645,58
41	278990,68	2275653,00
42	278875,30	2275693,50
43	278791,27	2275731,14
44	278790,86	2275731,31
45	278629,49	2275803,56
46	278566,37	2275822,85
47	278497,10	2275838,11
48	278453,63	2275847,69
49	278340,93	2275858,43
50	278214,92	2275871,00
51	278169,33	2275870,65
52	278124,65	2275860,10
53	279361,08	2275714,49
54	279358,69	2275713,33
55	279381,30	2275717,08
56	279484,77	2275722,13
57	279472,09	2275728,49
58	279410,27	2275722,61
59	279361,08	2275714,49
60	279567,22	2275726,16
61	279564,62	2275733,07

Номер точки	X, м	Y, м
62	279517,77	2275729,23
63	279508,95	2275723,31
64	279567,22	2275726,16
65	279634,72	2275729,45
66	279830,97	2275739,03
67	279877,39	2275742,42
68	279871,59	2275753,01
69	279862,60	2275771,36
70	279829,70	2275769,02
71	279827,34	2275768,91
72	279796,14	2275763,40
73	279726,57	2275753,57
74	279631,93	2275741,95
75	279634,72	2275729,45
69:10:0000000:255(29)		
1	277591,51	2279530,09
2	277586,94	2279605,45
3	277590,74	2279665,08
4	277554,01	2279754,90
5	277539,40	2279757,16
6	277502,76	2279684,89
7	277498,89	2279641,91
8	277476,15	2279588,06
9	277281,06	2279596,38
10	277264,95	2279631,56
11	277294,10	2279721,77
12	277295,56	2279770,68
13	277241,92	2279806,03
14	277262,75	2279845,60
15	277281,01	2279879,88
16	277254,43	2279847,03
17	277228,04	2279817,84
18	277220,57	2279820,36
19	277222,52	2279842,88
20	277179,34	2279836,62
21	277166,26	2279828,71
22	277170,95	2279784,90
23	277178,28	2279735,82
24	277183,37	2279687,41
25	277184,65	2279654,30
26	277219,68	2279639,01
27	277236,23	2279622,45
28	277238,78	2279574,05
29	277282,09	2279566,41
30	277560,79	2279532,85
31	277591,51	2279530,09
69:10:0000000:255(36)		
1	277969,10	2279023,03
2	277958,02	2279027,59
3	277939,94	2279029,60
4	277882,85	2279014,99
5	277767,49	2278930,37

Номер точки	X, м	Y, м
6	277688,48	2278911,61
7	277686,12	2278890,44
8	277671,70	2278892,05
9	277672,76	2278907,03
10	277672,88	2278907,01
11	277674,74	2278923,76
12	277673,92	2278923,57
13	277639,62	2278437,57
14	277913,93	2278648,94
15	277913,93	2278839,69
16	277886,74	2278965,01
17	277977,83	2279006,33
18	277969,10	2279023,03
69:10:0000000:255(39)		
1	276527,70	2283515,35
2	276291,07	2283492,92
3	276153,93	2283265,03
4	276157,91	2283163,07
5	276402,11	2283030,58
6	276427,26	2283016,90
7	276516,45	2282966,88
8	276530,99	2282989,37
9	276529,99	2283022,85
10	276499,90	2283061,86
11	276406,36	2283133,68
12	276425,13	2283156,82
13	276426,23	2283182,70
14	276404,40	2283216,83
15	276423,83	2283242,08
16	276431,37	2283280,35
17	276410,69	2283363,19
18	276423,08	2283407,82
19	276462,23	2283414,92
20	276540,25	2283456,33
21	276575,57	2283459,16
22	276571,05	2283494,68
23	276527,70	2283515,35
24	277018,64	2283372,99
25	276829,73	2283427,35
26	276667,23	2283475,09
27	276595,14	2283483,19
28	276590,18	2283485,58
29	276593,07	2283460,57
30	276646,86	2283464,88
31	276679,11	2283462,72
32	276784,81	2283418,11
33	276797,86	2283383,89
34	276835,18	2283292,88
35	276869,27	2283260,54
36	276879,58	2283185,87
37	276877,12	2283081,47
38	276961,04	2283021,14

Номер точки	X, м	Y, м
39	276969,40	2282926,04
40	276981,50	2282940,18
41	277018,64	2283372,99
69:10:0000000:260(11)		
1	278375,30	2278236,26
2	278306,50	2278340,37
3	278299,99	2278368,34
4	278251,25	2278421,20
5	278192,99	2278513,70
6	278188,11	2278559,25
7	278157,41	2278567,57
8	278102,42	2278671,39
9	278078,28	2278690,74
10	278062,66	2278724,05
11	278057,05	2278760,41
12	278016,17	2278857,37
13	277972,70	2278957,08
14	277961,28	2278979,11
15	277985,25	2278992,14
16	277977,83	2279006,33
17	277886,74	2278965,01
18	277913,93	2278839,69
19	277913,93	2278648,94
20	277639,62	2278437,57
21	277718,14	2278327,13
22	277718,14	2278174,53
23	277777,96	2278000,20
24	277723,58	2277738,52
25	277718,14	2277684,01
26	277708,29	2277648,13
27	277696,76	2277328,46
28	278203,96	2277200,89
29	278444,03	2277272,17
30	278415,45	2277469,87
31	278315,51	2277495,56
32	278507,18	2277661,66
33	278738,36	2277658,74
34	278725,25	2277680,07
35	278619,97	2277845,50
36	278540,00	2277977,69
37	278483,35	2278085,06
38	278430,91	2278155,44
39	278396,29	2278214,34
40	278375,30	2278236,26
41	278706,66	2279063,74
42	278468,67	2279112,90
43	278316,39	2279145,41
44	278124,26	2279065,28
45	278130,27	2279050,89
46	278031,81	2279013,32
47	278051,11	2278949,45
48	278157,34	2278763,36

Номер точки	X, м	Y, м
49	278214,49	2278686,48
50	278326,88	2278478,16
51	278431,94	2278293,14
52	278525,54	2278140,45
53	278549,66	2278154,47
54	278638,03	2278012,92
55	278646,80	2278018,09
56	278685,64	2277954,76
57	278673,54	2277947,40
58	278800,39	2277742,48
59	278857,98	2277651,19
60	279164,84	2277586,08
61	279202,88	2277991,11
62	279221,09	2278015,16
63	279231,68	2278029,14
64	279529,20	2278422,08
65	279001,65	2278590,37
66	278952,71	2278628,45
67	278916,02	2278695,98
68	278902,29	2278750,99
69	278887,71	2278780,21
70	278870,55	2278797,39
71	278861,97	2278827,47
72	278820,78	2278841,18
73	278779,59	2278977,84
74	278706,66	2279063,74
69:10:0000000:260(17)		
1	276565,22	2283540,47
2	276527,33	2283536,66
3	276531,43	2283619,77
4	276514,56	2283765,45
5	276514,86	2283844,23
6	276488,88	2283952,62
7	276430,66	2283937,04
8	276307,26	2283864,80
9	276193,55	2283794,28
10	276176,37	2283776,01
11	276231,97	2283633,81
12	276258,58	2283467,58
13	276290,78	2283493,37
14	276527,40	2283515,80
15	276571,04	2283494,79
16	276565,22	2283540,47
17	277351,90	2283194,63
18	277309,11	2283334,34
19	277392,18	2283446,36
20	277385,89	2283504,26
21	277419,01	2283551,14
22	277310,98	2283649,42
23	277336,21	2283810,04
24	277239,71	2283844,00
25	277209,96	2283854,35

Номер точки	X, м	Y, м
26	277193,56	2283884,68
27	277074,79	2283935,93
28	277052,96	2283941,56
29	277044,46	2283939,77
30	276826,54	2284037,98
31	276862,79	2284064,79
32	276844,41	2284065,18
33	276663,69	2283999,39
34	276590,08	2283979,70
35	276591,17	2283924,77
36	276590,74	2283831,25
37	276607,22	2283746,54
38	276609,59	2283626,44
39	276610,49	2283580,95
40	276618,67	2283548,32
41	276583,54	2283543,02
42	276590,18	2283485,58
43	276595,14	2283483,19
44	276667,23	2283475,09
45	277018,64	2283372,99
46	276981,51	2282940,00
47	276984,64	2282918,68
48	277014,84	2282900,45
49	277058,84	2282830,22
50	277229,22	2282821,21
51	277240,17	2282819,59
52	277789,35	2282732,06
53	277868,63	2282826,60
54	277814,76	2283160,40
55	277703,02	2283142,38
56	277647,24	2283112,37
57	277587,26	2283262,68
58	277351,90	2283194,63
69:10:0000000:260(18)		
1	279221,88	2275933,50
2	279184,75	2275892,98
3	279193,18	2275844,03
4	279189,53	2275834,12
5	279242,10	2275721,47
6	279271,36	2275731,04
7	279290,03	2275729,08
8	279349,98	2275745,33
9	279367,77	2275750,98
10	279432,27	2275770,73
11	279487,88	2275783,85
12	279525,08	2275804,23
13	279552,54	2275798,78
14	279640,14	2275814,17
15	279720,80	2275829,93
16	279819,20	2275851,19
17	279800,49	2275882,70
18	279772,12	2275930,50

Номер точки	X, м	Y, м
19	279713,88	2276034,19
20	279624,39	2276204,40
21	279606,96	2276232,38
22	279591,42	2276204,37
23	279487,48	2276176,28
24	279466,77	2276136,09
25	279422,62	2276114,65
26	279367,05	2276043,22
27	279353,54	2276001,01
28	279326,54	2275972,32
29	279275,90	2275970,63
30	279221,88	2275933,50
31	280559,11	2276278,12
32	280470,67	2276639,42
33	280370,80	2276765,11
34	280233,29	2276787,19
35	280048,68	2276728,05
36	279843,83	2276535,87
37	279783,28	2276447,21
38	279689,01	2276380,29
39	279661,00	2276329,79
40	279669,37	2276316,53
41	279768,89	2276158,88
42	279852,89	2275989,77
43	279894,48	2275914,58
44	280096,63	2275938,16
45	280092,35	2275979,67
46	280121,07	2275981,76
47	280124,86	2275967,05
48	280133,89	2275949,84
49	280151,95	2275937,82
50	280177,79	2275936,27
51	280250,46	2275951,12
52	280290,05	2275951,90
53	280344,92	2275946,50
54	280382,54	2275939,04
55	280440,99	2275918,51
56	280489,76	2275905,25
57	280509,25	2275887,50
58	280527,41	2275842,33
59	280526,09	2275817,04
60	280526,60	2275791,66
61	280597,47	2275767,43
62	280597,88	2275767,33
63	280625,88	2275822,61
64	280578,96	2276172,13
65	280559,11	2276278,12
69:10:0000000:260(32)		
1	280107,86	2275764,35
2	280107,66	2275756,08
3	280158,95	2275465,38
4	280165,05	2275460,14

Номер точки	X, м	Y, м
5	280174,95	2275424,49
6	280254,80	2275436,08
7	280359,84	2275457,70
8	280445,50	2275458,29
9	280534,74	2275723,43
10	280448,01	2275759,51
11	280365,74	2275776,85
12	280326,30	2275794,89
13	280324,36	2275794,80
14	280107,86	2275764,35
69:10:0000000:563		
1	282909,88	2271393,36
2	282863,93	2271524,74
3	282843,81	2271597,92
4	282836,94	2271622,61
5	282811,42	2271635,05
6	282809,53	2271636,61
7	282808,77	2271640,98
8	282781,47	2271632,53
9	282712,32	2271606,89
10	282627,19	2271577,15
11	282605,72	2271653,52
12	282572,58	2271765,22
13	282558,73	2271818,82
14	282555,12	2271852,54
15	282554,75	2271888,57
16	282567,12	2271887,68
17	282595,09	2271883,90
18	282645,14	2271881,73
19	282755,52	2271881,90
20	282756,73	2271882,15
21	282757,33	2271882,59
22	282754,26	2271889,06
23	282737,82	2271936,98
24	282719,87	2272041,61
25	282719,28	2272051,40
26	282718,69	2272080,79
27	282713,20	2272081,68
28	282713,02	2272079,28
29	282712,76	2272075,73
30	282713,32	2272039,64
31	282731,93	2271934,79
32	282745,33	2271894,87
33	282749,44	2271887,89
34	282645,33	2271887,73
35	282595,91	2271889,85
36	282567,74	2271894,61
37	282554,63	2271895,51
38	282551,68	2271963,01
39	282551,57	2272031,19
40	282548,89	2272188,34
41	282547,51	2272211,55

Номер точки	X, м	Y, м
42	282545,76	2272217,26
43	282528,98	2272325,20
44	282514,95	2272427,51
45	282507,25	2272427,91
46	282520,45	2272324,94
47	282537,94	2272215,16
48	282540,89	2272188,15
49	282543,57	2272031,14
50	282543,68	2271962,94
51	282522,96	2271943,68
52	282512,63	2271928,48
53	282473,29	2271923,91
54	282468,95	2271923,44
55	282467,90	2271922,99
56	282467,27	2271922,04
57	282467,94	2271889,90
58	282448,13	2271874,20
59	282426,87	2271863,63
60	282377,51	2271858,91
61	282346,01	2271848,53
62	282315,48	2271835,02
63	282294,19	2271813,17
64	282268,17	2271792,77
65	282267,51	2271791,84
66	282263,98	2271775,78
67	282267,88	2271731,10
68	282257,61	2271699,66
69	282273,54	2271638,66
70	282278,60	2271618,68
71	282288,76	2271603,65
72	282279,48	2271639,13
73	282265,61	2271692,09
74	282262,73	2271701,27
75	282271,81	2271730,23
76	282267,95	2271775,22
77	282271,20	2271790,07
78	282296,76	2271810,11
79	282317,46	2271831,52
80	282347,36	2271844,76
81	282378,11	2271854,95
82	282427,62	2271859,68
83	282450,10	2271870,71
84	282471,20	2271887,38
85	282471,86	2271888,32
86	282471,22	2271919,67
87	282514,00	2271924,61
88	282515,05	2271925,06
89	282525,81	2271940,85
90	282543,73	2271954,59
91	282544,65	2271892,19
92	282547,13	2271852,09
93	282550,80	2271817,67

Номер точки	X, м	Y, м
94	282564,85	2271763,15
95	282598,01	2271651,36
96	282619,97	2271571,78
97	282641,94	2271495,78
98	282700,00	2271334,21
99	282714,71	2271293,38
100	282718,35	2271295,02
101	282708,40	2271326,18
102	282706,95	2271330,52
103	282649,60	2271498,09
104	282629,44	2271570,96
105	282714,32	2271601,23
106	282783,47	2271625,75
107	282807,36	2271632,62
108	282832,70	2271617,40
109	282837,89	2271600,78
110	282858,12	2271523,29
111	282904,79	2271393,14
112	282904,72	2271382,76
113	282895,39	2271369,95
114	282888,25	2271365,89
115	282862,69	2271354,68
116	282858,45	2271353,02
117	282859,55	2271349,15
118	282861,01	2271349,75
119	282879,43	2271357,28
120	282889,95	2271362,27
121	282899,47	2271366,50
122	282906,48	2271374,52
123	282910,00	2271382,20
124	282909,88	2271393,36
125	282510,07	2271333,04
126	282531,42	2271308,76
127	282542,42	2271302,28
128	282543,42	2271302,01
129	282554,18	2271301,99
130	282568,60	2271306,67
131	282577,18	2271308,26
132	282586,41	2271305,68
133	282596,52	2271291,29
134	282622,72	2271249,07
135	282639,60	2271216,29
136	282643,33	2271217,66
137	282626,24	2271250,98
138	282599,89	2271293,44
139	282589,28	2271308,56
140	282588,38	2271309,27
141	282577,81	2271312,24
142	282567,74	2271310,58
143	282553,86	2271305,99
144	282543,96	2271306,01
145	282534,21	2271311,65

Номер точки	X, м	Y, м
146	282524,11	2271323,11
147	282511,28	2271337,72
148	282504,45	2271352,11
149	282500,18	2271365,51
150	282494,51	2271386,58
151	282488,01	2271408,31
152	282474,61	2271453,88
153	282469,49	2271464,68
154	282466,83	2271469,06
155	282451,63	2271475,17
156	282389,10	2271462,47
157	282394,02	2271455,25
158	282422,94	2271462,21
159	282452,93	2271467,30
160	282464,10	2271459,74
161	282483,51	2271406,64
162	282512,62	2271293,92
163	282525,26	2271281,35
164	282510,07	2271333,04
165	282547,79	2271204,66
166	282537,18	2271213,49
167	282547,82	2271182,21
168	282553,75	2271184,39
169	282547,79	2271204,66
69:10:0000024:1559		
1	280755,35	2273222,56
2	280742,53	2273195,77
3	280707,88	2273152,47
4	280643,26	2273092,23
5	280669,99	2273062,46
6	280708,97	2273098,89
7	280737,40	2273125,47
8	280776,25	2273174,18
9	280792,65	2273208,07
10	280831,23	2273334,05
11	280848,81	2273376,12
12	280854,27	2273383,58
13	280793,36	2273337,10
14	280789,38	2273333,83
15	280755,35	2273222,56
16	280928,75	2273527,47
17	280884,23	2273479,60
18	280920,28	2273502,29
19	280936,59	2273510,54
20	280928,75	2273527,47
21	281687,58	2273771,69
22	281672,73	2273772,99
23	281884,50	2273728,65
24	281923,82	2273717,03
25	281995,26	2273689,29
26	282004,53	2273685,69
27	282188,52	2273612,12

Номер точки	X, м	Y, м
28	282326,66	2273545,51
29	282383,51	2273512,62
30	282397,35	2273505,03
31	282471,14	2273461,03
32	282475,68	2273467,27
33	282490,85	2273488,10
34	282492,48	2273490,32
35	282448,38	2273521,75
36	282345,01	2273580,72
37	282339,44	2273583,42
38	282337,54	2273577,14
39	282211,55	2273641,09
40	281907,08	2273760,17
41	281842,58	2273774,69
42	281834,41	2273744,14
43	281810,32	2273748,93
44	281749,57	2273764,61
45	281687,58	2273771,69
46	281515,53	2273811,54
47	281526,46	2273814,49
48	281570,41	2273820,21
49	281600,65	2273822,14
50	281590,30	2273823,23
51	281542,89	2273822,48
52	281515,53	2273811,54
53	281417,14	2273740,63
54	281416,24	2273731,86
55	281438,55	2273741,01
56	281457,16	2273748,65
57	281454,84	2273751,10
58	281443,03	2273748,17
59	281417,14	2273740,63
60	281245,99	2273668,16
61	281222,47	2273652,34
62	281255,19	2273665,77
63	281335,27	2273698,63
64	281385,55	2273719,26
65	281379,22	2273724,44
66	281305,31	2273692,60
67	281283,50	2273689,06
68	281245,99	2273668,16
69	281132,92	2273651,69
70	281049,98	2273616,82
71	280993,93	2273584,56
72	280993,64	2273585,27
73	280990,27	2273582,96
74	280988,54	2273581,52
75	280998,96	2273558,67
76	281081,46	2273614,43
77	281132,92	2273651,69

Номер точки	X, м	Y, м
69:10:0000024:2046 (в составе единого землепользования 69:10:0000000:217)		
1	280179,87	2275384,25
2	280176,11	2275373,82
3	280249,53	2275219,80
4	280272,29	2275179,21
5	280286,96	2275138,79
6	280304,22	2275143,22
7	280331,28	2275135,37
8	280361,22	2275145,96
9	280377,88	2275161,67
10	280379,90	2275237,67
11	280393,39	2275257,28
12	280400,21	2275336,81
13	280373,74	2275376,94
14	280314,33	2275393,29
15	280179,87	2275384,25
69:10:0000024:2047 (в составе единого землепользования 69:10:0000000:217)		
1	280107,66	2275756,08
2	280033,79	2275751,48
3	280037,78	2275697,21
4	280070,51	2275664,35
5	280077,25	2275631,30
6	280093,58	2275600,77
7	280093,69	2275583,60
8	280113,16	2275543,17
9	280129,15	2275511,46
10	280122,80	2275495,01
11	280158,95	2275465,38
12	280107,66	2275756,08
69:10:0000024:2048 (в составе единого землепользования 69:10:0000000:217)		
1	279571,08	2275715,92
2	279369,50	2275705,65
3	279270,01	2275673,32
4	279283,45	2275668,38
5	279301,04	2275637,37
6	279328,97	2275623,00
7	279355,38	2275575,37
8	279372,00	2275544,33
9	279374,72	2275523,84
10	279382,04	2275508,65
11	279412,97	2275520,65
12	279426,96	2275488,95
13	279421,12	2275467,77
14	279405,42	2275459,54
15	279378,57	2275466,12
16	279368,57	2275457,85
17	279369,57	2275432,24
18	279393,22	2275401,71
19	279442,72	2275353,40

Номер точки	X, м	Y, м
20	279455,46	2275363,79
21	279453,55	2275400,12
22	279434,04	2275438,10
23	279443,23	2275442,24
24	279469,52	2275407,07
25	279501,38	2275359,54
26	279536,36	2275350,40
27	279630,47	2275376,38
28	279662,21	2275392,36
29	279684,75	2275403,70
30	279684,79	2275409,79
31	279681,98	2275408,94
32	279634,30	2275555,65
33	279594,31	2275654,27
34	279571,08	2275715,92
35	279683,07	2275721,63
36	279636,99	2275719,28
37	279654,20	2275642,13
38	279687,68	2275522,63
39	279697,56	2275575,83
40	279704,35	2275679,04
41	279683,07	2275721,63
69:10:0000024:2050 (в составе единого землепользования 69:10:0000000:217)		
1	280737,29	2274444,90
2	280700,91	2274427,10
3	280709,16	2274407,11
4	280708,53	2274397,95
5	280716,30	2274407,88
6	280745,08	2274426,19
7	280737,29	2274444,90
69:10:0000024:2052 (в составе единого землепользования 69:10:0000000:217)		
1	280561,72	2274055,87
2	280560,93	2274048,43
3	280610,91	2274010,27
4	280647,94	2274005,08
5	280666,66	2274022,12
6	280693,99	2274009,66
7	280668,25	2274065,91
8	280662,62	2274094,50
9	280653,14	2274113,39
10	280582,53	2274076,54
11	280561,72	2274055,87
12	280773,20	2274173,45
13	280757,80	2274180,00
14	280702,66	2274144,02
15	280769,37	2274005,82
16	280773,25	2274004,85
17	280769,42	2274031,12
18	280766,56	2274081,50
19	280785,63	2274151,12

Номер точки	X, м	Y, м
20	280773,20	2274173,45
69:10:0000024:2056 (в составе единого землепользования 69:10:0000000:217)		
1	281072,99	2273045,84
2	281028,30	2273050,98
3	281002,65	2273076,92
4	280895,55	2273034,92
5	280896,58	2273013,84
6	280906,06	2272965,87
7	280914,14	2272926,81
8	280922,98	2272910,35
9	280945,46	2272874,69
10	280946,01	2272841,12
11	280974,01	2272815,74
12	280971,12	2272777,37
13	280994,88	2272719,11
14	281025,69	2272714,27
15	281068,75	2272684,76
16	281069,88	2272640,69
17	281067,83	2272623,10
18	281222,91	2272784,74
19	281317,87	2272883,73
20	281261,56	2272974,63
21	281241,65	2272969,80
22	281167,14	2272951,77
23	281112,60	2273041,27
24	281072,99	2273045,84
25	281406,45	2272978,43
26	281319,92	2272978,54
27	281337,73	2272950,47
28	281354,90	2272923,17
29	281406,45	2272978,43
69:10:0000024:2057 (в составе единого землепользования 69:10:0000000:217)		
1	281635,70	2272387,84
2	281558,90	2272502,75
3	281555,39	2272501,99
4	281522,07	2272503,55
5	281504,63	2272506,31
6	281484,84	2272513,91
7	281475,41	2272527,62
8	281472,51	2272563,67
9	281460,97	2272592,46
10	281449,47	2272633,58
11	281420,89	2272667,18
12	281399,19	2272678,58
13	281367,06	2272676,63
14	281317,26	2272705,85
15	281296,99	2272704,90
16	281269,03	2272759,29
17	281251,27	2272769,19
18	281239,07	2272755,90

Номер точки	X, м	Y, м
19	281130,69	2272637,90
20	281131,53	2272598,85
21	281104,77	2272578,62
22	281074,55	2272563,02
23	281062,60	2272535,19
24	281073,30	2272489,71
25	281100,72	2272420,98
26	281104,09	2272397,26
27	281093,18	2272388,87
28	281018,08	2272353,98
29	280987,27	2272347,50
30	280965,35	2272345,66
31	280937,88	2272354,97
32	280901,87	2272372,81
33	280860,50	2272367,01
34	280840,97	2272341,75
35	280846,76	2272304,19
36	280830,34	2272275,54
37	281248,89	2272268,59
38	281342,27	2272364,46
39	281453,58	2272450,65
40	281506,05	2272375,22
41	281440,01	2272302,69
42	281464,33	2272266,00
43	281574,91	2272267,90
44	281586,59	2272275,35
45	281577,20	2272302,60
46	281560,72	2272339,52
47	281635,70	2272387,84
48	281707,70	2272492,99
49	281677,92	2272501,12
50	281703,86	2272459,79
51	281707,74	2272464,69
52	281709,24	2272478,42
53	281707,70	2272492,99
69:10:0000024:2059 (в составе единого землепользования 69:10:0000000:217)		
1	281793,97	2272102,35
2	281685,22	2272097,55
3	281617,14	2272106,81
4	281579,67	2272150,06
5	281556,91	2272239,79
6	281529,42	2272192,61
7	281475,06	2272061,25
8	281511,02	2272056,46
9	281572,41	2272060,35
10	281613,05	2272073,16
11	281622,91	2272062,26
12	281605,91	2272015,75
13	281581,97	2271970,24
14	281547,27	2271956,42
15	281427,14	2271979,67

Номер точки	X, м	Y, м
16	281398,76	2271929,83
17	281364,18	2271840,08
18	281385,24	2271830,08
19	281405,57	2271803,83
20	281444,68	2271844,35
21	281483,54	2271857,50
22	281511,78	2271840,79
23	281584,69	2271777,44
24	281696,33	2271840,41
25	281705,25	2271844,35
26	281747,73	2271862,53
27	281754,18	2271867,86
28	281762,70	2271885,97
29	281767,22	2271938,15
30	281767,13	2271953,58
31	281782,70	2271966,91
32	281789,00	2271995,13
33	281794,28	2272012,17
34	281819,59	2272021,78
35	281870,35	2272021,84
36	281884,17	2272025,37
37	281840,56	2272089,17
38	281832,05	2272102,67
39	281793,97	2272102,35
40	281962,28	2272128,27
41	281941,61	2272113,63
42	281982,11	2272050,50
43	282039,05	2272025,23
44	282056,56	2271989,06
45	282065,24	2271981,61
46	282092,24	2271981,65
47	282163,43	2271993,44
48	282185,02	2271994,53
49	282148,15	2272014,50
50	282052,41	2272050,73
51	281975,01	2272103,50
52	281962,28	2272128,27
69:10:0000024:2082 (в составе единого землепользования 69:10:0000000:217)		
1	280591,46	2274230,00
2	280587,49	2274256,96
3	280602,69	2274263,54
4	280566,78	2274345,04
5	280568,31	2274292,71
6	280538,05	2274280,71
7	280536,68	2274253,37
8	280515,89	2274239,33
9	280510,42	2274074,75
10	280580,56	2274136,80
11	280604,20	2274210,86
12	280600,03	2274219,15
13	280591,46	2274230,00

Номер точки	X, м	Y, м
69:10:0000024:2083 (в составе единого землепользования 69:10:0000000:217)		
1	281885,12	2275988,95
2	281538,74	2275896,69
3	281228,95	2275807,76
4	281229,76	2275801,80
5	281223,06	2275801,08
6	281222,35	2275806,87
7	281164,58	2275790,24
8	280975,30	2275738,30
9	280977,66	2275729,80
10	280894,17	2275706,27
11	280881,45	2275703,83
12	280884,43	2275666,12
13	280911,59	2275609,99
14	280923,50	2275583,57
15	280953,76	2275567,08
16	281008,90	2275590,28
17	281077,09	2275669,65
18	281148,87	2275712,69
19	281194,25	2275708,55
20	281201,11	2275664,85
21	281181,24	2275628,48
22	281090,59	2275607,96
23	280997,35	2275562,18
24	280939,15	2275494,38
25	280959,43	2275432,69
26	281310,38	2275458,89
27	281317,47	2275627,64
28	281292,85	2275662,04
29	281293,13	2275693,92
30	281334,35	2275701,67
31	281349,00	2275718,33
32	281345,64	2275734,59
33	281325,36	2275733,61
34	281253,68	2275687,30
35	281247,16	2275736,62
36	281436,55	2275800,62
37	281502,10	2275863,60
38	281538,54	2275854,02
39	281549,87	2275762,72
40	281585,76	2275757,85
41	281667,74	2275787,97
42	281662,72	2275743,39
43	281668,39	2275730,04
44	281709,52	2275794,55
45	281682,48	2275816,23
46	281660,90	2275866,27
47	281707,98	2275882,06
48	281710,49	2275837,42
49	281723,72	2275827,46
50	281740,03	2275837,18

Номер точки	X, м	Y, м
51	281753,35	2275835,31
52	281724,05	2275797,33
53	281702,71	2275745,36
54	281714,70	2275728,91
55	281740,47	2275739,58
56	281745,47	2275768,38
57	281760,11	2275798,58
58	281777,87	2275812,63
59	281797,14	2275812,19
60	281824,82	2275817,73
61	281868,61	2275925,08
62	281885,12	2275988,95
69:10:0000024:2084 (в составе единого землепользования 69:10:0000000:217)		
1	280561,83	2273083,87
2	280541,24	2273100,09
3	280570,77	2273137,80
4	280566,04	2273142,48
5	280540,82	2273180,77
6	280527,60	2273186,01
7	280531,47	2273205,87
8	280499,55	2273269,27
9	280468,54	2273299,96
10	280451,59	2273313,70
11	280400,08	2273550,04
12	280379,97	2273560,37
13	280390,87	2273507,33
14	280424,16	2273356,71
15	280480,09	2273233,43
16	280408,58	2273092,70
17	280365,87	2273106,51
18	280293,36	2273146,68
19	280231,61	2273197,31
20	280199,82	2273245,12
21	280184,25	2273321,48
22	280173,76	2273355,95
23	280175,11	2273403,01
24	280172,39	2273478,00
25	280071,66	2273480,79
26	280098,20	2273456,29
27	280098,30	2273426,58
28	280047,37	2273335,63
29	280006,39	2273278,27
30	279997,10	2273200,07
31	279990,37	2273145,77
32	280014,17	2273089,83
33	280040,74	2273037,08
34	280066,53	2273001,62
35	280073,83	2272975,85
36	280068,26	2272942,88
37	280119,05	2272818,87
38	280294,27	2272854,69

Номер точки	X, м	Y, м
39	280296,37	2272855,12
40	280340,43	2272765,38
41	280349,34	2272769,33
42	280398,53	2272864,61
43	280457,17	2272932,98
44	280629,14	2273080,66
45	280635,52	2273085,89
46	280632,36	2273097,78
47	280617,21	2273109,33
48	280598,77	2273110,13
49	280589,32	2273119,47
50	280561,83	2273083,87
69:10:0000024:2085 (в составе единого землепользования 69:10:0000000:217)		
1	280621,40	2273161,01
2	280604,77	2273139,47
3	280618,10	2273132,13
4	280626,97	2273162,94
5	280621,40	2273161,01
6	280676,56	2273228,27
7	280674,44	2273215,01
8	280674,39	2273214,66
9	280686,06	2273218,71
10	280688,34	2273231,62
11	280690,25	2273242,47
12	280689,74	2273241,94
13	280676,56	2273228,27
14	280744,18	2273542,59
15	280734,26	2273568,01
16	280730,34	2273577,37
17	280758,32	2273619,30
18	280730,19	2273646,65
19	280736,82	2273669,10
20	280759,35	2273685,07
21	280760,14	2273696,84
22	280706,63	2273723,32
23	280700,62	2273742,29
24	280723,31	2273754,86
25	280751,05	2273745,77
26	280774,61	2273741,03
27	280788,99	2273754,94
28	280781,72	2273799,99
29	280789,80	2273806,09
30	280789,34	2273807,01
31	280758,01	2273869,76
32	280720,53	2273951,67
33	280579,97	2274019,54
34	280501,06	2274043,40
35	280500,61	2274039,30
36	280498,69	2274019,45
37	280479,57	2273990,43
38	280479,61	2273977,07

Номер точки	X, м	Y, м
39	280485,00	2273957,70
40	280483,31	2273935,54
41	280429,14	2273680,62
42	280401,62	2273549,92
43	280453,40	2273314,69
44	280461,69	2273323,08
45	280501,69	2273290,92
46	280538,01	2273219,12
47	280584,73	2273155,27
48	280590,38	2273162,34
49	280591,87	2273193,58
50	280604,61	2273214,92
51	280618,25	2273225,39
52	280649,39	2273257,09
53	280675,91	2273288,99
54	280688,93	2273308,31
55	280692,79	2273309,29
56	280701,80	2273320,12
57	280762,30	2273380,25
58	280820,52	2273433,19
59	280833,69	2273443,87
60	280758,32	2273538,68
61	280744,18	2273542,59
62	280611,07	2273695,61
63	280591,19	2273655,73
64	280604,54	2273610,64
65	280599,89	2273538,15
66	280592,12	2273518,49
67	280576,26	2273534,10
68	280583,77	2273567,50
69	280564,85	2273571,47
70	280541,60	2273553,78
71	280527,76	2273546,95
72	280521,36	2273558,81
73	280575,14	2273603,01
74	280572,88	2273633,78
75	280536,44	2273645,97
76	280512,31	2273672,82
77	280515,54	2273754,04
78	280528,85	2273880,50
79	280536,96	2273908,23
80	280562,78	2273902,12
81	280570,73	2273864,82
82	280542,54	2273812,44
83	280548,07	2273765,41
84	280574,93	2273762,23
85	280619,47	2273775,67
86	280623,92	2273763,12
87	280611,07	2273695,61
69:10:0000025:4455(22)		
1	276085,08	2281533,80
2	276078,10	2281328,41

Номер точки	X, м	Y, м
3	276115,51	2281320,23
4	276176,32	2281295,26
5	276243,45	2281299,06
6	276322,67	2281287,91
7	276414,87	2281266,16
8	276465,45	2281270,10
9	276496,90	2281279,44
10	276513,02	2281274,29
11	276527,98	2281264,35
12	276543,87	2281258,89
13	276575,14	2281267,29
14	276612,33	2281268,96
15	276664,04	2281261,20
16	276688,20	2281251,68
17	276713,30	2281236,17
18	276773,37	2281276,26
19	276825,32	2281313,19
20	276845,22	2281335,02
21	276856,57	2281339,77
22	276872,63	2281340,73
23	276883,03	2281341,68
24	276901,95	2281352,13
25	276914,26	2281361,62
26	276933,16	2281367,32
27	276952,07	2281370,17
28	276965,32	2281379,67
29	276988,06	2281390,39
30	277006,88	2281393,93
31	276994,37	2281437,06
32	276977,15	2281432,56
33	276964,38	2281454,17
34	276951,45	2281505,81
35	276932,85	2281504,88
36	276852,16	2281505,50
37	276832,45	2281460,13
38	276829,60	2281443,79
39	276807,81	2281440,18
40	276767,00	2281432,27
41	276645,95	2281442,16
42	276636,78	2281422,30
43	276613,71	2281422,30
44	276501,58	2281438,32
45	276400,79	2281451,89
46	276222,27	2281504,70
47	276085,08	2281533,80
48	277060,45	2281511,24
49	277016,80	2281509,06
50	277034,93	2281448,71
51	277010,43	2281441,46
52	277023,53	2281396,78
53	277035,28	2281396,79
54	277056,64	2281405,43

Номер точки	X, м	Y, м
55	277070,44	2281415,11
56	277089,85	2281424,43
57	277097,26	2281449,88
58	277093,31	2281490,37
59	277091,06	2281492,03
60	277090,81	2281492,14
61	277060,45	2281511,24
69:10:0000025:4455(24)		
1	276874,32	2281877,07
2	276849,47	2281976,08
3	276807,26	2281983,61
4	276792,11	2281999,80
5	276776,99	2282000,74
6	276748,68	2282011,15
7	276746,83	2282029,17
8	276781,84	2282051,95
9	276816,87	2282077,58
10	276819,98	2282081,62
11	276823,16	2282085,74
12	276815,38	2282118,28
13	276798,88	2282189,65
14	276793,46	2282188,53
15	276774,89	2282128,90
16	276766,41	2282130,39
17	276728,46	2282126,41
18	276707,97	2282085,40
19	276688,13	2282091,42
20	276637,54	2282051,12
21	276592,16	2282047,34
22	276488,88	2282063,07
23	276517,18	2282012,63
24	276515,28	2281991,20
25	276498,29	2281986,80
26	276458,04	2282043,54
27	276436,65	2282038,51
28	276453,00	2281994,38
29	276432,86	2281979,27
30	276415,24	2281971,71
31	276370,58	2282010,81
32	276327,80	2282019,65
33	276278,72	2282010,85
34	276090,51	2281951,81
35	276096,02	2281931,26
36	276092,73	2281911,93
37	276140,14	2281904,73
38	276196,23	2281897,07
39	276274,27	2281907,69
40	276322,20	2281872,58
41	276360,19	2281867,67
42	276432,68	2281810,40
43	276454,74	2281810,40
44	276468,32	2281819,12

Номер точки	X, м	Y, м
45	276457,94	2281854,77
46	276471,90	2281872,13
47	276499,28	2281843,92
48	276521,34	2281848,42
49	276527,88	2281867,22
50	276481,05	2281915,68
51	276549,98	2281937,07
52	276542,33	2281951,82
53	276550,15	2281954,68
54	276587,99	2281958,90
55	276709,24	2281940,83
56	276731,17	2281918,00
57	276758,53	2281909,90
58	276788,67	2281842,44
59	276807,54	2281825,30
60	276819,77	2281807,77
61	276835,49	2281852,42
62	276855,86	2281851,82
63	276849,66	2281870,97
64	276874,32	2281877,07
65	276865,23	2282153,59
66	276819,71	2282177,35
67	276837,19	2282103,95
68	276842,46	2282110,79
69	276877,49	2282141,15
70	276909,66	2282158,25
71	276919,00	2282167,18
72	276865,23	2282153,59
73	276964,42	2281955,56
74	276868,74	2281972,64
75	276891,28	2281881,64
76	276916,92	2281888,16
77	276917,69	2281884,57
78	276923,51	2281888,83
79	276950,92	2281898,34
80	276978,15	2281901,06
81	277015,52	2281890,01
82	277079,18	2281881,77
83	277129,06	2281886,37
84	277140,15	2281895,83
85	277102,90	2281907,63
86	277035,01	2281923,26
87	276964,42	2281955,56
69:10:0000027:1549(21)		
1	274766,42	2291023,22
2	274716,63	2291433,91
3	274745,29	2291501,79
4	274667,86	2291726,56
5	274660,64	2291749,17
6	274639,69	2291772,72
7	274549,49	2291860,92
8	274541,70	2291868,55

Номер точки	X, м	Y, м
9	274474,60	2291934,15
10	274347,65	2292057,35
11	274210,34	2292194,16
12	273761,23	2292255,65
13	273573,65	2292208,92
14	273457,65	2292177,27
15	273410,20	2292150,49
16	272983,75	2291911,40
17	272959,19	2291897,75
18	272468,66	2291910,95
19	272516,08	2291654,33
20	272521,50	2291601,51
21	272519,47	2291564,27
22	272508,23	2291514,25
23	272654,87	2291459,69
24	272811,44	2291417,29
25	273072,26	2291284,26
26	273268,52	2291162,23
27	273401,38	2291135,65
28	273675,70	2291004,84
29	273720,63	2290995,38
30	273729,33	2291022,36
31	273790,47	2291092,31
32	273806,57	2291143,90
33	273805,66	2291186,52
34	273824,78	2291195,06
35	273837,98	2291185,69
36	273839,28	2291166,52
37	274006,92	2291091,64
38	274169,79	2291052,27
39	274647,02	2290999,69
40	274652,19	2291005,42
41	274672,66	2291035,88
42	274718,44	2291043,90
43	274758,25	2291045,27
44	274766,42	2291023,22
45	274874,45	2291911,96
46	274745,90	2291780,23
47	274770,58	2291703,40
48	274797,56	2291625,58
49	274880,87	2291822,88
50	274874,45	2291911,96
69:10:0000027:1549(27)		
1	275691,70	2289380,41
2	275701,62	2289351,57
3	275715,69	2289300,33
4	275744,62	2289322,50
5	275779,95	2289347,29
6	275691,70	2289380,41
69:10:0000027:64(23)		
1	276397,60	2285048,80
2	276384,29	2285149,58

Номер точки	X, м	Y, м
3	276390,15	2285185,30
4	276385,98	2285292,93
5	276373,19	2285357,51
6	276364,08	2285363,03
7	276354,07	2285392,85
8	276359,75	2285400,49
9	276347,11	2285427,59
10	276293,16	2285237,77
11	276294,99	2285159,05
12	276297,17	2285065,29
13	276289,73	2284978,34
14	276375,58	2284958,93
15	276366,65	2284867,08
16	276401,43	2284863,90
17	276401,33	2284883,60
18	276397,60	2285048,80
19	276279,04	2284746,81
20	276270,53	2284562,64
21	276398,72	2284591,50
22	276410,61	2284592,14
23	276410,88	2284618,12
24	276403,11	2284740,37
25	276279,04	2284746,81
26	276425,81	2285503,87
27	276415,34	2285616,26
28	276416,35	2285635,18
29	276408,24	2285642,71
30	276362,12	2285480,40
31	276387,01	2285442,40
32	276410,97	2285390,55
33	276420,61	2285347,05
34	276427,70	2285296,20
35	276428,41	2285372,12
36	276425,81	2285503,87
37	276823,33	2284873,94
38	276765,65	2285027,51
39	276788,77	2285050,31
40	276760,04	2285078,74
41	276719,49	2285127,06
42	276710,93	2285149,58
43	276704,29	2285147,01
44	276689,11	2285182,61
45	276675,52	2285187,11
46	276664,93	2285214,19
47	276669,29	2285227,08
48	276645,33	2285274,76
49	276638,95	2285301,68
50	276605,66	2285377,90
51	276573,78	2285441,91
52	276539,60	2285487,37
53	276507,94	2285524,23
54	276474,78	2285557,73

Номер точки	X, м	Y, м
55	276480,18	2285508,78
56	276494,66	2285319,65
57	276498,38	2285229,80
58	276505,46	2285055,78
59	276512,29	2285012,55
60	276515,24	2284969,99
61	276523,43	2284870,83
62	276513,45	2284842,11
63	276517,76	2284693,82
64	276525,91	2284598,36
65	276552,08	2284599,77
66	276577,63	2284606,90
67	276671,00	2284643,60
68	276683,87	2284648,53
69	276723,72	2284663,79
70	276751,43	2284684,10
71	276780,87	2284705,67
72	276787,60	2284710,60
73	276856,91	2284761,39
74	276859,62	2284763,38
75	276862,10	2284764,81
76	276823,33	2284873,94
69:10:0000027:64(24)		
1	276483,00	2285889,22
2	276474,93	2285866,01
3	276482,71	2285812,81
4	276481,56	2285804,94
5	276491,59	2285783,92
6	276527,90	2285694,38
7	276566,07	2285593,44
8	276585,18	2285541,49
9	276596,39	2285526,79
10	276614,65	2285496,86
11	276633,02	2285450,04
12	276653,41	2285382,53
13	276669,87	2285331,16
14	276683,92	2285309,76
15	276698,97	2285254,07
16	276704,50	2285243,44
17	276736,46	2285256,52
18	276706,61	2285317,24
19	276670,21	2285394,27
20	276561,62	2285680,43
21	276483,00	2285889,22
22	276741,71	2285214,43
23	276719,67	2285203,54
24	276735,45	2285159,04
25	276729,38	2285156,70
26	276737,51	2285137,10
27	276751,15	2285118,16
28	276773,94	2285091,71
29	276802,30	2285063,65

Номер точки	X, м	Y, м
30	276821,83	2285082,90
31	276754,52	2285219,79
32	276741,71	2285214,43
69:10:0000027:64(25)		
1	275841,42	2288631,01
2	275824,51	2288689,28
3	275834,58	2288692,24
4	275794,36	2288808,24
5	275731,70	2288976,64
6	275671,61	2289134,59
7	275624,50	2289254,73
8	275557,23	2289430,22
9	275471,16	2289650,86
10	275396,41	2289830,14
11	275353,94	2289932,65
12	275340,74	2289927,44
13	275316,44	2289989,43
14	275329,51	2289994,33
15	275303,14	2290059,44
16	275206,27	2290298,08
17	275153,88	2290416,06
18	275080,00	2290608,27
19	274952,82	2290925,15
20	274894,06	2291063,79
21	274886,46	2291083,93
22	274766,42	2291023,22
23	274758,25	2291045,27
24	274718,44	2291043,90
25	274672,66	2291035,88
26	274652,19	2291005,42
27	274647,02	2290999,69
28	274662,54	2290855,97
29	274670,35	2290773,48
30	274673,15	2290753,67
31	274710,12	2290609,42
32	274749,54	2290444,77
33	274765,85	2290382,78
34	274859,13	2290009,79
35	274873,36	2289954,45
36	274883,83	2289908,36
37	274891,41	2289882,24
38	274907,60	2289818,47
39	274911,60	2289846,90
40	274916,01	2289878,18
41	274919,12	2289893,42
42	274988,64	2289909,26
43	275213,95	2289519,27
44	275165,43	2289449,77
45	275125,32	2289359,91
46	275062,42	2289225,71
47	275057,63	2289215,85
48	275062,07	2289197,52

Номер точки	X, м	Y, м
49	275080,28	2289126,18
50	275087,02	2289091,60
51	275096,47	2289063,01
52	275167,08	2288882,02
53	275200,72	2288794,59
54	275229,71	2288718,09
55	275344,79	2288422,63
56	275429,84	2288201,35
57	275454,83	2288135,87
58	275509,23	2287996,14
59	275547,62	2287895,87
60	275578,96	2287815,89
61	275583,15	2287804,19
62	275627,91	2287687,80
63	275761,26	2287640,90
64	275838,24	2287602,46
65	275929,38	2287557,02
66	276015,75	2287502,93
67	276130,47	2287432,13
68	276105,49	2287551,11
69	276079,46	2287693,97
70	276062,49	2287779,10
71	276047,04	2287864,27
72	276021,20	2288003,70
73	275985,36	2288150,37
74	275954,13	2288264,73
75	275893,67	2288492,72
76	275852,52	2288634,29
77	275841,42	2288631,01
78	276529,03	2285994,36
79	276487,02	2285898,36
80	276568,17	2285682,90
81	276676,67	2285396,97
82	276712,89	2285320,33
83	276742,83	2285259,57
84	276774,80	2285277,01
85	276798,96	2285298,88
86	276804,73	2285308,05
87	276809,00	2285314,80
88	276811,15	2285318,19
89	276815,14	2285324,40
90	276817,63	2285327,94
91	276830,45	2285362,23
92	276835,06	2285398,94
93	276824,89	2285440,29
94	276786,84	2285508,92
95	276737,85	2285601,79
96	276672,24	2285735,53
97	276625,09	2285851,00
98	276584,35	2285970,82
99	276562,57	2286033,54
100	276549,00	2286091,87

Номер точки	X, м	Y, м
101	276529,03	2285994,36
102	277777,46	2286987,40
103	277694,88	2287143,07
104	277660,88	2287207,17
105	277628,03	2287295,29
106	277612,46	2287306,29
107	277608,09	2287309,55
108	277600,00	2287312,48
109	277507,79	2287475,48
110	277484,69	2287458,37
111	277484,71	2287465,83
112	277489,06	2287486,84
113	277521,44	2287520,67
114	277524,47	2287545,31
115	277524,51	2287545,62
116	277032,52	2288255,20
117	277024,30	2288249,49
118	276624,65	2288826,10
119	276454,44	2289072,23
120	276395,31	2289157,73
121	276403,53	2289163,42
122	276125,35	2289565,66
123	275974,82	2289782,98
124	275974,59	2289782,98
125	275844,47	2289791,50
126	275774,77	2289767,57
127	275706,67	2289816,96
128	275664,37	2289810,10
129	275725,18	2289888,51
130	275802,36	2289960,56
131	275837,71	2289981,09
132	275764,39	2290051,97
133	275630,26	2290245,97
134	275526,18	2290166,98
135	275422,65	2290261,68
136	275542,22	2290373,20
137	275483,57	2290457,95
138	275351,52	2290620,95
139	275304,09	2290712,33
140	275247,68	2290801,38
141	275106,66	2291009,99
142	275165,71	2290864,01
143	275291,04	2290657,34
144	275253,64	2290620,07
145	275122,27	2290735,27
146	275160,03	2290653,30
147	275207,94	2290528,38
148	275267,14	2290386,00
149	275287,38	2290380,70
150	275305,07	2290319,58
151	275345,57	2290232,95
152	275393,98	2290130,62

Номер точки	X, м	Y, м
153	275399,51	2290087,63
154	275458,79	2289954,26
155	275535,71	2289778,66
156	275598,81	2289617,84
157	275632,28	2289528,59
158	275667,15	2289451,71
159	275691,70	2289380,41
160	275779,95	2289347,29
161	275744,62	2289322,50
162	275715,69	2289300,33
163	275729,10	2289245,57
164	275782,61	2289093,52
165	275849,54	2288897,08
166	275912,93	2288693,92
167	275956,88	2288551,23
168	275993,03	2288426,88
169	276045,05	2288241,27
170	276105,60	2288007,12
171	276171,19	2287742,96
172	276186,88	2287666,23
173	276220,12	2287519,71
174	276248,91	2287386,01
175	276255,33	2287355,63
176	276405,26	2287263,80
177	276544,38	2287006,13
178	276568,67	2287097,15
179	276591,98	2287090,90
180	276567,76	2286992,13
181	276563,01	2286965,89
182	276602,86	2286879,67
183	276665,24	2286606,04
184	276618,85	2286352,08
185	276566,93	2286172,46
186	276593,51	2286064,21
187	276617,05	2285982,99
188	276650,14	2285874,21
189	276694,35	2285767,63
190	276762,83	2285626,16
191	276812,88	2285533,47
192	276855,43	2285453,32
193	276868,32	2285415,22
194	276873,39	2285367,38
195	276861,84	2285321,45
196	276851,09	2285301,39
197	276847,98	2285294,93
198	276846,23	2285291,28
199	276842,75	2285284,04
200	276815,20	2285252,32
201	276779,41	2285230,20
202	276761,08	2285222,53
203	276830,27	2285082,10
204	276807,09	2285058,91

Номер точки	X, м	Y, м
205	276882,53	2284984,25
206	276966,70	2284903,97
207	277015,00	2284859,13
208	277036,90	2284839,59
209	277056,15	2284824,26
210	277078,68	2284809,44
211	277095,72	2284800,21
212	277119,31	2284786,87
213	277141,41	2284778,99
214	277170,83	2284773,02
215	277206,26	2284768,26
216	277271,02	2284763,48
217	277267,11	2284920,92
218	277272,95	2284921,46
219	277274,86	2284961,71
220	277275,05	2284969,49
221	277319,16	2284981,28
222	277343,74	2284977,54
223	277369,70	2284970,88
224	277380,41	2284964,15
225	277381,80	2284995,35
226	277373,83	2285064,39
227	277400,63	2285068,98
228	277432,43	2285151,92
229	277446,32	2285220,00
230	277463,12	2285274,02
231	277445,79	2285297,08
232	277424,10	2285294,17
233	277377,57	2285246,21
234	277344,66	2285203,31
235	277295,99	2285151,10
236	277263,53	2285113,31
237	277212,87	2285093,89
238	277214,31	2285083,35
239	277257,05	2284960,44
240	277163,68	2284885,79
241	277094,84	2284948,31
242	277072,63	2284968,49
243	277082,95	2285019,79
244	277051,30	2285087,67
245	277164,00	2285169,97
246	277129,36	2285272,12
247	277135,08	2285274,27
248	277088,84	2285325,11
249	277191,08	2285406,77
250	277257,97	2285486,79
251	277322,25	2285571,48
252	277329,39	2285605,89
253	277289,73	2285594,35
254	277271,72	2285604,92
255	277276,92	2285629,99
256	277340,11	2285663,62

Номер точки	X, м	Y, м
257	277408,32	2285677,98
258	277440,09	2285751,99
259	277451,61	2285859,91
260	277445,09	2285970,23
261	277408,40	2286051,28
262	277365,22	2286094,06
263	277376,59	2286128,02
264	277310,46	2286227,46
265	277295,53	2286277,40
266	277285,61	2286386,08
267	277463,25	2286393,87
268	277502,63	2286559,83
269	277523,92	2286597,58
270	277599,53	2286607,78
271	277645,89	2286628,60
272	277755,86	2286777,25
273	277753,06	2286914,33
274	277789,22	2286965,23
275	277779,59	2286983,36
276	277777,46	2286987,40
277	276996,10	2287789,52
278	276968,27	2287782,37
279	276889,24	2287762,06
280	276971,81	2287493,51
281	276832,63	2287445,93
282	276780,92	2287435,62
283	276710,56	2287464,68
284	276695,39	2287526,93
285	276713,32	2287530,83
286	276706,67	2287554,42
287	276643,68	2287771,87
288	276628,54	2287770,75
289	276612,11	2287829,02
290	276646,43	2287838,12
291	276639,07	2287862,76
292	276609,83	2287854,87
293	276604,85	2287874,11
294	276599,05	2287890,41
295	276613,92	2287895,13
296	276608,99	2287915,43
297	276614,86	2287917,29
298	276606,79	2287940,23
299	276550,56	2287922,42
300	276534,32	2287973,87
301	276571,00	2287984,73
302	276560,93	2288019,90
303	276580,20	2288027,31
304	276634,06	2288046,60
305	276654,29	2288046,88
306	276717,57	2288064,28
307	276750,95	2288071,90
308	276772,40	2288007,41

Номер точки	X, м	Y, м
309	276818,78	2287997,16
310	276836,41	2287971,72
311	276931,47	2287998,98
312	276972,07	2287864,92
313	276984,83	2287856,20
314	276990,61	2287838,26
315	276986,75	2287825,07
316	276989,69	2287809,91
317	276996,10	2287789,52
318	275838,97	2289404,75
319	275677,15	2289495,19
320	275699,15	2289543,02
321	275722,76	2289559,84
322	275726,21	2289548,65
323	275703,04	2289517,61
324	275726,26	2289507,29
325	275744,28	2289533,15
326	275764,89	2289545,23
327	275766,63	2289529,73
328	275811,40	2289464,29
329	275849,22	2289463,46
330	275876,69	2289487,60
331	275923,96	2289488,50
332	275984,97	2289503,21
333	275980,64	2289524,73
334	275926,41	2289592,75
335	275953,88	2289614,31
336	275989,99	2289610,89
337	276020,94	2289603,17
338	276027,84	2289578,19
339	276043,33	2289568,73
340	276065,65	2289591,14
341	276088,02	2289574,79
342	276092,35	2289542,92
343	276065,75	2289514,47
344	276024,84	2289489,65
345	275948,67	2289461,50
346	275888,92	2289443,98
347	275838,97	2289404,75
348	277130,41	2284803,87
349	277145,49	2284798,51
350	277140,13	2284783,44
351	277125,05	2284788,80
352	277130,41	2284803,87
69:10:0000027:881 (в составе единого землепользования 69:10:0000027:859)		
1	276419,18	2284462,81
2	276410,33	2284565,72
3	276410,61	2284592,14
4	276398,72	2284591,50
5	276270,53	2284562,64
6	276263,83	2284561,13

Номер точки	X, м	Y, м
7	276248,15	2284564,95
8	276256,13	2284418,60
9	276266,41	2284391,48
10	276268,40	2284386,22
11	276293,40	2284354,50
12	276326,10	2284341,70
13	276361,40	2284348,98
14	276373,44	2284359,11
15	276394,95	2284377,26
16	276401,88	2284388,24
17	276418,89	2284415,28
18	276420,25	2284416,57
19	276419,18	2284462,81
20	276574,24	2284464,27
21	276572,28	2284474,77
22	276565,88	2284509,10
23	276559,61	2284542,75
24	276577,63	2284606,90
25	276552,08	2284599,77
26	276525,91	2284598,36
27	276532,66	2284519,32
28	276529,05	2284480,35
29	276536,89	2284435,29
30	276538,92	2284433,59
31	276570,67	2284406,96
32	276587,48	2284423,60
33	276580,20	2284445,96
34	276574,24	2284464,27
69:10:0000030:1328(1)		
1	278507,18	2277661,66
2	278360,51	2277532,92
3	278380,57	2277498,60
4	278494,82	2277544,88
5	278491,18	2277595,87
6	278574,20	2277633,92
7	278693,42	2277634,61
8	278755,69	2277630,53
9	278738,36	2277658,74
10	278507,18	2277661,66
11	278820,46	2277525,16
12	278813,62	2277516,16
13	278818,28	2277408,54
14	278790,48	2277369,98
15	278681,01	2277346,65
16	278654,38	2277110,32
17	278761,74	2277103,26
18	278938,14	2277121,25
19	278996,10	2277168,17
20	279041,42	2277164,69
21	279027,25	2277188,44
22	278927,60	2277349,98
23	278826,55	2277515,24

Номер точки	X, м	Y, м
24	278820,46	2277525,16
25	279928,23	2277052,19
26	279886,10	2277082,18
27	279889,70	2277156,49
28	279830,18	2277208,86
29	279442,60	2277556,36
30	279642,05	2277739,93
31	279402,81	2277666,32
32	279387,42	2277593,83
33	279306,79	2277552,95
34	279269,00	2277561,05
35	279302,28	2277631,01
36	279164,84	2277586,08
37	278857,98	2277651,19
38	278881,96	2277613,18
39	278992,76	2277410,35
40	279115,61	2277210,69
41	279137,98	2277179,72
42	279166,25	2277126,01
43	279191,27	2277085,07
44	279253,59	2277112,22
45	279327,81	2277094,13
46	279403,40	2277097,87
47	279484,18	2277017,45
48	279569,20	2276876,25
49	279903,06	2276815,07
50	279934,10	2276839,27
51	280037,70	2276794,36
52	280088,67	2276809,89
53	280124,14	2276865,73
54	280131,77	2276923,02
55	279928,23	2277052,19
69:10:0000030:1328(10)		
1	279457,76	2276365,14
2	279247,15	2276374,61
3	279236,28	2276345,19
4	279187,27	2276360,51
5	279185,75	2276388,84
6	279279,55	2276396,09
7	279357,87	2276379,10
8	279413,56	2276427,64
9	279498,12	2276409,14
10	279463,22	2276466,69
11	279368,06	2276625,00
12	279296,95	2276743,14
13	279284,56	2276719,53
14	279300,01	2276651,38
15	279217,72	2276652,67
16	279150,77	2276552,75
17	279208,63	2276572,17
18	279227,39	2276526,29
19	279178,82	2276447,55

Номер точки	X, м	Y, м
20	279039,84	2276488,35
21	278989,76	2276449,49
22	278981,15	2276513,13
23	278952,74	2276514,22
24	278937,16	2276496,28
25	278822,12	2276493,56
26	278791,96	2276425,21
27	278747,03	2276341,66
28	278692,66	2276225,33
29	278695,24	2276171,50
30	278722,24	2276129,30
31	278757,69	2276093,85
32	278793,14	2276080,35
33	278853,91	2276063,47
34	278894,42	2276061,78
35	278928,18	2276044,91
36	278956,87	2276024,65
37	279027,77	2276017,89
38	279169,56	2276028,02
39	279223,57	2276021,27
40	279248,89	2276007,77
41	279267,46	2275995,95
42	279264,08	2276012,83
43	279294,47	2276029,71
44	279296,16	2276043,21
45	279280,96	2276043,21
46	279272,52	2276058,41
47	279286,02	2276076,97
48	279289,40	2276098,91
49	279306,28	2276110,73
50	279306,28	2276146,19
51	279328,23	2276151,25
52	279370,42	2276146,19
53	279393,95	2276183,02
54	279493,50	2276217,02
55	279584,46	2276268,49
56	279545,19	2276331,52
57	279514,64	2276381,90
58	279457,76	2276365,14
59	279627,30	2276720,24
60	279590,74	2276773,00
61	279597,40	2276812,30
62	279502,28	2276878,96
63	279416,35	2276868,98
64	279398,53	2276814,04
65	279357,57	2276813,02
66	279362,28	2276805,31
67	279372,10	2276811,61
68	279404,00	2276758,64
69	279395,36	2276753,04
70	279437,14	2276683,16
71	279456,85	2276667,84

Номер точки	X, м	Y, м
72	279469,67	2276646,52
73	279476,94	2276620,65
74	279573,01	2276468,98
75	279587,48	2276486,26
76	279606,04	2276471,46
77	279655,10	2276493,86
78	279672,00	2276565,50
79	279788,70	2276600,41
80	279844,48	2276584,48
81	279942,78	2276659,55
82	279937,84	2276753,06
83	279897,07	2276780,71
84	279771,62	2276781,21
85	279698,37	2276728,07
86	279695,19	2276760,86
87	279663,84	2276761,96
88	279627,30	2276720,24
69:10:0000030:446		
1	279279,55	2276396,09
2	279185,75	2276388,84
3	279187,27	2276360,51
4	279236,28	2276345,19
5	279247,15	2276374,61
6	279457,76	2276365,14
7	279514,64	2276381,90
8	279498,12	2276409,14
9	279413,56	2276427,64
10	279357,87	2276379,10
11	279279,55	2276396,09
12	279493,50	2276217,02
13	279393,95	2276183,02
14	279422,62	2276114,65
15	279466,77	2276136,09
16	279487,48	2276176,28
17	279591,42	2276204,37
18	279606,96	2276232,38
19	279584,46	2276268,49
20	279493,50	2276217,02
21	280037,70	2276794,36
22	279934,10	2276839,27
23	279903,06	2276815,07
24	279569,20	2276876,25
25	279484,18	2277017,45
26	279403,40	2277097,87
27	279327,81	2277094,13
28	279253,59	2277112,22
29	279191,27	2277085,07
30	279257,90	2276976,06
31	279267,12	2276960,99
32	279357,57	2276813,02
33	279398,53	2276814,04
34	279416,35	2276868,98

Номер точки	X, м	Y, м
35	279502,28	2276878,96
36	279597,40	2276812,30
37	279590,74	2276773,00
38	279627,30	2276720,24
39	279663,84	2276761,96
40	279695,19	2276760,86
41	279698,37	2276728,07
42	279771,62	2276781,21
43	279897,07	2276780,71
44	279937,84	2276753,06
45	279942,78	2276659,55
46	279844,48	2276584,48
47	279788,70	2276600,41
48	279672,00	2276565,50
49	279655,10	2276493,86
50	279606,04	2276471,46
51	279587,48	2276486,26
52	279573,01	2276468,98
53	279572,72	2276468,64
54	279574,12	2276467,23
55	279597,13	2276443,99
56	279590,92	2276440,70
57	279609,46	2276411,43
58	279661,00	2276329,79
59	279689,01	2276380,29
60	279783,28	2276447,21
61	279843,83	2276535,87
62	280048,68	2276728,05
63	280244,36	2276803,26
64	280256,95	2276843,15
65	280131,77	2276923,02
66	280124,14	2276865,73
67	280088,67	2276809,89
68	280037,70	2276794,36
69	279300,01	2276651,38
70	279284,56	2276719,53
71	279296,95	2276743,14
72	279294,93	2276746,49
73	279205,02	2276892,59
74	279115,81	2277039,95
75	279041,42	2277164,69
76	278996,10	2277168,17
77	278938,14	2277121,25
78	278761,74	2277103,26
79	278638,32	2277110,61
80	278602,77	2277072,98
81	278590,51	2276988,86
82	278581,27	2276940,75
83	278618,52	2276900,63
84	278660,13	2276909,15
85	278759,89	2276905,86
86	278765,45	2276910,33

Номер точки	X, м	Y, м
87	278773,62	2276941,85
88	278944,94	2276935,38
89	278945,18	2276690,37
90	278952,74	2276514,22
91	278981,15	2276513,13
92	278989,76	2276449,49
93	279039,84	2276488,35
94	279178,82	2276447,55
95	279227,39	2276526,29
96	279208,63	2276572,17
97	279150,77	2276552,75
98	279217,72	2276652,67
99	279300,01	2276651,38
100	278993,63	2276836,68
101	278967,03	2276952,35
102	278985,25	2277020,49
103	279019,64	2277046,29
104	279081,37	2277008,85
105	279098,86	2276859,95
106	279084,62	2276805,89
107	279026,10	2276792,58
108	278993,63	2276836,68
69:10:0251701:185		
1	277124,96	2280807,99
2	277123,97	2280811,58
3	277123,23	2280813,63
4	277104,28	2280827,34
5	277102,37	2280824,89
6	277109,44	2280818,93
7	277124,96	2280807,99
8	277124,96	2280807,99
9	277051,30	2280699,93
10	277053,75	2280698,20
11	277052,46	2280696,28
12	277072,76	2280684,57
13	277079,43	2280693,42
14	277097,69	2280679,24
15	277101,41	2280684,32
16	277118,50	2280673,94
17	277121,18	2280687,79
18	277122,72	2280695,36
19	277122,40	2280711,49
20	277126,65	2280738,78
21	277129,16	2280754,89
22	277128,73	2280776,74

Таблица 4 Перечень изменяемых земельных участков, в том числе лесных участков

№ п/п	Кадастровый номер изменяемого земельного участка	Сведения об отнесении / неотнесении изменяемого земельного участка к территории общего пользования	Категория земель изменяемого земельного участка	Вид разрешённого использования изменяемого земельного участка
1	**2**	**3**	**4**	**5**
1	69:10:0000024:2046 (в составе единого землепользования 69:10:0000000:217)	Не отнесён	Земли лесного фонда	для ведения лесного хозяйства
2	69:10:0000024:2047 (в составе единого землепользования 69:10:0000000:217)	Не отнесён	Земли лесного фонда	для ведения лесного хозяйства
3	69:10:0000024:2082 (в составе единого землепользования 69:10:0000000:217)	Не отнесён	Земли лесного фонда	для ведения лесного хозяйства
4	69:10:0000024:2083 (в составе единого землепользования 69:10:0000000:217)	Не отнесён	Земли лесного фонда	для ведения лесного хозяйства
5	69:10:0000024:2084 (в составе единого землепользования 69:10:0000000:217)	Не отнесён	Земли лесного фонда	для ведения лесного хозяйства
6	69:10:0000000:1435	Не отнесён	Земли лесного фонда	Для ведения лесного хозяйства
7	69:10:0000027:1549(27)	Не отнесён	Земли лесного фонда	Для ведения лесного хозяйства
8	69:10:0000000:255(36)	Не отнесён	Земли лесного фонда	Для ведения лесного хозяйства
9	69:10:0000000:255(29)	Не отнесён	Земли лесного фонда	Для ведения лесного хозяйства

1	2	3	4	5
10	69:10:0000000:260(32)	Не отнесён	Земли лесного фонда	Для ведения лесного хозяйства
11	69:10:0000024:2050 (в составе единого землепользования 69:10:0000000:217)	Не отнесён	Земли лесного фонда	для ведения лесного хозяйства
12	69:10:0000024:2048 (в составе единого землепользования 69:10:0000000:217)	Не отнесён	Земли лесного фонда	для ведения лесного хозяйства
13	69:10:0000024:2052 (в составе единого землепользования 69:10:0000000:217)	Не отнесён	Земли лесного фонда	для ведения лесного хозяйства
14	69:10:0000024:2056 (в составе единого землепользования 69:10:0000000:217)	Не отнесён	Земли лесного фонда	для ведения лесного хозяйства
15	69:10:0000024:2057 (в составе единого землепользования 69:10:0000000:217)	Не отнесён	Земли лесного фонда	для ведения лесного хозяйства
16	69:10:0000024:2059 (в составе единого землепользования 69:10:0000000:217)	Не отнесён	Земли лесного фонда	для ведения лесного хозяйства
17	69:10:0000024:2085 (в составе единого землепользования 69:10:0000000:217)	Не отнесён	Земли лесного фонда	для ведения лесного хозяйства
18	69:10:0000030:446	Не отнесён	Земли сельскохозяйственного назначения	Для сельскохозяйственного производства
19	69:10:0000027:881 (в составе единого землепользования 69:10:0000027:859)	Не отнесён	Земли лесного фонда	Для ведения лесного хозяйства
20	69:10:0251701:185	Не отнесён	Земли населенных пунктов	Для ведения личного подсобного хозяйства

1	2	3	4	5
21	69:10:0000000:1434	Не отнесён	Земли лесного фонда	Для ведения лесного хозяйства
22	69:10:0000000:563	Отнесён	Земли населенных пунктов	под автомобильную дорогу
23	69:10:0000030:1328(1)	Не отнесён	Земли лесного фонда	Для ведения лесного хозяйства
24	69:10:0000030:1328(10)	Не отнесён	Земли лесного фонда	Для ведения лесного хозяйства
25	69:10:0000025:4455(22)	Не отнесён	Земли лесного фонда	Для ведения лесного хозяйства
26	69:10:0000025:4455(24)	Не отнесён	Земли лесного фонда	Для ведения лесного хозяйства
27	69:10:0000027:1549(21)	Не отнесён	Земли лесного фонда	Для ведения лесного хозяйства
28	69:10:0000027:64(25)	Не отнесён	Земли сельскохозяйственного назначения	Для сельскохозяйственного производства
29	69:10:0000027:64(23)	Не отнесён	Земли сельскохозяйственного назначения	Для сельскохозяйственного производства
30	69:10:0000027:64(24)	Не отнесён	Земли сельскохозяйственного назначения	Для сельскохозяйственного производства
31	69:10:0000000:255(39)	Не отнесён	Земли лесного фонда	Для ведения лесного хозяйства
32	69:10:0000000:260(11)	Не отнесён	Земли лесного фонда	Для ведения лесного хозяйства
33	69:10:0000000:260(17)	Не отнесён	Земли лесного фонда	Для ведения лесного хозяйства
34	69:10:0000000:260(18)	Не отнесён	Земли лесного фонда	Для ведения лесного хозяйства
35	69:10:0000024:1559	Отнесён	Земли промышленности, энергетики, транспорта, связи, радиовещания, телевидения, информатики, земли для обеспечения космической деятельно	Для отвода региональной автомобильной дороги общего пользования "Тверь-Лотошино-Шаховская-Уваровка
36	69:10:0000000:205	Отнесён	Земли промышленности, энергетики, транспорта, связи, радиовещания, телевидения, информатики, земли для обеспечения космической деятельно	Для отвода региональной автомобильной дороги общего пользования "Тверь-Тургиново

Таблица 5 Перечень существующих земельных участков, в отношении которых предполагаются их резервирование и (или) изъятие для государственных или муниципальных нужд

№ п/п	Условный номер / кадастровый номер существующего земельного участка	Адрес (описание местоположения) существующего земельного участка	Перечень и адреса расположенных на земельном участке объектов недвижимого имущества	Категория земель существующего земельного участка	Планируемая категория земель существующего земельного участка	Вид разрешённого использования существующего земельного участка	Планируемый вид разрешённого использования существующего земельного участка
1	**2**	**3**	**4**	**5**	**6**	**7**	**8**
Зона планируемого размещения линейных объектов (строительство, эксплуатация)							
1	69:10:0241801:446	Российская Федерация, Тверская область, м.р-н Калининский, с.п. Никулинское, д Раслово	-	Земли населенных пунктов	-	Для жилищного строительства	7.1 Железнодорожный транспорт
2	69:10:0251601:1	Тверская область, р-н. Калининский, с/п. Бурашевское, д. Осекино, д. 6	-	Земли населенных пунктов	-	Для ведения личного подсобного хозяйства и индивидуального жилищного строительства	7.1 Железнодорожный транспорт
3	69:10:0251601:18	Тверская область, р-н. Калининский, с/п. Бурашевское, д. Осекино, д. 7	-	Земли населенных пунктов	-	Для ведения личного подсобного хозяйства и индивидуального строительства	7.1 Железнодорожный транспорт
4	69:10:0251601:2	Тверская область, р-н. Калининский, с/п. Бурашевское, д. Осекино	-	Земли населенных пунктов	-	для ведения личного подсобного хозяйства	7.1 Железнодорожный транспорт

1	2	3	4	5	6	7	8
5	69:10:0251601:20	Тверская область, р-н. Калининский, с/п. Бурашевское, д. Осекино, д. 5"А	-	Земли населенных пунктов	-	Для ведения личного подсобного хозяйства и индивидуального жилищного строительства	7.1 Железнодорожный транспорт
6	69:10:0251601:21	Тверская область, р-н. Калининский, с/п. Бурашевское, д. Осекино, д. 4	-	Земли населенных пунктов	-	Для ведения личного подсобного хозяйства и индивидуального жилищного строительства	7.1 Железнодорожный транспорт
7	69:10:0251601:22	Тверская область, р-н. Калининский, с/п. Бурашевское, д. Осекино, д. 2	69:10:0251601:48, Российская Федерация, Тверская область, Калининский муниципальный район, сельское поселение Бурашевское, д. Осекино, д.2	Земли населенных пунктов	-	Для ведения личного подсобного хозяйства и индивидуального жилищного строительства	7.1 Железнодорожный транспорт
8	69:10:0251601:30	Тверская область, р-н. Калининский, с/п. Бурашевское, д. Осекино	-	Земли населенных пунктов	-	Для ведения личного подсобного хозяйства	7.1 Железнодорожный транспорт
9	69:10:0251601:50	Тверская область, р-н. Калининский, с/п. Бурашевское, д. Осекино	-	Земли населенных пунктов	-	Для ведения личного подсобного хозяйства и индивидуального жилищного строительства	7.1 Железнодорожный транспорт
10	69:10:0251601:6	Тверская область, р-н. Калининский, с/п. Бурашевское, д. Осекино, д. 5	-	Земли населенных пунктов	-	Для ведения личного подсобного хозяйства и индивидуального жилищного строительства	7.1 Железнодорожный транспорт

1	2	3	4	5	6	7	8
11	69:10:0251601:61	Тверская область, Калининский район, Бурашевское сельское поселение, д.Осекино	-	Земли населенных пунктов	-	Для ведения личного подсобного хозяйства и индивидуального жилищного строительства	7.1 Железнодорожный транспорт
12	69:10:0251601:62	Российская Федерация, Тверская область, Калининский муниципальный район, Бурашевское сельское поселение, деревня Осекино, дом 10	-	Земли населенных пунктов	-	Для ведения личного подсобного хозяйства и индивидуального жилищного строительства	7.1 Железнодорожный транспорт
13	69:10:0251601:8	Российская Федерация, Тверская область, Калининский муниципальный район, Бурашевское сельское поселение, деревня Осекино, дом 7 А	69:10:0251601:52, Российская Федерация, Тверская область, Калининский муниципальный район, сельское поселение Бурашевское, д. Осекино, д.7А	Земли населенных пунктов	-	Для ведения личного подсобного хозяйства и индивидуального строительства	7.1 Железнодорожный транспорт
14	69:10:0000027:483	Тверская обл, р-н Калининский, с/п Щербининское, д Бакшеево	-	Земли населенных пунктов	-	Для жилищного строительства	7.1 Железнодорожный транспорт
15	69:10:0000027:484	Тверская обл, р-н Калининский, с/п Щербининское, д Бакшеево	-	Земли населенных пунктов	-	Для жилищного строительства	7.1 Железнодорожный транспорт

1	2	3	4	5	6	7	8
16	69:10:0000025:1926	обл. Тверская, р-н Калининский, с/п Бурашевское, в районе д. Обухово	-	Земли промышленности, энергетики, транспорта, связи, радиовещания, телевидения, информатики, земли для обеспечения космической деятельности, земли обороны, безопасности и земли иного специального назначения	-	под трансформаторную подстанцию	7.1 Железнодорожный транспорт
17	69:10:0000024:1268	Тверская область, р-н. Калининский, с/п. Никулинское, д. Курово	-	Земли сельскохозяйственного назначения	Земли промышленности, энергетики, транспорта, связи, радиовещания, телевидения, информатики, земли для обеспечения космической деятельности, земли обороны, безопасности и земли иного специального назначения	Для сельскохозяйственного производства	7.1 Железнодорожный транспорт

1	2	3	4	5	6	7	8
18	69:10:0000024:1502	Тверская область, р-н. Калининский, с/п. Никулинское, д. Курово	-	Земли сельскохозяйственного назначения	Земли промышленности, энергетики, транспорта, связи, радиовещания, телевидения, информатики, земли для обеспечения космической деятельности, земли обороны, безопасности и земли иного специального назначения	Для ведения сельского хозяйства	7.1 Железнодорожный транспорт
19	69:10:0000025:4130	Тверская область, Калининский район, Бурашевское с/п, примерно в 100 м на юг от дер. Игнатово из земель СПК «Андрейково»	-	Земли сельскохозяйственного назначения	Земли промышленности, энергетики, транспорта, связи, радиовещания, телевидения, информатики, земли для обеспечения космической деятельности, земли обороны, безопасности и земли иного специального назначения	Для сельскохозяйственного производства	7.1 Железнодорожный транспорт

1	2	3	4	5	6	7	8
20	69:10:0000025:712	Тверская область, р-н. Калининский, с/п. Бурашевское, д. Игнатово	-	Земли сельскохозяйственного назначения	Земли промышленности, энергетики, транспорта, связи, радиовещания, телевидения, информатики, земли для обеспечения космической деятельности, земли обороны, безопасности и земли иного специального назначения	Для сельскохозяйственного производства	7.1 Железнодорожный транспорт
21	69:10:0000027:2157	Тверская область, р-н Калининский, с/п Щербининское, д Бакшеево	-	Земли сельскохозяйственного назначения	Земли промышленности, энергетики, транспорта, связи, радиовещания, телевидения, информатики, земли для обеспечения космической деятельности, земли обороны, безопасности и земли иного специального назначения	для ведения садоводства	7.1 Железнодорожный транспорт

1	2	3	4	5	6	7	8
22	69:10:0000027:2158	Тверская область, р-н Калининский, с/п Щербининское, д Бакшеево	-	Земли сельскохозяйственного назначения	Земли промышленности, энергетики, транспорта, связи, радиовещания, телевидения, информатики, земли для обеспечения космической деятельности, земли обороны, безопасности и земли иного специального назначения	для ведения садоводства	7.1 Железнодорожный транспорт
23	69:10:0000027:2159	Тверская область, р-н Калининский, с/п Щербининское, д Бакшеево	-	Земли сельскохозяйственного назначения	Земли промышленности, энергетики, транспорта, связи, радиовещания, телевидения, информатики, земли для обеспечения космической деятельности, земли обороны, безопасности и земли иного специального назначения	для ведения садоводства	7.1 Железнодорожный транспорт

1	2	3	4	5	6	7	8
24	69:10:0000027:2161	Тверская область, р-н Калининский, с/п Щербининское, д Бакшеево	-	Земли сельскохозяйственного назначения	Земли промышленности, энергетики, транспорта, связи, радиовещания, телевидения, информатики, земли для обеспечения космической деятельности, земли обороны, безопасности и земли иного специального назначения	для ведения садоводства	7.1 Железнодорожный транспорт
25	69:10:0000027:2162	Тверская область, р-н Калининский, с/п Щербининское, д Бакшеево	-	Земли сельскохозяйственного назначения	Земли промышленности, энергетики, транспорта, связи, радиовещания, телевидения, информатики, земли для обеспечения космической деятельности, земли обороны, безопасности и земли иного специального назначения	для ведения садоводства	7.1 Железнодорожный транспорт

1	2	3	4	5	6	7	8
26	69:10:0000027:2163	Тверская область, р-н Калининский, с/п Щербининское, д Бакшеево	-	Земли сельскохозяйственного назначения	Земли промышленности, энергетики, транспорта, связи, радиовещания, телевидения, информатики, земли для обеспечения космической деятельности, земли обороны, безопасности и земли иного специального назначения	для ведения садоводства	7.1 Железнодорожный транспорт
27	69:10:0000027:2164	Тверская область, р-н Калининский, с/п Щербининское, д Бакшеево	-	Земли сельскохозяйственного назначения	Земли промышленности, энергетики, транспорта, связи, радиовещания, телевидения, информатики, земли для обеспечения космической деятельности, земли обороны, безопасности и земли иного специального назначения	для ведения садоводства	7.1 Железнодорожный транспорт

1	2	3	4	5	6	7	8
28	69:10:0000027:2165	Тверская область, р-н Калининский, с/п Щербининское, д Бакшеево	-	Земли сельскохозяйственного назначения	Земли промышленности, энергетики, транспорта, связи, радиовещания, телевидения, информатики, земли для обеспечения космической деятельности, земли обороны, безопасности и земли иного специального назначения	для ведения садоводства	7.1 Железнодорожный транспорт
29	69:10:0000027:2166	Тверская область, р-н Калининский, с/п Щербининское, д Бакшеево	-	Земли сельскохозяйственного назначения	Земли промышленности, энергетики, транспорта, связи, радиовещания, телевидения, информатики, земли для обеспечения космической деятельности, земли обороны, безопасности и земли иного специального назначения	для ведения садоводства	7.1 Железнодорожный транспорт

1	2	3	4	5	6	7	8
30	69:10:0000027:2167	Тверская область, р-н Калининский, с/п Щербининское, д Бакшеево	-	Земли сельскохозяйственного назначения	Земли промышленности, энергетики, транспорта, связи, радиовещания, телевидения, информатики, земли для обеспечения космической деятельности, земли обороны, безопасности и земли иного специального назначения	для ведения садоводства	7.1 Железнодорожный транспорт
31	69:10:0000024:1267	Тверская область, р-н. Калининский, с/п. Никулинское, д. Курово	-	Земли сельскохозяйственного назначения	Земли промышленности, энергетики, транспорта, связи, радиовещания, телевидения, информатики, земли для обеспечения космической деятельности, земли обороны, безопасности и земли иного специального назначения	Для сельскохозяйственного производства	7.1 Железнодорожный транспорт
32	69:10:0251601:33	Тверская область, р-н. Калининский, с/п. Бурашевское, д. Осекино, д. 1	-	Земли населенных пунктов	-	Для ведения личного подсобного хозяйства и индивидуального жилищного строительства	7.1 Железнодорожный транспорт

1	2	3	4	5	6	7	8
33	69:10:0251601:5	Тверская область, р-н Калининский, с/п Бурашевское, д Осекино, д 3	69:10:0251601:59, Тверская область, р-н Калининский, с/п Бурашевское, д Осекино, д 3	Земли населенных пунктов	-	Для ведения личного подсобного хозяйства и индивидуального жилищного строительства	7.1 Железнодорожный транспорт
34	69:10:0251601:56	170540, Тверская область, Калининский район, Бурашевское сельское поселение, д. Осекино.	-	Земли населенных пунктов	-	ведение огородничества	7.1 Железнодорожный транспорт
35	69:10:0251601:60	Тверская область, р-н Калининский, с/п Бурашевское, д Осекино	-	Земли населенных пунктов	-	ведение огородничества	7.1 Железнодорожный транспорт
36	69:10:0000024:1389	Тверская область, р-н. Калининский, с/п. Никулинское, д. Никулино	-	Земли сельскохозяйственного назначения	3	Для сельскохозяйственного производства	7.1 Железнодорожный транспорт
Зона планируемого размещения линейных объектов, подлежащих реконструкции в связи с изменением их местоположения (инфраструктура автомобильного транспорта)							
37	69:10:0241601:374	Российская Федерация, Тверская область, м.р-н Калининский, с.п. Никулинское, д Курово	-	Земли населенных пунктов	-	Для жилищного строительства	12.0.1 Улично-дорожная сеть
38	69:10:0241601:375	Российская Федерация, Тверская область, м.р-н Калининский, с.п. Никулинское, д Курово	-	Земли населенных пунктов	-	Для жилищного строительства	12.0.1 Улично-дорожная сеть

1	2	3	4	5	6	7	8
39	69:10:0241601:382	Российская Федерация, Тверская область, м.р-н Калининский, с.п. Никулинское, д Курово	-	Земли населенных пунктов	-	Для жилищного строительства	12.0.1 Улично-дорожная сеть
40	69:10:0241601:383	Российская Федерация, Тверская область, м.р-н Калининский, с.п. Никулинское, д Курово	-	Земли населенных пунктов	-	Для жилищного строительства	12.0.1 Улично-дорожная сеть
41	69:10:0241801:393	Российская Федерация, Тверская область, м.р-н Калининский, с.п. Никулинское, д Раслово	-	Земли населенных пунктов	-	Для жилищного строительства	12.0.1 Улично-дорожная сеть
42	69:10:0241801:404	Российская Федерация, Тверская область, м.р-н Калининский, с.п. Никулинское, д Раслово	-	Земли населенных пунктов	-	Для жилищного строительства	12.0.1 Улично-дорожная сеть
43	69:10:0241801:405	Российская Федерация, Тверская область, м.р-н Калининский, с.п. Никулинское, д Раслово	-	Земли населенных пунктов	-	Для жилищного строительства	12.0.1 Улично-дорожная сеть
44	69:10:0241801:406	Российская Федерация, Тверская область, м.р-н Калининский, с.п. Никулинское, д Раслово	-	Земли населенных пунктов	-	Для жилищного строительства	12.0.1 Улично-дорожная сеть
45	69:10:0241801:415	Российская Федерация, Тверская область, м.р-н Калининский, с.п. Никулинское, д Раслово	-	Земли населенных пунктов	-	Для жилищного строительства	12.0.1 Улично-дорожная сеть

1	2	3	4	5	6	7	8
46	69:10:0241801:419	Российская Федерация, Тверская область, м.р-н Калининский, с.п. Никулинское, д Раслово	-	Земли населенных пунктов	-	Для жилищного строительства	12.0.1 Улично-дорожная сеть
47	69:10:0241801:420	Российская Федерация, Тверская область, м.р-н Калининский, с.п. Никулинское, д Раслово	-	Земли населенных пунктов	-	Для жилищного строительства	12.0.1 Улично-дорожная сеть
48	69:10:0241801:421	Российская Федерация, Тверская область, м.р-н Калининский, с.п. Никулинское, д Раслово	-	Земли населенных пунктов	-	Для жилищного строительства	12.0.1 Улично-дорожная сеть
49	69:10:0241801:422	Российская Федерация, Тверская область, м.р-н Калининский, с.п. Никулинское, д Раслово	-	Земли населенных пунктов	-	Для жилищного строительства	12.0.1 Улично-дорожная сеть
50	69:10:0241801:424	Российская Федерация, Тверская область, м.р-н Калининский, с.п. Никулинское, д Раслово	-	Земли населенных пунктов	-	Для жилищного строительства	12.0.1 Улично-дорожная сеть
51	69:10:0241801:445	Российская Федерация, Тверская область, м.р-н Калининский, с.п. Никулинское, д Раслово	-	Земли населенных пунктов	-	Для жилищного строительства	12.0.1 Улично-дорожная сеть

1	2	3	4	5	6	7	8
52	69:10:0000025:1559	Тверская область, р-н. Калининский, с/п. Бурашевское, д. Игнатово, пер. 2-ой Осенний, уч. 6	69:10:0000025:3281, Тверская область, р-н Калининский, с/п Бурашевское, д Игнатово, пер 2-ой Осенний, д 6	Земли населенных пунктов	-	Для жилищного строительства	12.0.1 Улично-дорожная сеть
53	69:10:0000025:1562	Тверская область, р-н. Калининский, с/п. Бурашевское, д. Игнатово	69:10:0000025:6570, Российская Федерация, Тверская область, р-н Калининский муниципальный, с/п Бурашевское, д Игнатово, пер 1-й Осенний, Дом 5	Земли населенных пунктов	-	Для жилищного строительства	12.0.1 Улично-дорожная сеть
54	69:10:0000025:1645	Тверская область, р-н. Калининский, с/п. Бурашевское, д. Обухово	-	Земли населенных пунктов	-	Для жилищного строительства	12.0.1 Улично-дорожная сеть
55	69:10:0000025:1646	Тверская область, р-н. Калининский, с/п. Бурашевское, д. Обухово	-	Земли населенных пунктов	-	Для жилищного строительства	12.0.1 Улично-дорожная сеть
56	69:10:0000025:1649	Тверская область, р-н. Калининский, с/п. Бурашевское, д. Обухово	-	Земли населенных пунктов	-	Для жилищного строительства	12.0.1 Улично-дорожная сеть
57	69:10:0000025:3337	Тверская область, р-н. Калининский, с/п. Бурашевское, д. Обухово	69:10:0000025:7356, Российская Федерация, Тверская область, Калининский муниципальный район, сельское поселение Бурашевское, д. Обухово	Земли населенных пунктов	-	для жилищного строительства	12.0.1 Улично-дорожная сеть

1	2	3	4	5	6	7	8
58	69:10:0000025:3338	Тверская область, р-н. Калининский, с/п. Бурашевское, д. Обухово	69:10:0000025:7944, Российская Федерация, Тверская область, Калининский муниципальный район, сельское поселение Бурашевское, д. Обухово, ул Дорожная, д. 7А	Земли населенных пунктов	-	для жилищного строительства	12.0.1 Улично-дорожная сеть
59	69:10:0000025:3713	Тверская область, р-н. Калининский, с/п. Бурашевское, д. Обухово, ул. Орлова, уч. 51	-	Земли населенных пунктов	-	для индивидуального жилищного строительства	12.0.1 Улично-дорожная сеть
60	69:10:0000025:3727	Тверская область, р-н Калининский, с/п Бурашевское, д Обухово, ул Орлова, уч 46	-	Земли населенных пунктов	-	для индивидуального жилищного строительства	12.0.1 Улично-дорожная сеть
61	69:10:0000025:3859	Тверская область, Калининский район, Бурашевское сельское поселение, д.Игнатово	-	Земли населенных пунктов	-	для индивидуального жилищного строительства	12.0.1 Улично-дорожная сеть
62	69:10:0000025:3860	Тверская область, Калининский район, Бурашевское сельское поселение, д.Игнатово	-	Земли населенных пунктов	-	для индивидуального жилищного строительства	12.0.1 Улично-дорожная сеть
63	69:10:0000025:5372	Тверская область, Калининский район, Бурашевское сельское поселение, деревня Игнатово	69:10:0000025:7588, Российская Федерация, Тверская область, Калининский муниципальный район, сельское поселение Бурашевское, д. Игнатово, ул. Сосновая	Земли населенных пунктов	-	для индивидуального жилищного строительства	12.0.1 Улично-дорожная сеть

1	2	3	4	5	6	7	8
64	69:10:0000025:5373	Тверская область, Калининский район, Бурашевское сельское поселение, д.Игнатово	69:10:0000025:7365, Российская Федерация, Тверская область, Калининский муниципальный район, сельское поселение Бурашевское, д. Игнатово, ул. Сосновая, д. 2б	Земли населенных пунктов	-	для индивидуального жилищного строительства	12.0.1 Улично-дорожная сеть
65	69:10:0000025:5374	Тверская область, Калининский район, Бурашевское сельское поселение, деревня Игнатово	69:10:0000025:7069, Российская Федерация, Тверская область, Калининский муниципальный район, сельское поселение Бурашевское, д. Игнатово, ул. Сосновая, д. 2В	Земли населенных пунктов	-	для индивидуального жилищного строительства	12.0.1 Улично-дорожная сеть
66	69:10:0000025:5615	Тверская область, Калининский район, Бурашевское сельское поселение, деревня Игнатово	69:10:0000025:8079, Российская Федерация, Тверская область, Калининский муниципальный район, сельское поселение Бурашевское, д. Игнатово	Земли населенных пунктов	-	предпринимательство	12.0.1 Улично-дорожная сеть
67	69:10:0000025:6038	Тверская область,Калининский район,Бурашевское сельское поселение,деревня Обухово,ул.Орлова,уч.50	69:10:0000025:8202, Российская Федерация, Тверская область, Калининский муниципальный район, сельское поселение Бурашевское, д. Обухово, ул. Орлова д.50	Земли населенных пунктов	-	Для индивидуального жилищного строительства	12.0.1 Улично-дорожная сеть

1	2	3	4	5	6	7	8
68	69:10:0000025:6665	Российская Федерация, Тверская область, Калининский муниципальный район, с/п Бурашевское, д Обухово	-	Земли населенных пунктов	-	для индивидуального жилищного строительства	12.0.1 Улично-дорожная сеть
69	69:10:0000025:6666	Российская Федерация, Тверская область, Калининский муниципальный район, с/п Бурашевское, д Обухово	-	Земли населенных пунктов	-	для индивидуального жилищного строительства	12.0.1 Улично-дорожная сеть
70	69:10:0000025:7265	Российская Федерация,Тверская область, м.р-н Калининский, с.п. Бурашевское, д Обухово	-	Земли населенных пунктов	-	Для индивидуального жилищного строительства	12.0.1 Улично-дорожная сеть
71	69:10:0000025:7598	Российская Федерация, Тверская область, м.р-н Калининский, с.п. Бурашевское, д Игнатово, ул Сосновая	-	Земли населенных пунктов	-	Для индивидуального жилищного строительства	12.0.1 Улично-дорожная сеть
72	69:10:0000025:7627	Российская Федерация, Тверская область, м.р-н Калининский, с.п. Бурашевское, д Игнатово	69:10:0000025:8079, Российская Федерация, Тверская область, Калининский муниципальный район, сельское поселение Бурашевское, д. Игнатово	Земли населенных пунктов	-	Для обслуживания жилой застройки, для жилищного строительства	12.0.1 Улично-дорожная сеть
73	69:10:0000027:459	Тверская область, р-н. Калининский, с/п. Щербининское, д. Бакшеево	-	Земли населенных пунктов	-	Для жилищного строительства	12.0.1 Улично-дорожная сеть

1	2	3	4	5	6	7	8
74	69:10:0000027:460	Тверская область, р-н. Калининский, с/п. Щербининское, д. Бакшеево	-	Земли населенных пунктов	-	Для жилищного строительства	12.0.1 Улично-дорожная сеть
75	69:10:0000027:490	Тверская обл, р-н Калининский, с/п Щербининское, д Бакшеево	-	Земли населенных пунктов	-	Для жилищного строительства	12.0.1 Улично-дорожная сеть
76	69:10:0000027:491	Тверская обл, р-н Калининский, с/п Щербининское, д Бакшеево	-	Земли населенных пунктов	-	Для жилищного строительства	12.0.1 Улично-дорожная сеть
77	69:10:0000027:496	Тверская обл, р-н Калининский, с/п Щербининское, д Бакшеево	-	Земли населенных пунктов	-	Для жилищного строительства	12.0.1 Улично-дорожная сеть
78	69:10:0000024:2397	Тверская область, р-н. Калининский, с/п. Никулинское, д. Напрудное	-	Земли сельскохозяйственного назначения	Земли промышленности, энергетики, транспорта, связи, радиовещания, телевидения, информатики, земли для обеспечения космической деятельности, земли обороны, безопасности и земли иного специального назначения	Для сельскохозяйственного производства	7.2 Автомобильный транспорт
79	69:10:0000025:3950	Тверская область, Калининский район, Бурашевское сельское поселение, д.Игнатово		Земли населенных пунктов	-	для индивидуального жилищного строительства	12.0.1 Улично-дорожная сеть

1	2	3	4	5	6	7	8
80	69:10:0000025:6573	Российская Федерация, Тверская область, Калининский муниципальный район, Бурашевское сельское поселение, д.Обухово	69:10:0000000:450, Тверская область, р-н Калининский, с/п Бурашевское, д Синцово, в р-не д Обухово	Земли населенных пунктов	-	Для индивидуального жилищного строительства	12.0.1 Улично-дорожная сеть
81	69:10:0000025:1647	Тверская область, р-н. Калининский, с/п. Бурашевское, д. Обухово		Земли населенных пунктов	-	Для жилищного строительства	12.0.1 Улично-дорожная сеть
82	69:10:0000025:1650	Тверская область, р-н. Калининский, с/п. Бурашевское, д. Обухово	-	Земли населенных пунктов	-	Для жилищного строительства	12.0.1 Улично-дорожная сеть
83	69:10:0000025:1654	Тверская область, р-н. Калининский, с/п. Бурашевское, д. Обухово	-	Земли населенных пунктов	-	Для жилищного строительства	12.0.1 Улично-дорожная сеть
84	69:10:0000025:1651	Тверская область, р-н. Калининский, с/п. Бурашевское, д. Обухово	-	Земли населенных пунктов	-	Для жилищного строительства	12.0.1 Улично-дорожная сеть

Примечание 1. *Земельный участок с кадастровым номером 69:10:0000027:459 имеет наложение границ с образуемым земельным участком с условным номером 385 с кадастровым номером 69:10:0000027:278, сведения о котором представлены в таблице 1. В случае исправления кадастровой (реестровой) ошибки и снятия с учета земельного участка с кадастровым номером 69:10:0000027:278, осуществляется изъятие земельного участка с кадастровым номером 69:10:0000027:459. Образование земельного участка путем раздела существующего с кадастровым номером 69:10:0000027:278 не производится.*

Земельный участок с кадастровым номером 69:10:0000027:460 имеет наложение границ с образуемым земельным участком с условным номером 386 с кадастровым номером 69:10:0000027:278, сведения о котором представлены в таблице 1. В случае исправления кадастровой (реестровой) ошибки и снятия с учета земельного участка с кадастровым номером 69:10:0000027:278, осуществляется изъятие земельного участка с кадастровым номером 69:10:0000027:460. Образование земельного участка путем раздела существующего с кадастровым номером 69:10:0000027:278 не производится.

Примечание 2. *Образуемые земельные участки с видами разрешенного использования «7.1 Железнодорожный транспорт», «7.2 Автомобильный транспорт», «12.0.1 Улично-дорожная сеть», указанные в таблице 1 «Перечень образуемых земельных участков», также требуют резервирования и (или) изъятия в образуемых границах.*

Примечание 3. *При необходимости, на существующие земельные участки, в отношении которых предполагается их изъятие и (или) резервирование, возможно установление публичного сервитута с учетом положений пункта 5 статьи 39.39 Земельного кодекса Российской Федерации.*

Таблица 6. Перечень существующих земельных участков, на которых линейный объект может быть размещен на условиях сервитута, публичного сервитута

№ п/п	Условный номер публичного сервитута	Кадастровый номер земельного участка	Адрес (описание местоположения) земельного участка	Вид разрешённого использования земельного участка	Перечень и адреса расположенных на земельном участке объектов недвижимого имущества
1	**2**	**3**	**4**	**5**	**6**
Зона планируемого размещения линейных объектов (строительство, эксплуатация)					
1	С.40	69:10:0000025:1978	обл. Тверская, р-н Калининский, с/п Бурашевское, в районе д. Обухово	для сельскохозяйственного производства	-
2	С.40	69:10:0000025:1983	обл. Тверская, р-н Калининский, с/п Бурашевское, в районе д. Обухово	для сельскохозяйственного производства	-
Зона планируемого размещения линейных объектов, подлежащих реконструкции в связи с изменением их местоположения (инфраструктура автомобильного транспорта)					
3	С.13	69:10:0000024:1559	обл. Тверская, р-н Калининский, с/п Никулинское, участок автодороги от д. Лебедево до р. Крапивня	Для отвода региональной автомобильной дороги общего пользования "Тверь-Лотошино-Шаховская-Уваровка	-
4	С.13	69:10:0000024:663	обл. Тверская, р-н Калининский, с/пос Никулинское, в районе д. Напрудное	Для сельскохозяйственного производства	-
5	С.23	69:10:0000000:205	обл. Тверская, р-н Калининский, с/п Бурашевское, участок автодороги от р. Крапивня до д. Гришкино	Для отвода региональной автомобильной дороги общего пользования "Тверь-Тургиново	69:10:0000000:1192, Российская Федерация, Тверская область, Калининский муниципальный район, Бурашевское сельское поселение, д. Большое Гришкино, д. Губино, д. Цветково, с. Покровское, с. Ильинское,
6	С.23	69:10:0000000:260(18)	Тверская область, г. Тверь (Чуприяновское лесничество) кварталы 1-31, 32	Для ведения лесного хозяйства	-

1	2	3	4	5	6
			(кроме выдел 11, 12, 14), квартал 33 (кроме выдел 8-14), квартал 34-128.		
7	С.34	69:10:0000025:1642	Тверская область, р-н. Калининский, с/п. Бурашевское, д. Обухово	Для жилищного строительства	-
8	С.34	69:10:0000025:1977	обл. Тверская, р-н Калининский, с/п Бурашевское, в районе д. Обухово	для сельскохозяйственного производства	-
9	С.34	69:10:0000025:1991	обл. Тверская, р-н Калининский, с/п Бурашевское, в районе д. Обухово	для сельскохозяйственного производства	-
10	С.34	69:10:0000025:3336	Тверская область, р-н. Калининский, с/п. Бурашевское, д. Обухово	для жилищного строительства	-
11	С.34	69:10:0000025:1642	Тверская область, р-н. Калининский, с/п. Бурашевское, д. Обухово	Для жилищного строительства	-
12	С.51	69:10:0000027:64(23)	Тверская обл, р-н Калининский, с/пос Щербининское, земельные участки в границах Волжского конного завода	Для сельскохозяйственного производства	-
Зона планируемого размещения линейных объектов, подлежащих реконструкции в связи с изменением их местоположения (инженерная инфраструктура)					
13	С.1	69:10:0000024:1174	Тверская область, р-н. Калининский, с/п. Никулинское, д. Андрейково	Для сельскохозяйственного производства	69:00:0000000:12367, Российская Федерация, Тверская область, городской округ город Тверь, г Тверь, Калининский муниципальный район, сельское поселение Никулинское, д Кривцово, д Андрейково, сельское поселение Верхневолжское, д Квакшино
14	С.1	69:10:0000024:1249	Тверская область, р-н. Калининский, с/п. Никулинское, д. Андрейково	Для сельскохозяйственного производства	-
15	С.1	69:10:0000024:1250	Тверская область, р-н. Калининский, с/п. Никулинское, д. Андрейково	Для сельскохозяйственного производства	-

1	2	3	4	5	6
16	С.1	69:10:0000024:1260	Тверская область, р-н. Калининский, с/п. Никулинское, д. Никулино	Для сельскохозяйственного производства	69:00:0000000:12367, Российская Федерация, Тверская область, городской округ город Тверь, г Тверь, Калининский муниципальный район, сельское поселение Никулинское, д Кривцово, д Андрейково, сельское поселение Верхневолжское, д Квакшино
17	С.12	69:10:0000024:1033	Тверская область, р-н. Калининский, с/п. Никулинское, д. Лебедево	Для сельскохозяйственного производства	-
18	С.12	69:10:0000024:1048	Тверская область, р-н. Калининский, с/п. Никулинское, д. Мозжарино	Для сельскохозяйственного производства	-
19	С.12	69:10:0000024:1559	обл. Тверская, р-н Калининский, с/п Никулинское, участок автодороги от д. Лебедево до р. Крапивня	Для отвода региональной автомобильной дороги общего пользования "Тверь-Лотошино-Шаховская-Уваровка	-
20	С.12	69:10:0000024:1945	обл. Тверская, р-н Калининский, с/пос Никулинское, район д. Напрудное, в границах колхоза "Тверь	Для сельскохозяйственного производства	-
21	С.12	69:10:0000024:2084 (в составе единого землепользования 69:10:0000000:217)	обл. Тверская, р-н Калининский, с/п Никулинское, в границах колхоза "Тверь	для ведения лесного хозяйства	-
22	С.12	69:10:0000024:2085 (в составе единого землепользования 69:10:0000000:217)	обл. Тверская, р-н Калининский, с/п Никулинское, в границах колхоза "Тверь	для ведения лесного хозяйства	-
23	С.12	69:10:0000024:2397	Тверская область, р-н. Калининский, с/п. Никулинское, д. Напрудное	Для сельскохозяйственного производства	-
24	С.12	69:10:0000024:2398	Тверская область, р-н. Калининский, с/п.	Автомобильный транспорт	-

1	2	3	4	5	6
			Никулинское, д. Напрудное		
25	С.12	69:10:0000024:4096	Тверская обл, р-н Калининский, с/п Никулинское, д Напрудное	для сельскохозяйственного производства	-
26	С.12	69:10:0000024:7514	Тверская область, р-н Калининский, с/п Никулинское, в районе д.Напрудное	для сельскохозяйственного производства	-
27	С.12	69:10:0241901:107	Тверская область, Калининский район,Никулинское сельское поселение, д.Напрудное	под автомобильную дорогу	69:10:0241901:102, Российская Федерация, Тверская область, Калининский муниципальный район, сельское поселение Никулинское, д. Напрудное
28	С.12	69:10:0241901:82	обл. Тверская, р-н Калининский, с/п Никулинское, д. Напрудное, автодорога "Тверь-Лотошино-Шаховская-Уваровка	Под автомобильные дороги общего пользования	-
29	С.18	69:10:0000024:9133	Тверская область, Калининский р-н, с/п Никулинское, район д. Мозжарино	Для сельскохозяйственного производства	-
30	С.21	69:10:0000024:687	Тверская обл, р-н Калининский, с/пос Бурашевское, в районе д. Аксинькино	Для ведения личного подсобного хозяйства	-
31	С.31	69:10:0000025:1977	обл. Тверская, р-н Калининский, с/п Бурашевское, в районе д. Обухово	для сельскохозяйственного производства	-
32	С.31	69:10:0000025:1991	обл. Тверская, р-н Калининский, с/п Бурашевское, в районе д. Обухово	для сельскохозяйственного производства	-
33	С.31	69:10:0000025:2415	обл. Тверская, р-н Калининский, с/п Бурашевское, в районе д. Поминово, из земель СПК "Андрейково	Для сельскохозяйственного производства	-
34	С.48	69:10:0000027:262	обл. Тверская, р-н Калининский, с/пос Щербининское, д. Старый Погост, д.120	Для сельскохозяйственного производства	-
35	С.48	69:10:0000027:281	Тверская обл, р-н Калининский, с/п Щербининское, д Старый Погост, д 120	Для сельскохозяйственного производства	-
36	С.48	69:10:0000027:64(25)	Тверская обл, р-н Калининский, с/пос Щербининское, земельные участки в границах Волжского конного завода	Для сельскохозяйственного производства	-
37	С.48	69:10:0000027:2337	обл. Тверская, р-н Калининский, с/п	Для ведения садоводства	-

1	2	3	4	5	6
			Щербининское, в районе д. Старый Погост		
38	С.53	69:10:0000027:281	Тверская обл, р-н Калининский, с/п Щербининское, д Старый Погост, д 120	Для сельскохозяйственного производства	-
39	С.53	69:10:0000027:64(25)	Тверская обл, р-н Калининский, с/пос Щербининское, земельные участки в границах Волжского конного завода	Для сельскохозяйственного производства	-
40	С.53	69:10:0000027:64(24)	Тверская обл, р-н Калининский, с/пос Щербининское, земельные участки в границах Волжского конного завода	Для сельскохозяйственного производства	-
Зона планируемого размещения линейных объектов (обеспечение строительства)					
41	С.5	69:10:0000024:662	обл Тверская, Калининский р-н, с/пос Никулинское, в районе д. Напрудное	Для сельскохозяйственного производства	-
42	С.5	69:10:0000024:663	обл. Тверская, р-н Калининский, с/пос Никулинское, в районе д. Напрудное	Для сельскохозяйственного производства	-
43	С.14	69:10:0000024:1049	Тверская область, р-н. Калининский, с/п. Никулинское, д. Мозжарино	Для сельскохозяйственного производства	-
44	С.15	69:10:0000024:1360	Тверская область, р-н. Калининский, с/п. Никулинское, д. Мозжарино	Для сельскохозяйственного производства	-
45	С.15	69:10:0000024:1361	Тверская область, р-н. Калининский, с/п. Никулинское, д. Мозжарино	Для сельскохозяйственного производства	-
46	С.15	69:10:0000024:2082 (в составе единого землепользования 69:10:0000000:217)	обл. Тверская, р-н Калининский, с/п Никулинское, в границах колхоза "Тверь	для ведения лесного хозяйства	-
47	С.15	69:10:0000024:9133	Тверская область, Калининский р-н, с/п Никулинское, район д. Мозжарино	Для сельскохозяйственного производства	-
48	С.15	69:10:0000024:682	Тверская обл, р-н Калининский, с/пос Бурашевское, в районе д. Аксинькино	для ведения личного подсобного хозяйства	-
49	С.16	69:10:0000024:1938	обл. Тверская, р-н Калининский, с/пос Никулинское, район д. Напрудное, в границах колхоза "Тверь	Для сельскохозяйственного производства	-
50	С.16	69:10:0000024:9133	Тверская область, Калининский р-н, с/п Никулинское, район д. Мозжарино	Для сельскохозяйственного производства	-
51	С.26	69:10:0000025:1569	обл. Тверская, р-н Калининский, с/п	Для ведения сельского хозяйства	-

1	2	3	4	5	6
			Бурашевское, в районе д. Игнатово		
52	С.26	69:10:0000000:1434	Российская Федерация, Тверская область, м.р-н Калининский, Тверское лесничество Тверской области, Красногрское участковое лесничество квартал №7 часть выдела 20	Для ведения лесного хозяйства	-
53	С.26	69:10:0000000:1435	Российская Федерация, Тверская область, м.р-н Калининский, Тверское лесничество Тверской области, Чуприяновское участковое лесничество квартал №55 часть выдела 1	Для ведения лесного хозяйства	-
54	С.27	69:10:0000025:529	Тверская область, р-н Калининский , в районе д. Игнатово	Для сельскохозяйственного производства	-
55	С.27	69:10:0000000:1434	Российская Федерация, Тверская область, м.р-н Калининский, Тверское лесничество Тверской области, Красногрское участковое лесничество квартал №7 часть выдела 20	Для ведения лесного хозяйства	-
56	С.27	69:10:0000000:255(36)	обл. Тверская, р-н Калининский, земельный участок расположен на территории Калининского района и г. Твери в границах, СПК «Андрейково», Красногорское участковое лесничество кварталы № 1- 10	Для ведения лесного хозяйства	-
57	С.27	69:10:0000000:260(11)	Тверская область, г. Тверь (Чуприяновское лесничество) кварталы 1-31, 32 (кроме выдел 11, 12, 14), квартал 33 (кроме выдел 8-14), квартал 34-128.	Для ведения лесного хозяйства	-
58	С.35	69:10:0000025:4149	Тверская область, Калининский район, Бурашевское с/п, примерно в 1 м на северо-восток от дер. Обухово из земель СПК «Андрейково»	Для сельскохозяйственного производства	-
59	С.38	69:10:0000025:1972	обл. Тверская, р-н Калининский, с/п Бурашевское, в районе д. Поминово	для сельскохозяйственного производства	-
60	С.38	69:10:0000025:1983	обл. Тверская, р-н Калининский, с/п Бу-	для сельскохозяйственного производства	-

1	2	3	4	5	6
			рашевское, в районе д. Обухово		
61	С.38	69:10:0000025:4455(22)	Тверская область, Калининский район, Бурашевское сельское поселение, ГКУ "Тверское лесничество Тверской области", Красногорское участковое лесничество, лесные кварталы 1, 5-11(леса, ранее находившиеся во владении СПК «Андрейково»)	Для ведения лесного хозяйства	-
62	С.39	69:10:0000025:1978	обл. Тверская, р-н Калининский, с/п Бурашевское, в районе д. Обухово	для сельскохозяйственного производства	-
63	С.39	69:10:0000025:4455(22)	Тверская область, Калининский район, Бурашевское сельское поселение, ГКУ "Тверское лесничество Тверской области", Красногорское участковое лесничество, лесные кварталы 1, 5-11(леса, ранее находившиеся во владении СПК «Андрейково»)	Для ведения лесного хозяйства	-
64	С.41	69:10:0000025:1972	обл. Тверская, р-н Калининский, с/п Бурашевское, в районе д. Поминово	для сельскохозяйственного производства	-
65	С.41	69:10:0000025:4455(24)	Тверская область, Калининский район, Бурашевское сельское поселение, ГКУ "Тверское лесничество Тверской области", Красногорское участковое лесничество, лесные кварталы 1, 5-11(леса, ранее находившиеся во владении СПК «Андрейково»)	Для ведения лесного хозяйства	-
66	С.42	69:10:0000025:1972	обл. Тверская, р-н Калининский, с/п Бурашевское, в районе д. Поминово	для сельскохозяйственного производства	-
67	С.42	69:10:0000025:4455(24)	Тверская область, Калининский район, Бурашевское сельское поселение, ГКУ "Тверское лесничество Тверской области", Красногорское участковое лесничество, лесные кварталы 1, 5-11(леса, ранее находившиеся во владении СПК «Андрейково»)	Для ведения лесного хозяйства	-

1	2	3	4	5	6
68	С.43	69:10:0000025:3106	обл.Тверская, р-н Калининский, с/п Бурашевское, дер. Осекино из земель СПК «Андрейково»	Для сельскохозяйственного производства	-
69	С.43	69:10:0000025:662	Тверская область, р-н. Калининский, с/п. Бурашевское, д. Осекино	Для сельскохозяйственного производства	-
70	С.43	69:10:0000025:699	обл. Тверская, р-н Калининский, с/пос Бурашевское, в границах СПК "Андрейково	Для сельскохозяйственного производства	-
71	С.43	69:10:0000025:720	Тверская область, р-н. Калининский, с/п. Бурашевское, д. Осекино	Для сельскохозяйственного производства	-
72	С.43	69:10:0000025:727	Тверская область, р-н. Калининский, с/п. Бурашевское	Для сельскохозяйственного производства	-
73	С.43	69:10:0000025:748	Тверская область, р-н. Калининский, с/п. Бурашевское, д. Осекино	Для сельскохозяйственного производства	-
74	С.43	69:10:0000000:255(39)	обл. Тверская, р-н Калининский, земельный участок расположен на территории Калининского района и г. Твери в границах, СПК «Андрейково», Красногорское участковое лесничество кварталы № 1- 10	Для ведения лесного хозяйства	-
75	С.43	69:10:0000000:260(17)	Тверская область, г. Тверь (Чуприяновское лесничество) кварталы 1-31, 32 (кроме выдел 11, 12, 14), квартал 33 (кроме выдел 8-14), квартал 34-128.	Для ведения лесного хозяйства	-
76	С.44	69:10:0000000:255(39)	обл. Тверская, р-н Калининский, земельный участок расположен на территории Калининского района и г. Твери в границах, СПК «Андрейково», Красногорское участковое лесничество кварталы № 1- 10	Для ведения лесного хозяйства	-
77	С.44	69:10:0000000:260(17)	Тверская область, г. Тверь (Чуприяновское лесничество) кварталы 1-31, 32 (кроме выдел 11, 12, 14), квартал 33 (кроме выдел 8-14), квартал 34-128.	Для ведения лесного хозяйства	-
Зона планируемого размещения линейных объектов, подлежащих реконструкции в связи с изменением их местоположения (обеспечение реконструк-					

1	2	3	4	5	6
ции)					
78	С.2	69:10:0000024:1250	Тверская область, р-н. Калининский, с/п. Никулинское, д. Андрейково	Для сельскохозяйственного производства	
79	С.3	69:10:0000024:1174	Тверская область, р-н. Калининский, с/п. Никулинское, д. Андрейково	Для сельскохозяйственного производства	69:00:0000000:12367, Российская Федерация, Тверская область, городской округ город Тверь, г Тверь, Калининский муниципальный район, сельское поселение Никулинское, д Кривцово, д Андрейково, сельское поселение Верхневолжское, д Квакшино
80	С.3	69:10:0000024:1249	Тверская область, р-н. Калининский, с/п. Никулинское, д. Андрейково	Для сельскохозяйственного производства	-
81	С.3	69:10:0000024:1250	Тверская область, р-н. Калининский, с/п. Никулинское, д. Андрейково	Для сельскохозяйственного производства	-
82	С.3	69:10:0000024:1260	Тверская область, р-н. Калининский, с/п. Никулинское, д. Никулино	Для сельскохозяйственного производства	69:00:0000000:12367, Российская Федерация, Тверская область, городской округ город Тверь, г Тверь, Калининский муниципальный район, сельское поселение Никулинское, д Кривцово, д Андрейково, сельское поселение Верхневолжское, д Квакшино

1	2	3	4	5	6
83	С.4	69:10:0000024:1260	Тверская область, р-н. Калининский, с/п. Никулинское, д. Никулино	Для сельскохозяйственного производства	69:00:0000000:12367, Российская Федерация, Тверская область, городской округ город Тверь, г Тверь, Калининский муниципальный район, сельское поселение Никулинское, д Кривцово, д Андрейково, сельское поселение Верхневолжское, д Квакшино
84	С.6	69:10:0000024:657	Тверская область, р-н. Калининский, с/п. Никулинское, д. Напрудное	Для сельскохозяйственного производства	69:10:0000024:10943, Российская Федерация, Тверская область, Калининский муниципальный район, сельское поселение Никулинское
85	С.6	69:10:0000024:7066	Тверская область, р-н Калининский, Никулинское сельское поселение,д.Раслово	для жилищного строительства	69:10:0000024:10943, Российская Федерация, Тверская область, Калининский муниципальный район, сельское поселение Никулинское
86	С.6	69:10:0000024:7778(2)		для сельскохозяйственного производства	-
87	С.7	69:10:0000024:1559	обл. Тверская, р-н Калининский, с/п Никулинское, участок автодороги от д. Лебедево до р. Крапивня	Для отвода региональной автомобильной дороги общего пользования "Тверь-Лотошино-Шаховская-Уваровка	-
88	С.7	69:10:0000024:657	Тверская область, р-н. Калининский, с/п.	Для сельскохозяйственного производства	69:10:0000024:10943,

1	2	3	4	5	6
			Никулинское, д. Напрудное		Российская Федерация, Тверская область, Калининский муниципальный район, сельское поселение Никулинское
89	С.7	69:10:0000024:658	Тверская область, р-н. Калининский, с/п. Никулинское, д. Напрудное	Для сельскохозяйственного производства	-
90	С.7	69:10:0000024:659	Тверская область, р-н. Калининский, с/п. Никулинское, д. Напрудное	Для сельскохозяйственного производства	-
91	С.7	69:10:0000024:660	Тверская область, р-н. Калининский, с/п. Никулинское, д. Напрудное	Для сельскохозяйственного производства	69:10:0000024:10943, Российская Федерация, Тверская область, Калининский муниципальный район, сельское поселение Никулинское
92	С.7	69:10:0000024:661	Тверская область, р-н. Калининский, с/п. Никулинское, д. Напрудное	Для сельскохозяйственного производства	-
93	С.7	69:10:0000024:662	обл Тверская, Калининский р-н, с/пос Никулинское, в районе д. Напрудное	Для сельскохозяйственного производства	-
94	С.7	69:10:0000024:663	обл. Тверская, р-н Калининский, с/пос Никулинское, в районе д. Напрудное	Для сельскохозяйственного производства	-
95	С.7	69:10:0000024:664	обл. Тверская, р-н Калининский, с/пос Никулинское, в районе д. Напрудное	Для сельскохозяйственного производства	-
96	С.7	69:10:0000024:7518	Тверская область, р-н Калининский, Никулинское сельское поселение, в районе д Напрудное	для ведения сельскохозяйственного производства	-
97	С.8	69:10:0000024:1945	обл. Тверская, р-н Калининский, с/пос Никулинское, район д. Напрудное, в границах колхоза "Тверь	Для сельскохозяйственного производства	-
98	С.8	69:10:0000024:2084 (в составе единого земле-	обл. Тверская, р-н Калининский, с/п Никулинское, в границах колхоза "Тверь	для ведения лесного хозяйства	-

1	2	3	4	5	6
		пользования 69:10:0000000:217)			
99	С.8	69:10:0000024:2395	Тверская область, р-н. Калининский, с/п. Никулинское, д. Напрудное	Для сельскохозяйственного производства	-
100	С.9	69:10:0000024:1559	обл. Тверская, р-н Калининский, с/п Никулинское, участок автодороги от д. Лебедево до р. Крапивня	Для отвода региональной автомобильной дороги общего пользования "Тверь-Лотошино-Шаховская-Уваровка	-
101	С.9	69:10:0000024:1945	обл. Тверская, р-н Калининский, с/пос Никулинское, район д. Напрудное, в границах колхоза "Тверь	Для сельскохозяйственного производства	-
102	С.9	69:10:0000024:2084 (в составе единого землепользования 69:10:0000000:217)	обл. Тверская, р-н Калининский, с/п Никулинское, в границах колхоза "Тверь	для ведения лесного хозяйства	-
103	С.9	69:10:0000024:2085 (в составе единого землепользования 69:10:0000000:217)	обл. Тверская, р-н Калининский, с/п Никулинское, в границах колхоза "Тверь	для ведения лесного хозяйства	-
104	С.9	69:10:0000024:2397	Тверская область, р-н. Калининский, с/п. Никулинское, д. Напрудное	Для сельскохозяйственного производства	-
105	С.9	69:10:0000024:2398	Тверская область, р-н. Калининский, с/п. Никулинское, д. Напрудное	Автомобильный транспорт	-
106	С.10	69:10:0000024:1033	Тверская область, р-н. Калининский, с/п. Никулинское, д. Лебедево	Для сельскохозяйственного производства	-
107	С.10	69:10:0000024:1048	Тверская область, р-н. Калининский, с/п. Никулинское, д. Мозжарино	Для сельскохозяйственного производства	-
108	С.10	69:10:0000024:1559	обл. Тверская, р-н Калининский, с/п Никулинское, участок автодороги от д. Лебедево до р. Крапивня	Для отвода региональной автомобильной дороги общего пользования "Тверь-Лотошино-Шаховская-Уваровка	-
109	С.10	69:10:0000024:2085 (в составе единого землепользования 69:10:0000000:217)	обл. Тверская, р-н Калининский, с/п Никулинское, в границах колхоза "Тверь	для ведения лесного хозяйства	-
110	С.10	69:10:0000024:2398	Тверская область, р-н. Калининский, с/п. Никулинское, д. Напрудное	Автомобильный транспорт	-

1	2	3	4	5	6
111	С.10	69:10:0000024:4096	Тверская обл, р-н Калининский, с/п Никулинское, д Напрудное	для сельскохозяйственного производства	-
112	С.10	69:10:0000024:7514	Тверская область, р-н Калининский, с/п Никулинское, в районе д.Напрудное	для сельскохозяйственного производства	-
113	С.10	69:10:0241901:107	Тверская область, Калининский район,Никулинское сельское поселение, д.Напрудное	под автомобильную дорогу	69:10:0241901:102, Российская Федерация, Тверская область, Калининский муниципальный район, сельское поселение Никулинское, д. Напрудное
114	С.10	69:10:0241901:82	обл. Тверская, р-н Калининский, с/п Никулинское, д. Напрудное, автодорога "Тверь-Лотошино-Шаховская-Уваровка	Под автомобильные дороги общего пользования	-
115	С.11	69:10:0000024:1033	Тверская область, р-н. Калининский, с/п. Никулинское, д. Лебедево	Для сельскохозяйственного производства	-
116	С.11	69:10:0000024:1048	Тверская область, р-н. Калининский, с/п. Никулинское, д. Мозжарино	Для сельскохозяйственного производства	-
117	С.11	69:10:0000024:1559	обл. Тверская, р-н Калининский, с/п Никулинское, участок автодороги от д. Лебедево до р. Крапивня	Для отвода региональной автомобильной дороги общего пользования "Тверь-Лотошино-Шаховская-Уваровка	-
118	С.11	69:10:0000024:1945	обл. Тверская, р-н Калининский, с/пос Никулинское, район д. Напрудное, в границах колхоза "Тверь	Для сельскохозяйственного производства	-
119	С.11	69:10:0000024:2084 (в составе единого землепользования 69:10:0000000:217)	обл. Тверская, р-н Калининский, с/п Никулинское, в границах колхоза "Тверь	для ведения лесного хозяйства	-
120	С.11	69:10:0000024:2085 (в составе единого землепользования 69:10:0000000:217)	обл. Тверская, р-н Калининский, с/п Никулинское, в границах колхоза "Тверь	для ведения лесного хозяйства	-
121	С.11	69:10:0000024:4096	Тверская обл, р-н Калининский, с/п Никулинское, д Напрудное	для сельскохозяйственного производства	-

1	2	3	4	5	6
122	С.11	69:10:0000024:7514	Тверская область, р-н Калининский, с/п Никулинское, в районе д.Напрудное	для сельскохозяйственного производства	-
123	С.11	69:10:0241901:107	Тверская область, Калининский район,Никулинское сельское поселение, д.Напрудное	под автомобильную дорогу	69:10:0241901:102, Российская Федерация, Тверская область, Калининский муниципальный район, сельское поселение Никулинское, д. Напрудное
124	С.11	69:10:0241901:82	обл. Тверская, р-н Калининский, с/п Никулинское, д. Напрудное, автодорога "Тверь-Лотошино-Шаховская-Уваровка	Под автомобильные дороги общего пользования	-
125	С.17	69:10:0000024:9133	Тверская область, Калининский р-н, с/п Никулинское, район д. Мозжарино	Для сельскохозяйственного производства	-
126	С.19	69:10:0000024:9133	Тверская область, Калининский р-н, с/п Никулинское, район д. Мозжарино	Для сельскохозяйственного производства	-
127	С.20	69:10:0000024:687	Тверская обл, р-н Калининский, с/пос Бурашевское, в районе д. Аксинькино	Для ведения личного подсобного хозяйства	-
128	С.22	69:10:0000000:205	обл. Тверская, р-н Калининский, с/п Бурашевское, участок автодороги от р. Крапивня до д. Гришкино	Для отвода региональной автомобильной дороги общего пользования "Тверь-Тургиново	69:10:0000000:1192, Российская Федерация, Тверская область, Калининский муниципальный район, Бурашевское сельское поселение, д. Большое Гришкино, д. Губино, д. Цветково, с. Покровское, с. Ильинское,
129	С.22	69:10:0000024:687	Тверская обл, р-н Калининский, с/пос Бурашевское, в районе д. Аксинькино	Для ведения личного подсобного хозяйства	-
130	С.24	69:10:0000030:811	обл. Тверская, р-н Калининский, с/п Бурашевское, в районе д. Алексеевское	скотоводство	-

1	2	3	4	5	6
131	С.24	69:10:0000025:3118	обл.Тверская, р-н Калининский, с/п Бурашевское, д. Неготино из земель СПК «Андрейково»	Для сельскохозяйственного производства	-
132	С.24	69:10:0000025:4086	Тверская область, Калининский район, Бурашевское с/п, примерно в 1500 м на юг от дер. Неготино из земель СПК «Андрейково»	Для сельскохозяйственного производства	-
133	С.24	69:10:0000000:260(18)	Тверская область, г. Тверь (Чуприяновское лесничество) кварталы 1-31, 32 (кроме выдел 11, 12, 14), квартал 33 (кроме выдел 8-14), квартал 34-128.	Для ведения лесного хозяйства	-
134	С.25	69:10:0000030:40	Тверская обл, р-н Калининский, с/п Бурашевское, д Гришкино Большое	Для жилищного строительства	-
135	С.25	69:10:0000000:260(18)	Тверская область, г. Тверь (Чуприяновское лесничество) кварталы 1-31, 32 (кроме выдел 11, 12, 14), квартал 33 (кроме выдел 8-14), квартал 34-128.	Для ведения лесного хозяйства	-
136	С.29	69:10:0000025:1977	обл. Тверская, р-н Калининский, с/п Бурашевское, в районе д. Обухово	для сельскохозяйственного производства	-
137	С.30	69:10:0000025:1646	Тверская область, р-н. Калининский, с/п. Бурашевское, д. Обухово	Для жилищного строительства	-
138	С.30	69:10:0000025:1977	обл. Тверская, р-н Калининский, с/п Бурашевское, в районе д. Обухово	для сельскохозяйственного производства	-
139	С.30	69:10:0000025:1991	обл. Тверская, р-н Калининский, с/п Бурашевское, в районе д. Обухово	для сельскохозяйственного производства	-
140	С.30	69:10:0000025:2415	обл. Тверская, р-н Калининский, с/п Бурашевское, в районе д. Поминово, из земель СПК "Андрейково	Для сельскохозяйственного производства	-
141	С.30	69:10:0000025:5097	Тверская область, р-н Калининский, с/п Бурашевское, д. Игнатово, ул. Мирная, уч. 4	для индивидуального жилищного строительства	-
142	С.30	69:10:0000025:5115	Тверская область, р-н Калининский, с/п Бурашевское, д Игнатово, ул Мирная, уч 6	для индивидуального жилищного строительства	-
143	С.30	69:10:0000025:5116	Тверская область,Калининский рай-	для индивидуального жилищного строи-	-

1	2	3	4	5	6
			он,Бурашевское сельское поселение,в районе деревни Обухово	тельства	
144	С.30	69:10:0000025:5373	Тверская область, Калининский район, Бурашевское сельское поселение, д.Игнатово	для индивидуального жилищного строительства	-
145	С.32	69:10:0000025:1257	Тверская область, р-н. Калининский, с/п. Бурашевское, д. Обухово	Для сельскохозяйственного производства	-
146	С.32	69:10:0000025:2415	обл. Тверская, р-н Калининский, с/п Бурашевское, в районе д. Поминово, из земель СПК "Андрейково	Для сельскохозяйственного производства	-
147	С.32	69:10:0000025:3147	обл.Тверская, р-н Калининский, с/п Бурашевское, д. Обухово из земель СПК «Андрейково»	Для сельскохозяйственного производства	-
148	С.32	69:10:0000025:4148	Тверская область, Калининский район, Бурашевское с/п, примерно в 3 м на север от дер. Обухово из земель СПК «Андрейково»	Для сельскохозяйственного производства	69:10:0000000:450, Российская Федерация, Тверская область, Калининский муниципальный район, сельское поселение Бурашевское, д Синцово, в р-не д Обухово
149	С.32	69:10:0000025:4149	Тверская область, Калининский район, Бурашевское с/п, примерно в 1 м на северо-восток от дер. Обухово из земель СПК «Андрейково»	Для сельскохозяйственного производства	-
150	С.32	69:10:0000025:743	Тверская область, р-н. Калининский, с/п. Бурашевское, д. Обухово	Для сельского хозяйства	-
151	С.32	69:10:0000025:1991	обл. Тверская, р-н Калининский, с/п Бурашевское, в районе д. Обухово	для сельскохозяйственного производства	-
152	С.33	69:10:0000025:1642	Тверская область, р-н. Калининский, с/п. Бурашевское, д. Обухово	Для жилищного строительства	-
153	С.33	69:10:0000025:1645	Тверская область, р-н. Калининский, с/п. Бурашевское, д. Обухово	Для жилищного строительства	-
154	С.33	69:10:0000025:1646	Тверская область, р-н. Калининский, с/п.	Для жилищного строительства	-

1	2	3	4	5	6
			Бурашевское, д. Обухово		
155	С.33	69:10:0000025:1991	обл. Тверская, р-н Калининский, с/п Бурашевское, в районе д. Обухово	для сельскохозяйственного производства	-
156	С.33	69:10:0000025:2415	обл. Тверская, р-н Калининский, с/п Бурашевское, в районе д. Поминово, из земель СПК "Андрейково	Для сельскохозяйственного производства	-
157	С.33	69:10:0000025:3144	обл. Тверская, р-н Калининский, с/п Бурашевское, д. Обухово из земель СПК «Андрейково»	Для сельскохозяйственного производства	-
158	С.33	69:10:0000025:3336	Тверская область, р-н. Калининский, с/п. Бурашевское, д. Обухово	для жилищного строительства	-
159	С.33	69:10:0000025:3337	Тверская область, р-н. Калининский, с/п. Бурашевское, д. Обухово	для жилищного строительства	-
160	С.33	69:10:0000025:3338	Тверская область, р-н. Калининский, с/п. Бурашевское, д. Обухово	для жилищного строительства	69:10:0000025:7944, Российская Федерация, Тверская область, Калининский муниципальный район, сельское поселение Бурашевское, д Обухово, ул Дорожная, д. 7А
161	С.33	69:10:0000025:5115	Тверская область, р-н Калининский, с/п Бурашевское, д Игнатово, ул Мирная, уч 6	для индивидуального жилищного строительства	-
162	С.33	69:10:0000025:7155	Российская Федерация, Тверская область, Калининский муниципальный район, Бурашевское сельское поселение, в районе д. Обухово	Для сельскохозяйственного производства	-
163	С.37	69:10:0000025:2415	обл. Тверская, р-н Калининский, с/п Бурашевское, в районе д. Поминово, из земель СПК "Андрейково	Для сельскохозяйственного производства	-
164	С.37	69:10:0000025:3150	обл.Тверская, р-н Калининский, с/п Бурашевское, д. Обухово из земель СПК «Андрейково»	Для сельскохозяйственного производства	-

1	2	3	4	5	6
165	С.45	69:10:0000027:1781	Местоположение установлено относительно ориентира, расположенного за пределами участка. Ориентир д.Бакшеево. Участок находиться примерно в 10 м от ориентира по направлению на северо-восток. Почтовый адрес ориентира: Тверская область, Калининский район, Щ	Для сельскохозяйственного производства	-
166	С.45	69:10:0000027:82 (в составе единого землепользования 69:10:0000027:83)	обл.Тверская, р-н Калининский, с/п Щербининское, в районе д.Бакшеево	Для строительства парка отдыха	-
167	С.46	69:10:0000027:64(23)	Тверская обл, р-н Калининский, с/пос Щербининское, земельные участки в границах Волжского конного завода	Для сельскохозяйственного производства	-
168	С.46	69:10:0000027:64(24)	Тверская обл, р-н Калининский, с/пос Щербининское, земельные участки в границах Волжского конного завода	Для сельскохозяйственного производства	-
169	С.47	69:10:0000027:64(25)	Тверская обл, р-н Калининский, с/пос Щербининское, земельные участки в границах Волжского конного завода	Для сельскохозяйственного производства	-
170	С.47	69:10:0000027:64(23)	Тверская обл, р-н Калининский, с/пос Щербининское, земельные участки в границах Волжского конного завода	Для сельскохозяйственного производства	-
171	С.47	69:10:0000027:64(24)	Тверская обл, р-н Калининский, с/пос Щербининское, земельные участки в границах Волжского конного завода	Для сельскохозяйственного производства	-
172	С.49	69:10:0000027:262	обл. Тверская, р-н Калининский, с/пос Щербининское, д. Старый Погост, д.120	Для сельскохозяйственного производства	-
173	С.49	69:10:0000027:281	Тверская обл, р-н Калининский, с/п Щербининское, д Старый Погост, д 120	Для сельскохозяйственного производства	-
174	С.49	69:10:0000027:64(25)	Тверская обл, р-н Калининский, с/пос Щербининское, земельные участки в границах Волжского конного завода	Для сельскохозяйственного производства	-
175	С.49	69:10:0000027:2306	обл. Тверская, р-н Калининский, с/п	Для ведения садоводства	-

1	2	3	4	5	6
			Щербининское, в районе д. Старый Погост		
176	С.49	69:10:0000027:2337	обл. Тверская, р-н Калининский, с/п Щербининское, в районе д. Старый Погост	Для ведения садоводства	-
177	С.50	69:10:0000027:237	Тверская обл, р-н Калининский, с/п Щербининское, в районе д. Старый Погост	Для ведения садоводства	-
178	С.50	69:10:0000027:269	Тверская обл, р-н Калининский, с/п Щербининское, д Старый Погост	Для ведения садоводства	-
179	С.50	69:10:0000027:270	Тверская обл, р-н Калининский, с/п Щербининское, д Старый Погост	Для ведения садоводства	-
180	С.50	69:10:0000027:64(25)	Тверская обл, р-н Калининский, с/пос Щербининское, земельные участки в границах Волжского конного завода	Для сельскохозяйственного производства	-
181	С.50	69:10:0000027:64(23)	Тверская обл, р-н Калининский, с/пос Щербининское, земельные участки в границах Волжского конного завода	Для сельскохозяйственного производства	-
182	С.50	69:10:0000027:64(24)	Тверская обл, р-н Калининский, с/пос Щербининское, земельные участки в границах Волжского конного завода	Для сельскохозяйственного производства	-
183	С.50	69:10:0000027:2452	Российская Федерация, Тверская область, м.р-н Калининский, с.п. Щербининское, в районе дер. Старый Погост	для ведения садоводства	-
184	С.50	69:10:0000027:2541	Российская Федерация, Тверская область, м.р-н Калининский, с.п. Щербининское, в районе дер. Старый Погост	для ведения садоводства	-
185	С.52	69:10:0000027:281	Тверская обл, р-н Калининский, с/п Щербининское, д Старый Погост, д 120	Для сельскохозяйственного производства	-
186	С.52	69:10:0000027:64(25)	Тверская обл, р-н Калининский, с/пос Щербининское, земельные участки в границах Волжского конного завода	Для сельскохозяйственного производства	-
187	С.52	69:10:0000027:64(24)	Тверская обл, р-н Калининский, с/пос Щербининское, земельные участки в границах Волжского конного завода	Для сельскохозяйственного производства	-

1	2	3	4	5	6
188	С.54	69:10:0000027:281	Тверская обл, р-н Калининский, с/п Щербининское, д Старый Погост, д 120	Для сельскохозяйственного производства	-
189	С.54	69:10:0000027:64(25)	Тверская обл, р-н Калининский, с/пос Щербининское, земельные участки в границах Волжского конного завода	Для сельскохозяйственного производства	-
190	С.54	69:10:0000027:64(24)	Тверская обл, р-н Калининский, с/пос Щербининское, земельные участки в границах Волжского конного завода	Для сельскохозяйственного производства	-
191	С.55	69:10:0000027:262	обл. Тверская, р-н Калининский, с/пос Щербининское, д. Старый Погост, д.120	Для сельскохозяйственного производства	-
192	С.55	69:10:0000027:281	Тверская обл, р-н Калининский, с/п Щербининское, д Старый Погост, д 120	Для сельскохозяйственного производства	-

Примечание 1. *Обоснование определения местоположения и размеров публичных сервитутов, предполагаемых к установлению, представлены в материалах по обоснованию.*
Примечание 2. *При необходимости, на образуемые, в соответствии с таблицами 1 и 2.1, земельные участки возможно установление публичного сервитута с учетом положений пункта 5 статьи 39.39 Земельного кодекса Российской Федерации.*
Примечание 3. *Номера и перечень координат характерных точек границ предполагаемых к установлению сервитутов, публичных сервитутов представлен в таблице 3 текстовой части материалов по обоснованию проекта межевания территории в томе 960-06-1356-69.1-ПМ2.4.*

Таблица 7 Перечень существующих земельных участков, занятых линейными объектами и объектами капитального строительства, входящими в состав линейных объектов, в соответствии с проектом планировки территории

№ п/п	Кадастровый номер существующего земельного участка	Вид разрешённого использования существующего земельного участка
1	**2**	**3**
Зона планируемого размещения линейных объектов, подлежащих реконструкции в связи с изменением их местоположения (обеспечение реконструкции)		
1	69:10:0000024:1559	Для отвода региональной автомобильной дороги общего пользования "Тверь-Лотошино-Шаховская-Уваровка
2	69:10:0000000:166	Для обслуживания автодорог
3	69:10:0000000:205	Для отвода региональной автомобильной дороги общего пользования "Тверь-Тургиново

Таблица 8 Сведения о границах территории, применительно к которой осуществляется подготовка проекта межевания

Система координат: МСК-69 Зона 2

Номер точки	X, м	Y, м
Контур 1		
1	281600,67	2273822,14
2	281590,30	2273823,23
3	281542,89	2273822,48
4	281515,51	2273811,53
5	281492,29	2273805,29
6	281475,41	2273801,36
7	281458,99	2273795,74
8	281443,70	2273812,68
9	281387,44	2273790,18
10	281387,43	2273790,89
11	281374,18	2273807,27
12	280996,16	2273647,47
13	280954,68	2273718,00
14	281052,12	2273775,65
15	281022,25	2273798,59
16	281020,72	2273845,67
17	281045,78	2273865,47
18	281069,64	2273871,92
19	281082,97	2273897,55
20	281102,00	2273950,17
21	281142,55	2273973,25
22	281176,40	2273985,29
23	281167,16	2274103,30
24	281156,89	2274144,34
25	281143,75	2274159,63
26	281117,26	2274168,09
27	281089,14	2274205,64
28	281058,67	2274228,67
29	280998,07	2274240,59
30	280925,71	2274245,97
31	280916,91	2274216,32
32	280890,80	2274196,32
33	280850,21	2274183,39
34	280821,56	2274202,63
35	280808,28	2274217,65
36	280705,50	2274244,79
37	280704,61	2274246,66

Номер точки	X, м	Y, м
38	280796,57	2274222,40
39	280787,72	2274274,40
40	280798,99	2274296,79
41	280745,08	2274426,19
42	280737,29	2274444,90
43	280708,06	2274517,38
44	280684,52	2274584,18
45	280663,21	2274585,19
46	280630,34	2274685,51
47	280576,37	2274851,13
48	280551,79	2274939,33
49	280520,91	2274995,77
50	280487,66	2274979,77
51	280458,10	2274982,14
52	280455,65	2274825,77
53	280452,67	2274826,88
54	280455,15	2274985,38
55	280455,14	2275104,43
56	280458,43	2275335,73
57	280637,62	2275644,87
58	280640,77	2275644,23
59	280651,78	2275635,85
60	280652,07	2275649,33
61	280725,97	2275669,95
62	280725,79	2275670,51
63	280805,88	2275692,50
64	280801,56	2275619,11
65	280830,81	2275564,97
66	280838,86	2275520,69
67	280829,40	2275430,70
68	280829,51	2275426,70
69	280821,05	2275385,67
70	280799,62	2275368,67
71	280770,38	2275356,24
72	280721,11	2275321,85
73	280739,71	2275305,82
74	280775,78	2275296,78
75	280788,58	2275271,80
76	280778,66	2275241,44
77	280792,09	2275237,32
78	280831,28	2275266,28
79	280853,09	2275261,35
80	280875,69	2275263,85
81	280908,36	2275264,72

Номер точки	X, м	Y, м
82	280922,67	2275254,00
83	280929,51	2275232,53
84	280918,83	2275199,48
85	280928,14	2275185,44
86	280929,05	2275173,06
87	280905,05	2275127,60
88	280910,42	2275075,44
89	280894,66	2275049,11
90	280862,15	2275024,30
91	280845,59	2274992,88
92	280827,53	2274935,87
93	280798,34	2274914,36
94	280748,94	2274910,17
95	280740,53	2274914,30
96	280741,26	2274930,82
97	280751,93	2274967,17
98	280746,74	2274991,94
99	280750,78	2275014,25
100	280741,55	2275018,37
101	280719,81	2275010,91
102	280709,72	2275016,68
103	280687,87	2275027,40
104	280675,36	2275018,30
105	280678,34	2274946,44
106	280670,93	2274925,78
107	280698,91	2274872,95
108	280746,61	2274881,26
109	280802,63	2274898,67
110	280835,32	2274896,23
111	280853,70	2274903,69
112	280884,47	2274939,24
113	280907,84	2274954,13
114	280923,03	2274936,81
115	280920,67	2274912,03
116	280909,97	2274882,28
117	280920,11	2274869,08
118	280964,47	2274875,74
119	280980,25	2274897,23
120	280975,95	2274913,75
121	280975,81	2274936,87
122	281009,97	2274965,00
123	281119,52	2274995,69
124	281168,14	2274992,44
125	281184,19	2274970,98

Номер точки	X, м	Y, м
126	281179,32	2274945,37
127	281147,57	2274933,77
128	281150,31	2274898,26
129	281177,15	2274893,33
130	281184,82	2274872,69
131	281170,76	2274843,76
132	281106,47	2274810,65
133	281083,19	2274782,54
134	281100,88	2274767,69
135	281140,65	2274763,77
136	281185,90	2274803,93
137	281238,13	2274809,38
138	281264,81	2274809,92
139	281302,56	2274818,33
140	281325,27	2274818,69
141	281327,71	2275029,52
142	281289,06	2275036,33
143	281270,04	2275053,87
144	281278,90	2275078,87
145	281258,05	2275080,10
146	281222,98	2275061,88
147	281187,49	2275035,97
148	281111,01	2275016,33
149	281020,68	2274993,09
150	280971,30	2274986,42
151	280937,66	2275006,21
152	280926,58	2275035,94
153	280945,37	2275111,12
154	280969,03	2275209,44
155	280996,34	2275261,52
156	281086,55	2275305,40
157	281128,53	2275290,58
158	281213,15	2275289,03
159	281309,62	2275270,14
160	281306,31	2275319,64
161	281296,96	2275349,42
162	281191,50	2275334,43
163	281089,43	2275312,84
164	281035,69	2275332,60
165	280977,75	2275387,58
166	280959,55	2275428,69
167	280959,43	2275432,69
168	281310,38	2275458,89
169	281317,47	2275627,64

Номер точки	X, м	Y, м
170	281292,85	2275662,04
171	281293,13	2275693,92
172	281334,35	2275701,67
173	281349,00	2275718,33
174	281345,64	2275734,59
175	281325,36	2275733,61
176	281253,68	2275687,30
177	281247,16	2275736,62
178	281436,55	2275800,62
179	281502,10	2275863,60
180	281538,54	2275854,02
181	281549,87	2275762,72
182	281585,76	2275757,85
183	281667,74	2275787,97
184	281662,72	2275743,39
185	281668,39	2275730,04
186	281709,52	2275794,55
187	281682,48	2275816,23
188	281660,90	2275866,27
189	281707,98	2275882,06
190	281710,49	2275837,42
191	281723,72	2275827,46
192	281740,03	2275837,18
193	281753,35	2275835,31
194	281724,05	2275797,33
195	281702,71	2275745,36
196	281714,70	2275728,91
197	281740,47	2275739,58
198	281745,47	2275768,38
199	281760,11	2275798,58
200	281777,87	2275812,63
201	281797,14	2275812,19
202	281824,82	2275817,73
203	281868,61	2275925,08
204	281885,12	2275988,95
205	281538,74	2275896,69
206	281228,95	2275807,76
207	281229,76	2275801,80
208	281223,06	2275801,08
209	281222,35	2275806,87
210	281164,58	2275790,24
211	280975,30	2275738,30
212	280975,11	2275738,97
213	281164,55	2275790,99

Номер точки	X, м	Y, м
214	282049,39	2276042,06
215	282168,78	2276075,94
216	282301,08	2276113,49
217	282452,29	2276156,42
218	282657,31	2276209,86
219	282692,64	2276219,07
220	282744,31	2276240,05
221	282872,35	2276295,96
222	282946,60	2276334,94
223	283005,27	2276377,76
224	283081,52	2276412,26
225	283136,13	2276432,57
226	283320,25	2276480,43
227	283343,63	2276483,41
228	283368,68	2276483,38
229	283488,67	2276465,42
230	283579,34	2276462,95
231	283550,57	2276466,77
232	283551,34	2276491,51
233	283573,17	2276492,21
234	283579,74	2276493,89
235	283503,33	2276495,49
236	283357,01	2276514,72
237	283319,55	2276511,09
238	283121,43	2276457,51
239	283065,15	2276438,17
240	283010,50	2276413,73
241	282954,75	2276379,04
242	282919,12	2276354,51
243	282872,24	2276329,78
244	282762,77	2276278,30
245	282747,74	2276272,97
246	282682,72	2276247,41
247	282452,25	2276186,61
248	282422,60	2276178,94
249	282274,48	2276136,57
250	282150,92	2276102,03
251	281159,73	2275821,52
252	280966,97	2275768,25
253	280965,56	2275773,30
254	281028,77	2275792,48
255	281187,74	2275844,03
256	281186,03	2275911,40
257	281046,07	2275866,55

Номер точки	X, м	Y, м
258	281008,94	2275856,14
259	280960,88	2275842,78
260	280945,25	2275854,29
261	280944,29	2275895,50
262	280945,41	2275963,45
263	280908,19	2275918,86
264	280866,65	2275854,86
265	280834,93	2275872,60
266	280819,51	2275920,21
267	280823,32	2275945,72
268	280836,44	2275961,16
269	280861,36	2275972,93
270	280874,22	2275986,58
271	280886,29	2276015,72
272	280890,76	2276045,25
273	280866,58	2276066,90
274	280829,68	2276059,20
275	280797,88	2276019,64
276	280780,07	2276015,79
277	280772,43	2275916,32
278	280693,09	2275750,72
279	280682,11	2275751,81
280	280657,74	2275707,03
281	280655,17	2275701,92
282	280652,80	2275696,44
283	280644,95	2275678,29
284	280635,52	2275684,85
285	280641,52	2275697,74
286	280648,20	2275712,10
287	280670,54	2275752,96
288	280762,30	2275920,82
289	280770,21	2275957,48
290	280545,12	2277039,59
291	280331,50	2276794,85
292	280317,53	2276803,75
293	280233,29	2276787,19
294	280048,68	2276728,05
295	280244,36	2276803,26
296	280256,95	2276843,15
297	280131,77	2276923,02
298	279928,23	2277052,19
299	279886,10	2277082,18
300	279889,70	2277156,49
301	279830,18	2277208,86

Номер точки	X, м	Y, м
302	279442,60	2277556,36
303	279642,05	2277739,93
304	279402,81	2277666,32
305	279387,42	2277593,83
306	279306,79	2277552,95
307	279269,00	2277561,05
308	279302,28	2277631,01
309	279164,84	2277586,08
310	279202,88	2277991,11
311	279221,09	2278015,16
312	279231,68	2278029,14
313	279529,20	2278422,08
314	279001,65	2278590,37
315	278952,71	2278628,45
316	278916,02	2278695,98
317	278902,29	2278750,99
318	278887,71	2278780,21
319	278870,55	2278797,39
320	278861,97	2278827,47
321	278820,78	2278841,18
322	278779,59	2278977,84
323	278706,66	2279063,74
324	278468,67	2279112,90
325	278316,39	2279145,41
326	278124,26	2279065,28
327	278110,42	2279059,50
328	278106,39	2279057,83
329	278096,03	2279072,05
330	278098,93	2279093,87
331	278104,64	2279110,94
332	278109,38	2279119,48
333	278107,60	2279122,34
334	278114,88	2279126,89
335	278147,63	2279120,83
336	278198,88	2279141,52
337	278239,45	2279167,49
338	278219,35	2279270,33
339	278067,82	2279335,92
340	278019,37	2279304,49
341	278000,51	2279292,06
342	277971,95	2279274,00
343	277935,53	2279261,76
344	277933,05	2279245,72
345	277922,68	2279233,21

Номер точки	X, м	Y, м
346	277932,75	2279168,85
347	277927,41	2279180,19
348	277922,09	2279217,06
349	277921,78	2279394,37
350	277846,04	2279425,14
351	277829,62	2279468,55
352	277780,13	2279513,99
353	277773,76	2279510,90
354	277771,41	2279520,79
355	277777,76	2279523,87
356	277779,64	2279553,90
357	277796,80	2279828,49
358	277801,48	2279903,39
359	277700,46	2279950,80
360	277655,66	2279960,98
361	277550,24	2279994,05
362	277549,70	2279995,29
363	277574,24	2279987,56
364	277521,61	2280101,39
365	277484,99	2280180,52
366	277486,08	2280180,61
367	277493,14	2280177,75
368	277501,55	2280207,30
369	277468,91	2280220,39
370	277462,57	2280238,24
371	277450,09	2280268,85
372	277449,70	2280269,76
373	277510,00	2280245,95
374	277531,63	2280237,13
375	277552,05	2280228,81
376	277572,44	2280220,49
377	277589,52	2280211,51
378	277629,41	2280187,66
379	277634,82	2280181,78
380	277628,35	2280164,57
381	277661,24	2280152,07
382	277683,06	2280151,60
383	277709,50	2280136,52
384	277701,37	2280138,46
385	277691,32	2280141,27
386	277685,17	2280111,07
387	277715,94	2280103,88
388	277746,87	2280096,64
389	277749,56	2280109,87

Номер точки	X, м	Y, м
390	277757,18	2280108,36
391	277754,43	2280094,88
392	277790,01	2280086,56
393	277795,98	2280115,89
394	277813,95	2280111,60
395	277818,15	2280110,60
396	277823,75	2280134,21
397	277807,49	2280142,00
398	277824,51	2280137,87
399	277839,55	2280200,07
400	277837,06	2280200,63
401	277829,75	2280170,29
402	277793,62	2280178,50
403	277801,17	2280208,72
404	277769,47	2280215,85
405	277738,84	2280222,78
406	277716,43	2280227,81
407	277711,30	2280226,59
408	277706,82	2280221,84
409	277698,43	2280224,14
410	277702,27	2280238,57
411	277664,54	2280249,33
412	277668,11	2280262,47
413	277605,43	2280288,02
414	277612,69	2280312,06
415	277601,06	2280315,00
416	277599,51	2280309,90
417	277592,24	2280285,88
418	277530,76	2280310,93
419	277566,44	2280422,62
420	277569,26	2280431,45
421	277622,92	2280599,43
422	277723,54	2280944,73
423	277843,79	2281333,76
424	277830,21	2281335,63
425	277779,97	2281437,03
426	277732,53	2281563,87
427	277722,80	2281603,61
428	277696,88	2281617,40
429	277673,38	2281652,27
430	277665,28	2281680,66
431	277466,99	2281748,53
432	277294,49	2281766,58
433	277168,16	2281892,63

Номер точки	X, м	Y, м
434	277155,12	2281899,72
435	277128,94	2281533,40
436	277119,31	2281533,76
437	277125,04	2281633,19
438	277131,19	2281734,10
439	277143,57	2281878,10
440	277154,25	2282002,42
441	277171,19	2282193,86
442	277187,07	2282248,13
443	277156,81	2282272,54
444	277136,98	2282263,89
445	277110,01	2282239,32
446	277093,26	2282211,86
447	277074,91	2282193,52
448	277063,64	2282189,50
449	277042,76	2282191,04
450	277027,24	2282191,92
451	277003,06	2282178,53
452	276972,95	2282158,88
453	276944,02	2282156,85
454	276904,68	2282136,06
455	276865,24	2282101,71
456	276877,67	2282112,54
457	276872,22	2282136,58
458	276877,49	2282141,15
459	276909,66	2282158,25
460	276919,00	2282167,18
461	276865,23	2282153,59
462	276819,71	2282177,35
463	276814,85	2282197,76
464	276813,84	2282206,65
465	276830,70	2282210,43
466	276835,85	2282211,58
467	276847,70	2282214,24
468	276867,37	2282193,97
469	276885,54	2282217,02
470	276845,52	2282258,47
471	276838,59	2282235,61
472	276826,48	2282262,99
473	276825,31	2282265,64
474	276823,38	2282280,30
475	276823,95	2282281,32
476	276830,47	2282302,99
477	276821,63	2282293,65

Номер точки	X, м	Y, м
478	276821,46	2282294,99
479	276865,15	2282341,42
480	276918,22	2282383,89
481	276987,69	2282452,13
482	277029,13	2282492,01
483	277014,36	2282511,70
484	277009,94	2282517,60
485	277002,57	2282529,46
486	276989,37	2282548,20
487	276987,72	2282547,23
488	276985,54	2282550,13
489	276969,34	2282576,87
490	276964,69	2282583,65
491	276936,79	2282624,35
492	276905,18	2282670,46
493	276887,10	2282707,32
494	276784,90	2282699,97
495	276784,74	2282702,32
496	276782,86	2282730,96
497	276782,26	2282740,24
498	276785,10	2282740,23
499	276784,50	2282757,88
500	276780,34	2282757,71
501	276778,25	2282771,37
502	276777,66	2282775,19
503	276779,36	2282797,02
504	276780,81	2282815,94
505	276756,43	2282815,95
506	276766,00	2282815,95
507	276765,42	2282818,33
508	276757,97	2282870,15
509	276760,54	2282870,17
510	276858,95	2282863,04
511	276861,39	2282951,61
512	276842,75	2282960,01
513	276758,64	2282972,58
514	276739,71	2282969,36
515	276738,74	2282973,25
516	276758,60	2282976,63
517	276768,33	2283231,00
518	276770,83	2283296,25
519	276835,15	2283292,87
520	276869,27	2283260,54
521	276879,58	2283185,87

Номер точки	X, м	Y, м
522	276877,12	2283081,47
523	276961,04	2283021,14
524	276969,40	2282926,04
525	276981,50	2282940,18
526	276981,51	2282940,00
527	276984,64	2282918,68
528	277014,84	2282900,45
529	277058,84	2282830,22
530	277229,22	2282821,21
531	277240,17	2282819,59
532	277789,35	2282732,06
533	277868,63	2282826,60
534	277814,76	2283160,40
535	277703,02	2283142,38
536	277647,24	2283112,37
537	277587,26	2283262,68
538	277351,90	2283194,63
539	277309,11	2283334,34
540	277392,18	2283446,36
541	277385,89	2283504,26
542	277419,01	2283551,14
543	277310,98	2283649,42
544	277336,21	2283810,04
545	277239,71	2283844,00
546	277209,96	2283854,35
547	277193,56	2283884,68
548	277074,79	2283935,93
549	277052,96	2283941,56
550	277044,46	2283939,77
551	276826,54	2284037,98
552	276862,79	2284064,79
553	276844,41	2284065,18
554	276844,66	2284065,28
555	276773,48	2284288,66
556	276724,12	2284249,10
557	276623,12	2284168,15
558	276581,70	2284134,75
559	276579,77	2284158,88
560	276581,36	2284160,16
561	276602,78	2284177,35
562	276589,14	2284213,09
563	276586,83	2284219,13
564	276575,49	2284248,82
565	276572,05	2284257,85

Номер точки	X, м	Y, м
566	276592,50	2284274,27
567	276605,90	2284234,44
568	276620,36	2284191,46
569	276627,00	2284196,80
570	276617,85	2284224,00
571	276608,71	2284251,20
572	276599,56	2284278,41
573	276590,41	2284305,61
574	276581,26	2284332,81
575	276572,11	2284360,02
576	276562,96	2284387,22
577	276591,90	2284410,45
578	276620,85	2284433,69
579	276630,00	2284406,48
580	276639,15	2284379,28
581	276648,30	2284352,08
582	276657,45	2284324,87
583	276666,59	2284297,67
584	276675,74	2284270,47
585	276684,89	2284243,26
586	276691,54	2284248,60
587	276678,34	2284287,83
588	276665,15	2284327,06
589	276651,96	2284366,29
590	276638,76	2284405,52
591	276625,57	2284444,76
592	276612,37	2284483,99
593	276599,18	2284523,22
594	276585,87	2284562,77
595	276579,16	2284557,65
596	276589,19	2284527,81
597	276599,64	2284496,73
598	276608,96	2284469,04
599	276618,13	2284441,77
600	276589,19	2284418,53
601	276587,48	2284423,60
602	276580,20	2284445,96
603	276574,24	2284464,27
604	276572,28	2284474,77
605	276565,88	2284509,10
606	276559,61	2284542,75
607	276577,63	2284606,90
608	276671,00	2284643,60
609	276683,87	2284648,53

Номер точки	X, м	Y, м
610	276723,72	2284663,79
611	276751,43	2284684,10
612	276780,87	2284705,67
613	276787,60	2284710,60
614	276856,91	2284761,39
615	276859,62	2284763,38
616	276862,10	2284764,81
617	276823,33	2284873,94
618	276765,65	2285027,51
619	276788,77	2285050,31
620	276760,04	2285078,74
621	276719,49	2285127,06
622	276710,93	2285149,58
623	276729,38	2285156,70
624	276737,51	2285137,10
625	276751,15	2285118,16
626	276773,94	2285091,71
627	276802,30	2285063,65
628	276821,83	2285082,90
629	276754,52	2285219,79
630	276761,08	2285222,53
631	276830,27	2285082,10
632	276807,09	2285058,91
633	276882,53	2284984,25
634	276966,70	2284903,97
635	277015,00	2284859,13
636	277036,90	2284839,59
637	277056,15	2284824,26
638	277078,68	2284809,44
639	277095,72	2284800,21
640	277119,31	2284786,87
641	277141,41	2284778,99
642	277170,83	2284773,02
643	277206,26	2284768,26
644	277271,02	2284763,48
645	277267,11	2284920,92
646	277272,95	2284921,46
647	277274,86	2284961,71
648	277275,05	2284969,49
649	277319,16	2284981,28
650	277343,74	2284977,54
651	277369,70	2284970,88
652	277380,41	2284964,15
653	277381,80	2284995,35

Номер точки	X, м	Y, м
654	277373,83	2285064,39
655	277400,63	2285068,98
656	277432,43	2285151,92
657	277446,32	2285220,00
658	277463,12	2285274,02
659	277445,79	2285297,08
660	277424,10	2285294,17
661	277377,57	2285246,21
662	277344,66	2285203,31
663	277295,99	2285151,10
664	277263,53	2285113,31
665	277212,87	2285093,89
666	277214,31	2285083,35
667	277257,05	2284960,44
668	277163,68	2284885,79
669	277094,84	2284948,31
670	277072,63	2284968,49
671	277082,95	2285019,79
672	277051,30	2285087,67
673	277164,00	2285169,97
674	277129,36	2285272,12
675	277135,08	2285274,27
676	277088,84	2285325,11
677	277191,08	2285406,77
678	277257,97	2285486,79
679	277322,25	2285571,48
680	277329,39	2285605,89
681	277289,73	2285594,35
682	277271,72	2285604,92
683	277276,92	2285629,99
684	277340,11	2285663,62
685	277408,32	2285677,98
686	277440,09	2285751,99
687	277451,61	2285859,91
688	277445,09	2285970,23
689	277408,40	2286051,28
690	277365,22	2286094,06
691	277376,59	2286128,02
692	277310,46	2286227,46
693	277295,53	2286277,40
694	277285,61	2286386,08
695	277463,25	2286393,87
696	277502,63	2286559,83
697	277523,92	2286597,58

Номер точки	X, м	Y, м
698	277599,53	2286607,78
699	277645,89	2286628,60
700	277755,86	2286777,25
701	277753,06	2286914,33
702	277789,22	2286965,23
703	277779,59	2286983,36
704	277777,46	2286987,40
705	277694,88	2287143,07
706	277660,88	2287207,17
707	277628,03	2287295,29
708	277612,46	2287306,29
709	277608,09	2287309,55
710	277600,00	2287312,48
711	277507,79	2287475,48
712	277484,69	2287458,37
713	277484,71	2287465,83
714	277489,06	2287486,84
715	277521,44	2287520,67
716	277524,47	2287545,31
717	277524,51	2287545,62
718	277032,52	2288255,20
719	277024,30	2288249,49
720	276624,65	2288826,10
721	276454,44	2289072,23
722	276395,31	2289157,73
723	276403,53	2289163,42
724	276125,35	2289565,66
725	275974,82	2289782,98
726	275974,59	2289782,98
727	275844,47	2289791,50
728	275774,77	2289767,57
729	275706,67	2289816,96
730	275664,37	2289810,10
731	275725,18	2289888,51
732	275802,36	2289960,56
733	275837,71	2289981,09
734	275764,39	2290051,97
735	275630,26	2290245,97
736	275526,18	2290166,98
737	275422,65	2290261,68
738	275542,22	2290373,20
739	275483,57	2290457,95
740	275351,52	2290620,95
741	275304,09	2290712,33

Номер точки	X, м	Y, м
742	275247,68	2290801,38
743	275106,66	2291009,99
744	275165,71	2290864,01
745	275291,04	2290657,34
746	275253,64	2290620,07
747	275122,27	2290735,27
748	275105,33	2290772,07
749	275085,64	2290835,81
750	274996,30	2291064,23
751	274964,90	2291146,57
752	274948,64	2291189,21
753	274830,61	2291530,25
754	274797,56	2291625,58
755	274880,87	2291822,88
756	274874,45	2291911,96
757	274745,90	2291780,23
758	274686,85	2291719,71
759	274660,64	2291749,17
760	274639,69	2291772,72
761	274549,49	2291860,92
762	274541,70	2291868,55
763	274474,60	2291934,15
764	274347,65	2292057,35
765	274210,34	2292194,16
766	273761,23	2292255,65
767	273573,65	2292208,92
768	273457,65	2292177,27
769	273410,20	2292150,49
770	272983,75	2291911,40
771	272959,19	2291897,75
772	272468,66	2291910,95
773	272516,08	2291654,33
774	272521,50	2291601,51
775	272519,47	2291564,27
776	272508,23	2291514,25
777	272654,87	2291459,69
778	272811,44	2291417,29
779	273072,26	2291284,26
780	273268,52	2291162,23
781	273401,38	2291135,65
782	273675,70	2291004,84
783	273720,63	2290995,38
784	273729,33	2291022,36
785	273790,47	2291092,31

Номер точки	X, м	Y, м
786	273806,57	2291143,90
787	273805,66	2291186,52
788	273824,78	2291195,06
789	273837,98	2291185,69
790	273839,28	2291166,52
791	274006,92	2291091,64
792	274169,79	2291052,27
793	274647,02	2290999,69
794	274662,54	2290855,97
795	274670,35	2290773,48
796	274673,15	2290753,67
797	274710,12	2290609,42
798	274749,54	2290444,77
799	274765,85	2290382,78
800	274859,13	2290009,79
801	274873,36	2289954,45
802	274883,83	2289908,36
803	274891,41	2289882,24
804	274907,60	2289818,47
805	274911,60	2289846,90
806	274916,01	2289878,18
807	274919,12	2289893,42
808	274988,64	2289909,26
809	275213,95	2289519,27
810	275165,43	2289449,77
811	275125,32	2289359,91
812	275062,42	2289225,71
813	275057,63	2289215,85
814	275062,07	2289197,52
815	275080,28	2289126,18
816	275087,02	2289091,60
817	275096,47	2289063,01
818	275167,08	2288882,02
819	275200,72	2288794,59
820	275229,71	2288718,09
821	275344,79	2288422,63
822	275429,84	2288201,35
823	275454,83	2288135,87
824	275509,23	2287996,14
825	275547,62	2287895,87
826	275578,96	2287815,89
827	275583,15	2287804,19
828	275627,91	2287687,80
829	275761,26	2287640,90

Номер точки	X, м	Y, м
830	275838,24	2287602,46
831	275929,38	2287557,02
832	276015,75	2287502,93
833	275938,91	2287461,76
834	275796,71	2287394,30
835	275772,87	2287456,50
836	275731,36	2287438,10
837	275757,85	2287377,65
838	275775,52	2287315,45
839	275797,60	2287276,02
840	275815,26	2287233,10
841	275830,28	2287183,16
842	275855,89	2287117,45
843	275862,07	2287097,30
844	275886,80	2287037,73
845	275942,44	2286886,16
846	275976,89	2286799,43
847	276002,50	2286738,11
848	276006,69	2286730,26
849	275990,27	2286719,99
850	275972,25	2286711,69
851	276012,68	2286678,76
852	276040,53	2286627,53
853	276125,45	2286494,82
854	276160,98	2286432,32
855	276192,71	2286365,57
856	276171,06	2286354,53
857	276143,38	2286406,71
858	276117,57	2286397,08
859	275757,95	2286263,03
860	275755,52	2286251,44
861	275793,59	2286265,64
862	275826,17	2286277,80
863	275853,68	2286288,05
864	275879,22	2286297,56
865	275903,17	2286306,49
866	275925,63	2286314,85
867	275952,10	2286324,73
868	275976,36	2286333,77
869	275998,87	2286342,17
870	276019,98	2286350,04
871	276039,92	2286357,47
872	276057,33	2286363,96
873	276073,16	2286369,87

Номер точки	X, м	Y, м
874	276111,00	2286383,97
875	276122,91	2286361,83
876	276134,82	2286339,70
877	276146,74	2286317,56
878	276158,65	2286295,43
879	276171,25	2286272,02
880	276138,80	2286262,50
881	276131,27	2286261,89
882	276103,11	2286259,61
883	276077,19	2286257,51
884	276055,14	2286255,73
885	276040,02	2286254,50
886	276031,95	2286253,45
887	276007,49	2286250,28
888	275981,13	2286246,85
889	275952,37	2286243,12
890	275928,52	2286238,49
891	275903,08	2286233,54
892	275875,96	2286228,27
893	275846,75	2286222,60
894	275821,50	2286214,09
895	275826,32	2286205,17
896	275849,31	2286212,92
897	275953,97	2286233,25
898	276041,07	2286244,58
899	276104,65	2286249,26
900	276140,63	2286252,63
901	276185,58	2286265,80
902	276194,25	2286276,27
903	276194,68	2286275,05
904	276195,81	2286271,83
905	276196,91	2286267,25
906	276197,23	2286265,91
907	276204,50	2286235,04
908	276215,35	2286214,76
909	276218,40	2286197,56
910	276218,66	2286196,11
911	276205,67	2286201,27
912	276184,46	2286209,70
913	276140,96	2286206,58
914	276065,63	2286197,12
915	275987,35	2286184,38
916	275915,04	2286168,53
917	275879,29	2286160,28

Номер точки	X, м	Y, м
918	275864,12	2286156,78
919	275878,30	2286130,36
920	275897,22	2286095,11
921	275875,13	2286083,27
922	275853,09	2286071,47
923	275834,23	2286106,74
924	275814,03	2286144,56
925	275804,19	2286141,56
926	275825,42	2286102,02
927	275844,33	2286066,77
928	275822,30	2286054,96
929	275800,26	2286043,16
930	275781,34	2286078,40
931	275762,46	2286113,57
932	275753,66	2286108,87
933	275772,53	2286073,67
934	275791,43	2286038,42
935	275769,41	2286026,62
936	275747,38	2286014,81
937	275728,46	2286050,06
938	275709,53	2286085,32
939	275700,73	2286080,58
940	275719,65	2286045,33
941	275738,56	2286010,09
942	275716,53	2285998,28
943	275694,49	2285986,47
944	275675,58	2286021,72
945	275656,58	2286057,10
946	275640,86	2286086,42
947	275631,32	2286083,02
948	275647,75	2286052,40
949	275666,76	2286016,99
950	275685,68	2285981,75
951	275663,64	2285969,94
952	275641,61	2285958,13
953	275622,69	2285993,38
954	275603,77	2286028,62
955	275584,81	2286063,94
956	275575,66	2286059,84
957	275594,96	2286023,90
958	275613,88	2285988,65
959	275632,79	2285953,41
960	275610,76	2285941,60
961	275595,15	2285933,25

Номер точки	X, м	Y, м
962	275604,23	2285921,09
963	275631,08	2285935,47
964	275648,70	2285944,92
965	275666,33	2285954,36
966	275683,96	2285963,81
967	275701,59	2285973,26
968	275719,22	2285982,70
969	275736,84	2285992,15
970	275754,47	2286001,60
971	275773,39	2285966,36
972	275792,31	2285931,11
973	275774,68	2285921,67
974	275757,05	2285912,22
975	275739,43	2285902,77
976	275721,80	2285893,32
977	275704,17	2285883,88
978	275686,54	2285874,43
979	275668,91	2285864,98
980	275673,64	2285856,17
981	275691,27	2285865,62
982	275708,90	2285875,07
983	275726,53	2285884,51
984	275744,16	2285893,96
985	275761,78	2285903,41
986	275779,41	2285912,85
987	275797,04	2285922,30
988	275815,96	2285887,06
989	275798,33	2285877,61
990	275780,70	2285868,16
991	275763,07	2285858,72
992	275745,45	2285849,27
993	275727,82	2285839,82
994	275710,19	2285830,38
995	275714,92	2285821,57
996	275739,40	2285775,93
997	275725,39	2285769,07
998	275737,89	2285763,57
999	275785,21	2285778,54
1000	275933,94	2285760,49
1001	275957,17	2285759,17
1002	276097,99	2285709,20
1003	276179,01	2285680,46
1004	276204,11	2285643,88
1005	276098,59	2285666,90

Номер точки	X, м	Y, м
1006	275973,80	2285707,14
1007	275963,41	2285531,63
1008	276032,73	2285536,76
1009	276068,26	2285550,46
1010	276080,39	2285575,29
1011	276086,45	2285570,15
1012	276097,72	2285552,18
1013	276128,05	2285556,46
1014	276137,58	2285551,32
1015	276130,65	2285533,34
1016	276102,05	2285519,64
1017	276075,18	2285509,37
1018	276066,52	2285304,74
1019	276121,12	2285303,03
1020	276256,30	2285317,58
1021	276304,82	2285373,24
1022	276329,89	2285460,51
1023	276335,71	2285452,03
1024	276347,11	2285427,59
1025	276293,16	2285237,77
1026	276294,99	2285159,05
1027	276297,17	2285065,29
1028	276289,73	2284978,34
1029	276375,58	2284958,93
1030	276366,65	2284867,08
1031	276401,43	2284863,90
1032	276402,00	2284757,75
1033	276403,11	2284740,37
1034	276279,04	2284746,81
1035	276270,53	2284562,64
1036	276263,83	2284561,13
1037	276248,15	2284564,95
1038	276256,13	2284418,60
1039	276266,41	2284391,48
1040	276268,40	2284386,22
1041	276293,40	2284354,50
1042	276262,17	2284341,65
1043	276237,88	2284379,40
1044	276230,88	2284376,43
1045	276203,26	2284364,73
1046	276177,47	2284353,81
1047	276151,23	2284342,70
1048	276123,14	2284330,80
1049	276093,22	2284318,13

Номер точки	X, м	Y, м
1050	276061,93	2284304,96
1051	276024,17	2284288,88
1052	276028,63	2284277,82
1053	276053,24	2284288,40
1054	276077,67	2284298,66
1055	276098,70	2284307,49
1056	276120,63	2284275,65
1057	276144,49	2284240,00
1058	276163,94	2284211,59
1059	276182,86	2284183,94
1060	276201,78	2284156,30
1061	276220,71	2284128,65
1062	276239,63	2284101,01
1063	276258,55	2284073,37
1064	276277,47	2284045,72
1065	276296,39	2284018,08
1066	276315,32	2283990,43
1067	276291,00	2283972,86
1068	276124,40	2284216,25
1069	276068,02	2284180,14
1070	276048,76	2284167,81
1071	275977,54	2284179,92
1072	276054,74	2283732,21
1073	276075,20	2283746,79
1074	276122,36	2283786,29
1075	276264,53	2283905,36
1076	276277,81	2283887,82
1077	276232,67	2283851,29
1078	276161,93	2283794,02
1079	276155,64	2283788,11
1080	276152,41	2283784,52
1081	276160,16	2283767,25
1082	276193,55	2283794,28
1083	276176,37	2283776,01
1084	276231,97	2283633,81
1085	276258,58	2283467,58
1086	276290,78	2283493,37
1087	276527,40	2283515,80
1088	276527,70	2283515,35
1089	276291,07	2283492,92
1090	276153,93	2283265,03
1091	276157,91	2283163,07
1092	276402,11	2283030,58
1093	276427,26	2283016,90

Номер точки	X, м	Y, м
1094	276516,45	2282966,88
1095	276530,99	2282989,37
1096	276529,99	2283022,85
1097	276616,47	2282993,15
1098	276616,80	2282989,25
1099	276617,72	2282982,04
1100	276586,00	2282982,95
1101	276538,46	2282991,39
1102	276473,90	2282817,76
1103	276564,87	2282794,34
1104	276569,31	2282793,17
1105	276573,37	2282803,64
1106	276598,01	2282802,38
1107	276584,47	2282773,35
1108	276617,95	2282771,75
1109	276649,82	2282771,01
1110	276655,99	2282770,70
1111	276658,16	2282757,60
1112	276644,74	2282757,78
1113	276643,67	2282757,67
1114	276620,03	2282759,73
1115	276617,86	2282759,95
1116	276617,89	2282760,72
1117	276581,68	2282763,92
1118	276574,25	2282696,97
1119	276583,47	2282696,13
1120	276583,14	2282692,55
1121	276611,56	2282690,01
1122	276611,40	2282688,54
1123	276639,56	2282690,14
1124	276668,95	2282692,48
1125	276669,19	2282691,05
1126	276583,09	2282684,92
1127	276562,18	2282683,23
1128	276543,26	2282662,34
1129	276505,81	2282572,70
1130	276462,24	2282502,01
1131	276457,14	2282440,37
1132	276476,63	2282393,03
1133	276717,60	2282410,90
1134	276716,54	2282462,59
1135	276717,70	2282410,94
1136	276725,05	2282165,03
1137	276725,53	2282164,15

Номер точки	X, м	Y, м
1138	276711,53	2282137,16
1139	276688,13	2282091,42
1140	276637,54	2282051,12
1141	276592,16	2282047,34
1142	276488,88	2282063,07
1143	276517,18	2282012,63
1144	276515,28	2281991,20
1145	276498,29	2281986,80
1146	276458,04	2282043,54
1147	276436,65	2282038,51
1148	276453,00	2281994,38
1149	276432,86	2281979,27
1150	276415,24	2281971,71
1151	276370,58	2282010,81
1152	276327,80	2282019,65
1153	276278,72	2282010,85
1154	276090,51	2281951,81
1155	276096,02	2281931,26
1156	276092,73	2281911,93
1157	276140,14	2281904,73
1158	276196,23	2281897,07
1159	276274,27	2281907,69
1160	276322,20	2281872,58
1161	276360,19	2281867,67
1162	276432,68	2281810,40
1163	276454,74	2281810,40
1164	276468,32	2281819,12
1165	276457,94	2281854,77
1166	276471,90	2281872,13
1167	276499,28	2281843,92
1168	276521,34	2281848,42
1169	276527,88	2281867,22
1170	276481,05	2281915,68
1171	276549,98	2281937,07
1172	276542,33	2281951,82
1173	276550,15	2281954,68
1174	276587,99	2281958,89
1175	276689,37	2281908,34
1176	276820,37	2281691,26
1177	276932,85	2281504,88
1178	276852,16	2281505,50
1179	276832,45	2281460,13
1180	276829,60	2281443,79
1181	276807,81	2281440,18

Номер точки	X, м	Y, м
1182	276767,00	2281432,27
1183	276645,95	2281442,16
1184	276636,78	2281422,30
1185	276613,71	2281422,30
1186	276501,58	2281438,32
1187	276400,79	2281451,89
1188	276222,27	2281504,70
1189	276085,08	2281533,80
1190	276078,10	2281328,41
1191	276115,51	2281320,23
1192	276176,32	2281295,26
1193	276243,45	2281299,06
1194	276322,67	2281287,91
1195	276414,87	2281266,16
1196	276465,45	2281270,10
1197	276496,90	2281279,44
1198	276513,02	2281274,29
1199	276527,98	2281264,35
1200	276543,87	2281258,89
1201	276575,14	2281267,29
1202	276612,33	2281268,96
1203	276664,04	2281261,20
1204	276688,20	2281251,68
1205	276713,30	2281236,17
1206	276773,37	2281276,26
1207	276825,32	2281313,19
1208	276845,22	2281335,02
1209	276856,57	2281339,77
1210	276872,63	2281340,73
1211	276883,03	2281341,68
1212	276901,95	2281352,13
1213	276914,26	2281361,62
1214	276933,16	2281367,32
1215	276952,07	2281370,17
1216	276965,32	2281379,67
1217	276988,06	2281390,39
1218	276993,90	2281391,49
1219	277006,64	2281348,67
1220	276946,84	2281339,16
1221	276895,81	2281314,15
1222	277034,82	2280980,83
1223	277034,64	2280925,86
1224	277041,40	2280901,45
1225	277041,67	2280900,45

Номер точки	X, м	Y, м
1226	276991,71	2280885,66
1227	277099,23	2280873,54
1228	277031,05	2280775,35
1229	277025,68	2280778,99
1230	276960,28	2280733,34
1231	276934,22	2280711,58
1232	276945,21	2280698,41
1233	276971,15	2280717,13
1234	276946,99	2280696,07
1235	276964,10	2280681,32
1236	276961,62	2280678,31
1237	276971,26	2280670,82
1238	276972,39	2280672,09
1239	276979,65	2280666,46
1240	276980,43	2280667,40
1241	276981,93	2280668,05
1242	277006,40	2280700,64
1243	277021,25	2280720,91
1244	277028,74	2280730,56
1245	277102,37	2280824,89
1246	277109,44	2280818,93
1247	277124,96	2280807,99
1248	277051,30	2280699,93
1249	277053,75	2280698,20
1250	277052,46	2280696,28
1251	277072,76	2280684,57
1252	277079,43	2280693,42
1253	277097,69	2280679,24
1254	277101,41	2280684,32
1255	277118,50	2280673,94
1256	277116,38	2280664,33
1257	277107,39	2280638,23
1258	277096,94	2280619,80
1259	277079,22	2280581,34
1260	277051,92	2280599,43
1261	277045,45	2280590,16
1262	277061,87	2280576,75
1263	277072,06	2280568,43
1264	277059,44	2280544,67
1265	277027,45	2280483,93
1266	277011,94	2280455,33
1267	277010,04	2280454,34
1268	277006,20	2280452,32
1269	276992,16	2280458,20

Номер точки	X, м	Y, м
1270	276982,86	2280460,65
1271	277002,36	2280503,67
1272	276999,51	2280504,82
1273	277001,40	2280509,10
1274	277011,26	2280534,32
1275	277016,84	2280546,85
1276	277018,75	2280550,74
1277	277025,85	2280568,02
1278	277028,77	2280575,25
1279	277034,06	2280586,66
1280	277038,72	2280594,91
1281	277020,30	2280608,18
1282	277018,12	2280604,48
1283	277010,84	2280589,89
1284	277002,90	2280571,44
1285	276990,42	2280546,83
1286	276976,37	2280517,65
1287	276955,12	2280470,00
1288	276935,32	2280479,77
1289	276936,54	2280482,37
1290	276918,57	2280491,19
1291	276908,18	2280496,14
1292	276899,07	2280475,24
1293	276915,68	2280471,10
1294	276910,88	2280452,45
1295	276900,62	2280454,97
1296	276892,09	2280413,84
1297	276884,48	2280377,15
1298	276913,81	2280313,22
1299	276923,85	2280291,43
1300	276935,55	2280266,00
1301	276926,77	2280257,81
1302	276874,24	2280208,90
1303	276873,88	2280164,77
1304	276896,42	2280185,70
1305	276905,66	2280194,28
1306	276928,83	2280215,79
1307	276952,07	2280237,36
1308	276961,28	2280246,03
1309	276982,80	2280266,26
1310	277006,03	2280287,77
1311	277029,57	2280236,13
1312	277044,04	2280204,93
1313	277058,64	2280172,80

Номер точки	X, м	Y, м
1314	277073,47	2280140,77
1315	277087,52	2280109,84
1316	277102,32	2280077,81
1317	277116,90	2280046,10
1318	277131,59	2280014,39
1319	277145,97	2279983,02
1320	277182,14	2279904,89
1321	277189,61	2279903,00
1322	277171,13	2279942,94
1323	277213,72	2279964,74
1324	277236,31	2279976,51
1325	277217,15	2280019,13
1326	277202,75	2280051,05
1327	277188,44	2280083,02
1328	277174,08	2280115,03
1329	277159,68	2280147,03
1330	277145,29	2280178,94
1331	277130,84	2280211,17
1332	277116,59	2280242,84
1333	277102,40	2280274,52
1334	277087,98	2280306,18
1335	277077,97	2280328,53
1336	277069,67	2280347,04
1337	277076,89	2280353,80
1338	277094,15	2280369,90
1339	277102,49	2280362,20
1340	277111,20	2280369,25
1341	277128,05	2280358,28
1342	277135,71	2280342,16
1343	277139,54	2280334,10
1344	277144,45	2280322,93
1345	277153,71	2280301,98
1346	277168,02	2280270,07
1347	277182,04	2280237,96
1348	277197,13	2280204,01
1349	277211,06	2280172,38
1350	277225,29	2280140,31
1351	277239,45	2280108,28
1352	277251,50	2280080,99
1353	277263,56	2280053,52
1354	277276,10	2280025,17
1355	277287,57	2279999,71
1356	277284,84	2279998,47
1357	277295,62	2279974,58

Номер точки	X, м	Y, м
1358	277304,65	2279990,96
1359	277273,44	2280060,84
1360	277299,83	2280080,04
1361	277322,79	2280098,24
1362	277328,28	2280102,58
1363	277313,27	2280137,37
1364	277300,59	2280166,71
1365	277285,88	2280200,82
1366	277271,42	2280233,77
1367	277254,23	2280273,48
1368	277237,25	2280313,00
1369	277265,46	2280309,35
1370	277285,24	2280259,53
1371	277319,53	2280173,15
1372	277348,88	2280183,12
1373	277360,67	2280152,66
1374	277358,11	2280151,83
1375	277370,99	2280119,54
1376	277383,99	2280086,27
1377	277358,13	2280075,90
1378	277379,45	2280022,17
1379	277336,48	2279983,78
1380	277326,03	2279934,95
1381	277281,01	2279879,88
1382	277254,43	2279847,03
1383	277228,04	2279817,84
1384	277220,57	2279820,36
1385	277222,52	2279842,88
1386	277179,34	2279836,62
1387	277166,26	2279828,71
1388	277170,95	2279784,90
1389	277178,28	2279735,82
1390	277183,37	2279687,41
1391	277184,65	2279654,30
1392	277219,68	2279639,01
1393	277236,23	2279622,45
1394	277238,78	2279574,05
1395	277282,09	2279566,41
1396	277560,79	2279532,85
1397	277591,51	2279530,09
1398	277586,94	2279605,45
1399	277604,65	2279604,79
1400	277616,38	2279538,82
1401	277608,62	2279474,69

Номер точки	X, м	Y, м
1402	277663,76	2279483,51
1403	277669,60	2279484,47
1404	277674,46	2279474,63
1405	277624,93	2279465,78
1406	277680,89	2279083,24
1407	277588,74	2279050,62
1408	277584,71	2278967,87
1409	277627,13	2278941,17
1410	277673,92	2278923,57
1411	277639,62	2278437,57
1412	277718,14	2278327,13
1413	277718,14	2278174,53
1414	277777,96	2278000,20
1415	277723,58	2277738,52
1416	277718,14	2277684,01
1417	277708,29	2277648,13
1418	277696,76	2277328,46
1419	278203,96	2277200,89
1420	278444,03	2277272,17
1421	278415,45	2277469,87
1422	278315,51	2277495,56
1423	278360,51	2277532,92
1424	278380,57	2277498,60
1425	278494,82	2277544,88
1426	278491,18	2277595,87
1427	278574,20	2277633,92
1428	278693,42	2277634,61
1429	278755,69	2277630,53
1430	278820,46	2277525,16
1431	278813,62	2277516,16
1432	278818,28	2277408,54
1433	278790,48	2277369,98
1434	278681,01	2277346,65
1435	278654,38	2277110,32
1436	278638,32	2277110,61
1437	278602,77	2277072,98
1438	278590,51	2276988,86
1439	278581,27	2276940,75
1440	278618,52	2276900,63
1441	278660,13	2276909,15
1442	278759,89	2276905,86
1443	278765,45	2276910,33
1444	278773,62	2276941,85
1445	278944,94	2276935,38

Номер точки	X, м	Y, м
1446	278945,18	2276690,37
1447	278952,74	2276514,22
1448	278937,16	2276496,28
1449	278822,12	2276493,56
1450	278791,96	2276425,21
1451	278747,03	2276341,66
1452	278692,66	2276225,33
1453	278695,24	2276171,50
1454	278722,24	2276129,30
1455	278757,69	2276093,85
1456	278793,14	2276080,35
1457	278853,91	2276063,47
1458	278894,42	2276061,78
1459	278793,14	2275736,00
1460	278791,27	2275731,14
1461	278790,86	2275731,31
1462	278629,49	2275803,56
1463	278566,37	2275822,85
1464	278497,10	2275838,11
1465	278453,63	2275847,69
1466	278340,93	2275858,43
1467	278214,92	2275871,00
1468	278169,33	2275870,65
1469	278124,65	2275860,10
1470	278001,34	2275818,61
1471	278002,92	2275813,35
1472	278008,46	2275795,16
1473	278010,09	2275789,90
1474	278133,63	2275831,46
1475	278172,31	2275840,79
1476	278203,92	2275841,37
1477	278449,61	2275817,96
1478	278489,91	2275809,05
1479	278559,06	2275793,75
1480	278619,52	2275775,26
1481	278864,34	2275665,57
1482	278983,31	2275623,90
1483	279009,33	2275618,63
1484	279025,47	2275616,25
1485	279047,03	2275615,35
1486	279064,41	2275617,03
1487	279226,66	2275671,40
1488	279255,11	2275680,94
1489	279266,05	2275684,73

Номер точки	X, м	Y, м
1490	279270,10	2275685,57
1491	279330,87	2275699,90
1492	279358,69	2275713,33
1493	279381,30	2275717,08
1494	279484,77	2275722,13
1495	279497,60	2275715,69
1496	279508,95	2275723,31
1497	279567,22	2275726,15
1498	279571,08	2275715,92
1499	279369,50	2275705,65
1500	279270,01	2275673,32
1501	279283,45	2275668,38
1502	279301,04	2275637,37
1503	279328,97	2275623,00
1504	279355,38	2275575,37
1505	279372,00	2275544,33
1506	279374,72	2275523,84
1507	279382,04	2275508,65
1508	279412,97	2275520,65
1509	279426,96	2275488,95
1510	279421,12	2275467,77
1511	279405,42	2275459,54
1512	279378,57	2275466,12
1513	279368,57	2275457,85
1514	279369,57	2275432,24
1515	279393,22	2275401,71
1516	279442,72	2275353,40
1517	279455,46	2275363,79
1518	279453,55	2275400,12
1519	279434,04	2275438,10
1520	279443,23	2275442,24
1521	279469,52	2275407,07
1522	279501,38	2275359,54
1523	279536,36	2275350,40
1524	279630,47	2275376,38
1525	279662,21	2275392,36
1526	279646,61	2275357,43
1527	279586,23	2275290,52
1528	279545,47	2275287,18
1529	279511,53	2275274,73
1530	279481,09	2275261,62
1531	279704,03	2275279,54
1532	279710,48	2275238,40
1533	279728,48	2275123,59

Номер точки	X, м	Y, м
1534	279750,39	2274983,83
1535	279771,95	2274988,75
1536	279768,05	2275013,45
1537	279873,68	2275021,68
1538	279921,72	2275066,23
1539	279912,51	2275129,10
1540	279939,67	2275136,23
1541	279977,69	2275112,02
1542	279976,42	2275061,37
1543	279934,67	2275043,91
1544	279911,48	2275008,71
1545	279927,91	2274925,69
1546	279933,54	2274879,79
1547	279947,81	2274763,40
1548	279964,32	2274649,27
1549	280193,69	2274618,15
1550	280230,97	2274645,30
1551	280290,12	2274642,92
1552	280330,12	2274656,33
1553	280418,51	2274653,72
1554	280420,25	2274676,98
1555	280421,56	2274674,03
1556	280420,07	2274651,99
1557	280379,95	2274652,86
1558	280383,02	2274638,81
1559	280418,38	2274410,38
1560	280458,31	2274415,74
1561	280458,56	2274393,16
1562	280421,63	2274389,37
1563	280469,80	2274078,13
1564	280469,92	2274072,19
1565	280498,49	2274064,16
1566	280487,74	2274103,89
1567	280499,85	2274133,40
1568	280492,37	2274408,62
1569	280474,71	2274553,90
1570	280476,47	2274547,23
1571	280486,22	2274527,83
1572	280494,76	2274463,35
1573	280501,84	2274396,84
1574	280509,48	2274349,37
1575	280545,47	2274393,38
1576	280548,05	2274387,54
1577	280509,98	2274340,43

Номер точки	X, м	Y, м
1578	280515,89	2274239,33
1579	280510,42	2274074,75
1580	280500,82	2274065,18
1581	280501,85	2274046,47
1582	280459,58	2274052,94
1583	280458,65	2274049,46
1584	280500,61	2274039,30
1585	280498,69	2274019,45
1586	280479,57	2273990,43
1587	280479,61	2273977,07
1588	280485,00	2273957,70
1589	280483,31	2273935,54
1590	280429,14	2273680,62
1591	280401,62	2273549,92
1592	280453,40	2273314,69
1593	280451,59	2273313,70
1594	280400,08	2273550,04
1595	280379,97	2273560,37
1596	280390,87	2273507,33
1597	280424,16	2273356,71
1598	280480,09	2273233,43
1599	280408,58	2273092,70
1600	280365,87	2273106,51
1601	280293,36	2273146,68
1602	280231,61	2273197,31
1603	280199,82	2273245,12
1604	280184,25	2273321,48
1605	280173,76	2273355,95
1606	280175,11	2273403,01
1607	280172,39	2273478,00
1608	280071,66	2273480,79
1609	280098,20	2273456,29
1610	280098,30	2273426,58
1611	280047,37	2273335,63
1612	280006,39	2273278,27
1613	279997,10	2273200,07
1614	279990,37	2273145,77
1615	280014,17	2273089,83
1616	280040,74	2273037,08
1617	280066,53	2273001,62
1618	280073,83	2272975,85
1619	280068,26	2272942,88
1620	280119,05	2272818,87
1621	280294,27	2272854,69

Номер точки	X, м	Y, м
1622	280296,37	2272855,12
1623	280340,43	2272765,38
1624	280349,34	2272769,33
1625	280398,53	2272864,61
1626	280457,17	2272932,98
1627	280629,14	2273080,66
1628	280635,52	2273085,89
1629	280638,86	2273088,63
1630	280643,26	2273092,23
1631	280669,99	2273062,46
1632	280708,97	2273098,89
1633	280737,40	2273125,47
1634	280776,25	2273174,18
1635	280792,65	2273208,07
1636	280831,23	2273334,05
1637	280848,81	2273376,12
1638	280854,27	2273383,58
1639	280864,39	2273391,31
1640	280915,84	2273426,24
1641	280964,25	2273461,88
1642	280965,73	2273459,42
1643	280953,31	2273447,30
1644	281102,70	2273199,09
1645	281241,63	2272969,81
1646	281167,14	2272951,77
1647	281112,60	2273041,27
1648	281072,99	2273045,84
1649	281028,30	2273050,98
1650	281002,65	2273076,92
1651	280895,55	2273034,92
1652	280896,58	2273013,84
1653	280906,06	2272965,87
1654	280914,14	2272926,81
1655	280922,98	2272910,35
1656	280945,46	2272874,69
1657	280946,01	2272841,12
1658	280974,01	2272815,74
1659	280971,12	2272777,37
1660	280994,88	2272719,11
1661	281025,69	2272714,27
1662	281068,75	2272684,76
1663	281069,88	2272640,69
1664	281067,83	2272623,10
1665	281222,91	2272784,74

Номер точки	X, м	Y, м
1666	281239,07	2272755,90
1667	281130,69	2272637,90
1668	281131,53	2272598,85
1669	281104,77	2272578,62
1670	281074,55	2272563,02
1671	281062,60	2272535,19
1672	281073,30	2272489,71
1673	281100,72	2272420,98
1674	281104,09	2272397,26
1675	281093,18	2272388,87
1676	281018,08	2272353,98
1677	280987,27	2272347,50
1678	280965,35	2272345,66
1679	280937,88	2272354,97
1680	280901,87	2272372,81
1681	280860,50	2272367,01
1682	280840,97	2272341,75
1683	280846,76	2272304,19
1684	280830,34	2272275,54
1685	281248,89	2272268,59
1686	281342,27	2272364,46
1687	281453,58	2272450,65
1688	281506,05	2272375,22
1689	281440,01	2272302,69
1690	281464,33	2272266,00
1691	281574,91	2272267,90
1692	281586,59	2272275,35
1693	281577,20	2272302,60
1694	281560,72	2272339,52
1695	281635,70	2272387,84
1696	281637,21	2272385,58
1697	281587,42	2272346,40
1698	281601,56	2272295,93
1699	281664,60	2272344,60
1700	281665,31	2272343,54
1701	281666,95	2272341,18
1702	281606,65	2272294,80
1703	281612,40	2272264,75
1704	281721,27	2272263,21
1705	281734,87	2272243,68
1706	281559,79	2272247,67
1707	281580,42	2272150,44
1708	281617,63	2272107,41
1709	281617,14	2272106,81

Номер точки	X, м	Y, м
1710	281579,67	2272150,06
1711	281556,91	2272239,79
1712	281529,42	2272192,61
1713	281475,06	2272061,25
1714	281511,02	2272056,46
1715	281572,41	2272060,35
1716	281613,05	2272073,16
1717	281622,91	2272062,26
1718	281605,91	2272015,75
1719	281581,97	2271970,24
1720	281547,27	2271956,42
1721	281427,14	2271979,67
1722	281398,76	2271929,83
1723	281364,18	2271840,08
1724	281385,24	2271830,08
1725	281405,57	2271803,83
1726	281444,68	2271844,35
1727	281483,54	2271857,50
1728	281511,78	2271840,79
1729	281584,69	2271777,44
1730	281679,11	2271829,91
1731	281679,08	2271818,24
1732	281697,55	2271547,06
1733	281662,56	2271448,78
1734	281653,39	2271452,51
1735	281635,97	2271459,60
1736	281581,73	2271493,88
1737	281552,59	2271495,01
1738	281530,36	2271474,46
1739	281502,45	2271451,53
1740	281344,77	2271418,48
1741	281194,39	2271389,33
1742	281190,47	2271388,57
1743	281173,81	2271384,92
1744	281169,50	2271398,92
1745	281114,03	2271367,37
1746	281122,56	2271360,50
1747	281140,82	2271373,61
1748	281191,28	2271384,65
1749	281345,93	2271413,88
1750	281503,73	2271447,71
1751	281532,96	2271471,42
1752	281551,95	2271490,39
1753	281580,71	2271489,54

Номер точки	X, м	Y, м
1754	281633,99	2271456,12
1755	281652,05	2271448,76
1756	281621,13	2271362,00
1757	281597,05	2271267,84
1758	281637,73	2270806,31
1759	281570,50	2270799,47
1760	281432,08	2270755,51
1761	281184,75	2270724,84
1762	280983,88	2270662,83
1763	280907,34	2270580,89
1764	280872,35	2270410,06
1765	280882,50	2270411,03
1766	280883,87	2270418,52
1767	280911,43	2270569,08
1768	280926,97	2270591,02
1769	280986,07	2270650,56
1770	281098,95	2270684,55
1771	281197,26	2270719,15
1772	281405,41	2270740,46
1773	281407,97	2270600,07
1774	281442,30	2270594,05
1775	281444,43	2270604,38
1776	281417,90	2270610,02
1777	281417,22	2270647,46
1778	281415,58	2270737,40
1779	281569,96	2270789,59
1780	281654,60	2270793,00
1781	281770,40	2270775,27
1782	281965,87	2270716,71
1783	282072,46	2270674,07
1784	282077,58	2270691,16
1785	282216,54	2270622,64
1786	282328,12	2270625,55
1787	282226,46	2270417,04
1788	281695,03	2270560,47
1789	281684,27	2270563,50
1790	281683,22	2270549,31
1791	281680,08	2270517,09
1792	281695,23	2270505,54
1793	281820,65	2270472,76
1794	281780,11	2270468,86
1795	281734,66	2270471,88
1796	281689,15	2270460,08
1797	281595,10	2270418,69

Номер точки	X, м	Y, м
1798	281601,42	2270405,84
1799	281633,45	2270389,58
1800	281629,42	2270379,75
1801	281586,31	2270359,56
1802	281553,65	2270319,95
1803	281552,17	2270294,18
1804	281618,83	2270274,15
1805	281759,63	2270290,33
1806	281857,56	2270272,73
1807	281893,15	2270254,72
1808	281921,63	2270155,52
1809	281957,23	2270138,18
1810	282002,26	2270148,41
1811	282107,51	2270210,39
1812	282175,15	2270199,13
1813	282292,24	2270147,14
1814	282291,27	2270204,05
1815	282254,16	2270243,25
1816	282244,53	2270289,11
1817	282252,72	2270329,94
1818	282299,91	2270367,24
1819	282305,25	2270370,98
1820	282661,32	2269780,04
1821	282562,41	2269701,75
1822	282565,90	2269672,86
1823	282570,91	2269673,22
1824	282577,61	2269673,71
1825	282582,41	2269669,21
1826	282849,31	2269447,93
1827	282997,96	2269429,62
1828	283056,12	2269411,25
1829	283056,00	2269419,11
1830	283039,97	2269578,37
1831	282911,92	2269762,11
1832	282916,02	2269764,97
1833	283044,81	2269580,22
1834	283060,98	2269419,61
1835	283061,64	2269393,26
1836	283339,85	2269068,76
1837	283345,05	2269050,71
1838	283351,65	2269039,68
1839	283377,71	2269021,93
1840	283390,62	2269009,58
1841	283399,29	2268989,69

Номер точки	X, м	Y, м
1842	283516,55	2268849,53
1843	283516,49	2268849,38
1844	283518,67	2268846,80
1845	283520,87	2268844,31
1846	283653,87	2268698,66
1847	283664,84	2268658,96
1848	283666,78	2268632,73
1849	283675,16	2268619,14
1850	283674,93	2268602,57
1851	283677,54	2268574,20
1852	283683,77	2268562,61
1853	283689,17	2268524,27
1854	283697,15	2268511,57
1855	283696,88	2268499,84
1856	283701,98	2268483,56
1857	283703,05	2268470,79
1858	283707,77	2268464,22
1859	283711,09	2268454,55
1860	283712,61	2268428,56
1861	283719,93	2268401,10
1862	283725,66	2268374,20
1863	283728,96	2268360,33
1864	283757,58	2268306,91
1865	283794,03	2268273,83
1866	283753,28	2268378,14
1867	283842,92	2268411,31
1868	283931,26	2268426,70
1869	284044,89	2268414,16
1870	284165,10	2268483,70
1871	284165,35	2268409,49
1872	284165,37	2268405,47
1873	284166,32	2268279,97
1874	284220,52	2268264,63
1875	284274,62	2268253,03
1876	284350,00	2268180,66
1877	284355,83	2268196,77
1878	284361,75	2268212,90
1879	284366,19	2268207,53
1880	284420,39	2268354,57
1881	284490,21	2268333,57
1882	284494,69	2268336,20
1883	284622,59	2268337,71
1884	284633,81	2268386,63
1885	284692,06	2268397,33

Номер точки	X, м	Y, м
1886	284716,48	2268367,59
1887	284715,84	2268334,11
1888	284692,78	2268314,76
1889	284648,07	2268325,99
1890	284642,46	2268125,68
1891	284708,37	2268068,93
1892	284752,13	2268016,93
1893	284816,59	2268000,97
1894	284820,30	2268000,11
1895	284840,26	2268091,19
1896	284843,59	2267995,76
1897	284850,25	2267946,82
1898	284859,66	2267885,44
1899	284876,85	2267889,56
1900	284871,65	2267929,58
1901	284870,00	2267955,81
1902	284864,77	2267983,99
1903	284854,44	2268168,96
1904	284845,64	2268467,27
1905	284846,47	2268480,03
1906	284849,09	2268492,56
1907	284853,31	2268515,26
1908	284863,78	2268521,69
1909	284872,13	2268524,81
1910	284879,42	2268541,40
1911	284887,44	2268554,71
1912	284877,15	2268559,70
1913	284864,29	2268535,39
1914	284849,06	2268529,52
1915	284819,49	2268526,56
1916	284818,42	2268535,18
1917	284750,58	2268573,44
1918	284819,84	2268718,45
1919	284678,15	2268794,79
1920	284699,93	2268836,07
1921	284715,05	2268854,20
1922	284729,70	2268855,34
1923	284839,16	2268903,60
1924	284838,08	2268907,46
1925	284854,69	2268913,48
1926	284882,04	2268932,26
1927	284894,45	2268953,34
1928	284917,63	2268996,82
1929	284953,41	2269040,84

Номер точки	X, м	Y, м
1930	284988,91	2269074,89
1931	284845,52	2269108,82
1932	284841,60	2269110,96
1933	284833,59	2269100,04
1934	284796,52	2269088,19
1935	284475,30	2269071,50
1936	284369,04	2269073,06
1937	284311,96	2269152,36
1938	284744,76	2269181,18
1939	284744,50	2269185,18
1940	284309,24	2269156,20
1941	284242,40	2269253,98
1942	284714,14	2269279,83
1943	284713,92	2269283,83
1944	284239,75	2269257,85
1945	284190,75	2269329,51
1946	284285,94	2269332,71
1947	284376,63	2269336,23
1948	284673,93	2269349,18
1949	284673,75	2269353,18
1950	284379,13	2269340,35
1951	284479,40	2269562,88
1952	284476,66	2269564,12
1953	284375,78	2269340,20
1954	284288,51	2269336,82
1955	284438,49	2269655,32
1956	284435,77	2269656,60
1957	284285,13	2269336,69
1958	284188,07	2269333,43
1959	284153,49	2269383,96
1960	284207,98	2269423,53
1961	284290,58	2269584,90
1962	284429,90	2269889,40
1963	284430,78	2269891,31
1964	284459,71	2269954,55
1965	284454,25	2269957,05
1966	284423,23	2269889,25
1967	284422,42	2269887,47
1968	284285,17	2269587,50
1969	284203,26	2269427,51
1970	284150,93	2269389,51
1971	284053,68	2269534,19
1972	284090,01	2269618,51
1973	284020,09	2269720,34

Номер точки	X, м	Y, м
1974	284026,72	2269738,45
1975	284084,59	2269901,03
1976	284320,72	2269902,27
1977	284320,70	2269907,27
1978	284086,24	2269906,04
1979	284100,45	2269950,89
1980	284140,41	2270053,00
1981	284156,08	2270094,16
1982	284151,40	2270095,94
1983	284136,88	2270057,78
1984	284026,90	2270109,16
1985	284080,55	2270255,23
1986	284075,85	2270256,95
1987	284022,35	2270111,27
1988	283872,61	2270179,87
1989	283865,93	2270183,05
1990	283905,72	2270197,96
1991	283924,89	2270208,78
1992	284003,31	2270369,09
1993	284004,96	2270372,47
1994	284006,71	2270380,69
1995	284009,86	2270395,48
1996	284035,79	2270429,45
1997	284111,76	2270500,30
1998	284218,80	2270597,07
1999	284347,83	2270766,60
2000	284370,44	2270787,32
2001	284414,28	2270792,23
2002	284502,51	2270802,59
2003	284533,36	2270795,96
2004	284576,64	2270793,54
2005	284583,68	2270800,58
2006	284587,88	2270804,78
2007	284601,81	2270850,85
2008	284633,31	2270912,78
2009	284692,34	2271017,14
2010	284720,02	2271041,09
2011	284759,20	2271084,94
2012	284764,59	2271090,98
2013	284797,41	2271127,71
2014	284807,18	2271132,17
2015	284827,14	2271128,70
2016	284837,65	2271134,66
2017	284905,58	2271175,60

Номер точки	X, м	Y, м
2018	284952,63	2271197,02
2019	284978,20	2271216,77
2020	284976,54	2271218,35
2021	284972,54	2271216,62
2022	284951,80	2271198,84
2023	284904,65	2271177,37
2024	284876,16	2271160,06
2025	284836,85	2271136,49
2026	284824,40	2271131,07
2027	284807,29	2271136,19
2028	284795,37	2271131,18
2029	284764,63	2271096,87
2030	284759,20	2271090,80
2031	284717,30	2271044,03
2032	284686,07	2271016,41
2033	284645,43	2270944,63
2034	284629,81	2270914,71
2035	284598,17	2270852,50
2036	284584,63	2270807,16
2037	284574,28	2270797,56
2038	284534,10	2270799,90
2039	284503,03	2270806,58
2040	284413,83	2270796,21
2041	284369,35	2270791,23
2042	284345,00	2270769,42
2043	284215,98	2270599,91
2044	284109,07	2270503,25
2045	284032,94	2270432,26
2046	284006,41	2270397,54
2047	284003,10	2270382,42
2048	284001,25	2270374,00
2049	283999,71	2270370,83
2050	283922,37	2270211,95
2051	283904,17	2270201,65
2052	283706,69	2270127,62
2053	283673,07	2270118,27
2054	283501,15	2270382,10
2055	283498,30	2270386,47
2056	283527,32	2270394,16
2057	283904,95	2270487,67
2058	283904,68	2270573,66
2059	283457,57	2270464,48
2060	283456,39	2270469,34
2061	283904,66	2270578,81

Номер точки	X, м	Y, м
2062	283903,90	2270648,59
2063	283416,07	2270532,14
2064	283414,91	2270537,00
2065	283903,85	2270653,71
2066	283903,44	2270698,28
2067	283901,96	2270748,64
2068	283914,38	2270751,99
2069	284293,58	2270854,09
2070	284292,55	2270858,93
2071	284274,60	2270854,11
2072	284273,06	2270853,70
2073	283781,96	2270721,84
2074	283740,83	2270845,67
2075	284228,52	2270940,65
2076	284227,56	2270945,55
2077	283739,23	2270850,45
2078	283712,89	2270928,53
2079	283932,86	2270976,44
2080	283931,80	2270981,32
2081	283711,28	2270933,29
2082	283684,80	2271011,19
2083	283899,94	2271052,88
2084	283898,98	2271057,78
2085	283683,15	2271015,96
2086	283592,61	2271270,73
2087	283585,07	2271268,05
2088	283664,66	2271038,73
2089	283773,95	2270719,57
2090	283393,09	2270622,71
2091	283314,45	2270934,20
2092	283267,52	2271148,81
2093	283243,73	2271234,19
2094	283239,07	2271233,14
2095	283210,12	2271335,23
2096	283046,09	2271298,81
2097	283083,62	2271168,23
2098	282910,98	2271105,95
2099	282826,35	2271075,42
2100	282822,75	2271077,84
2101	283082,77	2271168,60
2102	283045,66	2271298,72
2103	282946,58	2271277,47
2104	282929,39	2271315,72
2105	282784,99	2271258,36

Номер точки	X, м	Y, м
2106	282783,41	2271262,04
2107	282782,51	2271264,56
2108	282779,02	2271263,17
2109	282779,17	2271262,64
2110	282762,23	2271255,74
2111	282739,22	2271304,13
2112	282722,58	2271296,48
2113	282741,13	2271252,42
2114	282714,47	2271243,73
2115	282617,62	2271206,98
2116	282610,92	2271210,97
2117	282601,79	2271217,77
2118	282630,21	2271230,97
2119	282607,43	2271266,46
2120	282578,46	2271252,70
2121	282588,53	2271227,68
2122	282551,30	2271255,46
2123	282525,26	2271281,36
2124	282510,07	2271333,04
2125	282531,42	2271308,76
2126	282542,42	2271302,28
2127	282543,42	2271302,01
2128	282554,18	2271301,99
2129	282568,60	2271306,67
2130	282577,18	2271308,26
2131	282586,41	2271305,68
2132	282596,52	2271291,29
2133	282622,72	2271249,07
2134	282639,60	2271216,29
2135	282643,33	2271217,66
2136	282626,24	2271250,98
2137	282599,89	2271293,44
2138	282589,28	2271308,56
2139	282588,38	2271309,27
2140	282577,81	2271312,24
2141	282567,74	2271310,58
2142	282553,86	2271305,99
2143	282543,96	2271306,01
2144	282534,21	2271311,65
2145	282524,11	2271323,11
2146	282511,28	2271337,72
2147	282504,45	2271352,11
2148	282500,18	2271365,51
2149	282494,51	2271386,58

Номер точки	X, м	Y, м
2150	282488,01	2271408,31
2151	282474,61	2271453,88
2152	282469,49	2271464,68
2153	282466,83	2271469,06
2154	282451,63	2271475,17
2155	282399,16	2271464,52
2156	282388,78	2271497,83
2157	282378,04	2271532,28
2158	282348,89	2271523,44
2159	282338,15	2271557,89
2160	282327,37	2271592,47
2161	282316,63	2271626,94
2162	282305,85	2271661,55
2163	282293,39	2271701,47
2164	282286,51	2271699,15
2165	282302,98	2271646,25
2166	282279,48	2271639,13
2167	282265,61	2271692,09
2168	282262,73	2271701,27
2169	282271,81	2271730,23
2170	282267,95	2271775,22
2171	282271,20	2271790,07
2172	282296,76	2271810,11
2173	282317,46	2271831,52
2174	282347,36	2271844,76
2175	282378,11	2271854,95
2176	282427,62	2271859,68
2177	282450,10	2271870,71
2178	282471,20	2271887,38
2179	282471,86	2271888,32
2180	282471,22	2271919,67
2181	282514,00	2271924,61
2182	282515,05	2271925,06
2183	282525,81	2271940,85
2184	282543,73	2271954,59
2185	282544,65	2271892,19
2186	282547,13	2271852,09
2187	282550,80	2271817,67
2188	282564,85	2271763,15
2189	282598,01	2271651,36
2190	282619,97	2271571,78
2191	282641,94	2271495,78
2192	282700,00	2271334,21
2193	282714,71	2271293,38

Номер точки	X, м	Y, м
2194	282718,35	2271295,02
2195	282708,40	2271326,18
2196	282706,95	2271330,52
2197	282649,60	2271498,09
2198	282629,44	2271570,96
2199	282714,32	2271601,23
2200	282783,47	2271625,75
2201	282807,36	2271632,62
2202	282832,70	2271617,40
2203	282837,89	2271600,78
2204	282858,12	2271523,29
2205	282904,79	2271393,14
2206	282904,72	2271382,76
2207	282895,39	2271369,95
2208	282888,25	2271365,89
2209	282862,69	2271354,68
2210	282858,45	2271353,02
2211	282859,55	2271349,15
2212	282861,01	2271349,75
2213	282879,43	2271357,28
2214	282889,95	2271362,27
2215	282899,47	2271366,50
2216	282906,48	2271374,52
2217	282910,00	2271382,20
2218	282909,88	2271393,36
2219	282863,93	2271524,74
2220	282843,81	2271597,92
2221	282836,94	2271622,61
2222	282811,42	2271635,05
2223	282809,53	2271636,61
2224	282808,77	2271640,98
2225	282781,47	2271632,53
2226	282712,32	2271606,89
2227	282627,19	2271577,15
2228	282605,72	2271653,52
2229	282572,58	2271765,22
2230	282558,73	2271818,82
2231	282555,12	2271852,54
2232	282554,75	2271888,57
2233	282567,12	2271887,68
2234	282595,09	2271883,90
2235	282645,14	2271881,73
2236	282755,52	2271881,90
2237	282756,73	2271882,15

Номер точки	X, м	Y, м
2238	282757,33	2271882,59
2239	282754,26	2271889,06
2240	282737,82	2271936,98
2241	282719,87	2272041,61
2242	282719,28	2272051,40
2243	282718,69	2272080,79
2244	282713,20	2272081,68
2245	282713,02	2272079,28
2246	282712,76	2272075,73
2247	282713,32	2272039,64
2248	282731,93	2271934,79
2249	282745,33	2271894,87
2250	282749,44	2271887,89
2251	282645,33	2271887,73
2252	282595,91	2271889,85
2253	282567,74	2271894,61
2254	282554,63	2271895,51
2255	282551,68	2271963,01
2256	282551,57	2272031,19
2257	282548,89	2272188,34
2258	282547,51	2272211,55
2259	282545,76	2272217,26
2260	282528,98	2272325,20
2261	282514,95	2272427,51
2262	282507,25	2272427,91
2263	282520,45	2272324,94
2264	282537,94	2272215,16
2265	282540,89	2272188,15
2266	282543,57	2272031,14
2267	282543,68	2271962,94
2268	282522,96	2271943,68
2269	282512,63	2271928,48
2270	282473,29	2271923,91
2271	282468,95	2271923,44
2272	282467,90	2271922,99
2273	282467,27	2271922,04
2274	282467,94	2271889,90
2275	282448,13	2271874,20
2276	282426,87	2271863,63
2277	282377,51	2271858,91
2278	282346,01	2271848,53
2279	282315,48	2271835,02
2280	282294,19	2271813,17
2281	282268,17	2271792,77

Номер точки	X, м	Y, м
2282	282267,51	2271791,84
2283	282263,98	2271775,78
2284	282267,88	2271731,10
2285	282257,61	2271699,66
2286	282248,65	2271733,03
2287	282279,86	2271895,47
2288	282350,62	2271895,80
2289	282315,27	2271934,64
2290	282283,35	2271950,11
2291	282200,84	2271977,49
2292	282186,12	2271987,74
2293	282177,29	2271994,10
2294	282185,02	2271994,53
2295	282148,15	2272014,50
2296	282052,41	2272050,73
2297	281975,01	2272103,50
2298	281962,28	2272128,27
2299	281941,61	2272113,63
2300	281941,28	2272114,15
2301	281956,92	2272124,88
2302	281949,16	2272145,31
2303	281945,52	2272199,56
2304	281947,70	2272238,83
2305	281854,02	2272240,97
2306	281838,72	2272261,55
2307	281948,88	2272259,99
2308	281940,29	2272317,42
2309	281932,72	2272405,61
2310	281923,76	2272465,67
2311	281908,32	2272456,90
2312	281744,71	2272396,76
2313	281740,63	2272402,66
2314	281757,43	2272408,43
2315	281756,03	2272415,36
2316	281744,89	2272411,55
2317	281734,29	2272462,17
2318	281724,96	2272460,86
2319	281709,05	2272456,45
2320	281710,01	2272449,98
2321	281703,86	2272459,79
2322	281707,74	2272464,69
2323	281709,24	2272478,42
2324	281707,70	2272492,99
2325	281677,92	2272501,12

Номер точки	X, м	Y, м
2326	281653,94	2272539,33
2327	281661,85	2272539,33
2328	281661,89	2272568,98
2329	281661,94	2272596,68
2330	281622,41	2272596,10
2331	281622,40	2272623,60
2332	281622,40	2272651,33
2333	281582,33	2272650,66
2334	281582,33	2272678,27
2335	281582,33	2272703,93
2336	281622,40	2272704,52
2337	281662,29	2272705,11
2338	281662,28	2272712,21
2339	281622,40	2272711,60
2340	281582,33	2272710,99
2341	281582,33	2272740,83
2342	281582,33	2272769,40
2343	281582,33	2272798,22
2344	281582,33	2272826,96
2345	281582,33	2272855,59
2346	281575,30	2272855,20
2347	281575,30	2272826,57
2348	281575,30	2272797,82
2349	281575,30	2272769,01
2350	281575,30	2272740,44
2351	281535,26	2272738,13
2352	281535,26	2272766,97
2353	281535,26	2272795,55
2354	281535,26	2272824,21
2355	281492,37	2272821,81
2356	281490,49	2272850,47
2357	281483,41	2272850,07
2358	281479,44	2272860,00
2359	281746,98	2272874,87
2360	281723,70	2272913,83
2361	281589,80	2273152,72
2362	281590,21	2273153,65
2363	281603,96	2273210,67
2364	281619,97	2273595,06
2365	281622,37	2273622,89
2366	281626,36	2273669,09
2367	281647,45	2273772,52
2368	281655,77	2273774,48
2369	281672,73	2273772,99

Номер точки	X, м	Y, м
2370	281884,50	2273728,65
2371	281923,82	2273717,03
2372	281995,26	2273689,29
2373	282004,53	2273685,69
2374	282188,52	2273612,12
2375	282326,66	2273545,51
2376	282383,51	2273512,62
2377	282397,35	2273505,03
2378	282471,14	2273461,03
2379	282475,68	2273467,27
2380	282490,85	2273488,10
2381	282492,48	2273490,32
2382	282448,38	2273521,75
2383	282345,01	2273580,72
2384	282339,44	2273583,42
2385	282352,72	2273627,34
2386	282364,79	2273681,19
2387	282396,06	2273730,07
2388	282424,18	2273739,09
2389	282463,63	2273739,66
2390	282483,20	2273753,68
2391	282510,14	2273788,62
2392	282525,68	2273792,97
2393	282544,68	2273789,94
2394	282645,20	2273968,48
2395	282224,32	2273947,07
2396	282210,10	2274006,76
2397	282178,62	2274145,19
2398	282181,43	2274146,19
2399	282197,42	2274151,38
2400	282274,64	2274168,96
2401	282297,87	2274173,98
2402	282370,45	2274191,88
2403	282396,01	2274196,88
2404	282401,42	2274199,37
2405	282483,52	2274223,12
2406	282512,90	2274239,05
2407	282562,56	2274273,04
2408	282559,29	2274311,76
2409	282490,84	2274256,10
2410	282163,51	2274179,91
2411	281996,03	2274138,75
2412	281995,93	2274133,90
2413	281833,60	2274085,98

Номер точки	X, м	Y, м
2414	281750,61	2274034,28
2415	281691,99	2273966,15
2416	281653,75	2273879,70
2417	281628,34	2273824,03
2418	281618,74	2273823,34
2419	281600,67	2273822,14
2420	284878,50	2269014,97
2421	284890,53	2268989,01
2422	284868,98	2268948,82
2423	284820,75	2268918,03
2424	284742,20	2268880,64
2425	284689,59	2268885,04
2426	284742,76	2268969,88
2427	284791,22	2269019,51
2428	284852,68	2269008,64
2429	284878,50	2269014,97
2430	284652,15	2268511,18
2431	284733,18	2268623,64
2432	284737,23	2268620,72
2433	284657,73	2268510,40
2434	284652,15	2268511,18
2435	284523,13	2269068,45
2436	284525,47	2269068,45
2437	284525,47	2269066,04
2438	284523,13	2269066,04
2439	284523,13	2269068,45
2440	284519,65	2268904,96
2441	284521,96	2268904,60
2442	284521,60	2268902,22
2443	284519,29	2268902,58
2444	284519,65	2268904,96
2445	284499,18	2268906,18
2446	284504,63	2268905,45
2447	284503,90	2268900,00
2448	284498,45	2268900,73
2449	284499,18	2268906,18
2450	284465,69	2268740,22
2451	284468,00	2268739,86
2452	284467,63	2268737,49
2453	284465,32	2268737,84
2454	284465,69	2268740,22
2455	284415,09	2268575,91
2456	284417,40	2268575,56
2457	284417,03	2268573,18

Номер точки	X, м	Y, м
2458	284414,72	2268573,53
2459	284415,09	2268575,91
2460	284374,32	2268516,48
2461	284379,77	2268515,75
2462	284379,04	2268510,30
2463	284373,59	2268511,03
2464	284374,32	2268516,48
2465	284362,28	2268412,04
2466	284364,60	2268411,69
2467	284364,23	2268409,31
2468	284361,91	2268409,67
2469	284362,28	2268412,04
2470	284327,53	2269092,13
2471	284327,60	2269091,14
2472	284326,60	2269091,07
2473	284326,53	2269092,06
2474	284327,53	2269092,13
2475	284317,39	2268317,02
2476	284311,94	2268317,75
2477	284312,67	2268323,20
2478	284318,12	2268322,47
2479	284317,39	2268317,02
2480	284310,81	2268247,94
2481	284313,12	2268247,58
2482	284312,76	2268245,21
2483	284310,45	2268245,56
2484	284310,81	2268247,94
2485	284257,35	2269091,76
2486	284257,42	2269090,77
2487	284256,43	2269090,69
2488	284256,35	2269091,69
2489	284257,35	2269091,76
2490	283581,21	2270088,92
2491	283667,15	2270112,29
2492	284048,10	2269531,73
2493	284146,08	2269385,99
2494	284070,17	2269331,03
2495	283564,68	2270084,12
2496	283581,21	2270088,92
2497	284050,39	2269539,19
2498	283673,18	2270114,07
2499	283707,59	2270123,70
2500	283857,67	2270179,95
2501	283870,11	2270174,41

Номер точки	X, м	Y, м
2502	284022,33	2270104,68
2503	284134,72	2270052,17
2504	284096,92	2269955,59
2505	283730,98	2270128,09
2506	283728,42	2270122,67
2507	284094,90	2269949,91
2508	284080,45	2269904,32
2509	284023,85	2269745,30
2510	283797,24	2270071,29
2511	283792,32	2270067,87
2512	284021,37	2269738,37
2513	284014,46	2269719,70
2514	284084,38	2269618,04
2515	284050,39	2269539,19
2516	283395,95	2270435,85
2517	283409,90	2270480,34
2518	283404,49	2270519,45
2519	283667,13	2270116,45
2520	283580,22	2270092,80
2521	283561,44	2270088,81
2522	283337,08	2270419,70
2523	283360,21	2270421,62
2524	283395,95	2270435,85
2525	283341,73	2269139,49
2526	283341,80	2269138,49
2527	283340,80	2269138,42
2528	283340,73	2269139,42
2529	283341,73	2269139,49
2530	283412,04	2269135,96
2531	283412,11	2269134,96
2532	283411,11	2269134,89
2533	283411,04	2269135,89
2534	283412,04	2269135,96
2535	283482,48	2269132,32
2536	283482,55	2269131,33
2537	283481,55	2269131,26
2538	283481,48	2269132,25
2539	283482,48	2269132,32
2540	283552,91	2269128,61
2541	283552,98	2269127,61
2542	283551,98	2269127,54
2543	283551,91	2269128,53
2544	283552,91	2269128,61
2545	283623,34	2269124,91

Номер точки	X, м	Y, м
2546	283623,41	2269123,91
2547	283622,42	2269123,84
2548	283622,34	2269124,84
2549	283623,34	2269124,91
2550	283693,85	2269121,16
2551	283693,92	2269120,16
2552	283692,93	2269120,09
2553	283692,86	2269121,09
2554	283693,85	2269121,16
2555	283764,19	2269117,50
2556	283764,26	2269116,50
2557	283763,27	2269116,43
2558	283763,20	2269117,43
2559	283764,19	2269117,50
2560	282735,94	2271249,41
2561	282758,69	2271237,93
2562	282757,21	2271219,70
2563	282742,10	2271212,28
2564	282718,47	2271229,71
2565	282722,68	2271245,14
2566	282735,94	2271249,41
2567	282168,01	2271396,92
2568	282228,20	2271398,60
2569	282233,37	2271342,15
2570	282180,04	2271335,07
2571	282126,31	2271329,11
2572	282122,17	2271394,37
2573	282168,01	2271396,92
2574	281771,13	2271638,58
2575	281738,42	2271684,19
2576	281783,57	2271698,57
2577	281853,19	2271726,39
2578	281842,15	2271684,41
2579	281867,30	2271648,37
2580	281864,09	2271622,99
2581	281821,12	2271617,99
2582	281795,33	2271623,71
2583	281771,13	2271638,58
2584	281648,28	2271372,01
2585	281799,42	2271383,89
2586	281812,97	2271243,69
2587	281823,65	2271140,45
2588	281829,00	2271068,53
2589	281751,86	2270918,40

Номер точки	X, м	Y, м
2590	281667,65	2270961,17
2591	281647,93	2270970,53
2592	281616,15	2271275,54
2593	281661,22	2271445,02
2594	281674,38	2271439,66
2595	281648,28	2271372,01
2596	281629,49	2272350,01
2597	281629,32	2272355,51
2598	281634,82	2272355,67
2599	281634,98	2272350,17
2600	281629,49	2272350,01
2601	281531,22	2272544,17
2602	281558,90	2272502,75
2603	281555,39	2272501,99
2604	281522,07	2272503,55
2605	281504,63	2272506,31
2606	281484,84	2272513,91
2607	281475,41	2272527,62
2608	281488,95	2272536,82
2609	281500,07	2272537,38
2610	281530,23	2272541,45
2611	281531,22	2272544,17
2612	281443,16	2272825,21
2613	281442,85	2272839,94
2614	281451,08	2272811,82
2615	281452,58	2272788,94
2616	281453,50	2272774,91
2617	281458,90	2272761,25
2618	281447,14	2272778,92
2619	281443,16	2272825,21
2620	281439,19	2272857,06
2621	281426,09	2272869,73
2622	281438,32	2272861,34
2623	281439,19	2272857,06
2624	281132,92	2273651,69
2625	281049,98	2273616,82
2626	281098,29	2273644,63
2627	281161,18	2273670,44
2628	281137,65	2273655,12
2629	281132,92	2273651,69
2630	280871,50	2273817,38
2631	280867,92	2273833,03
2632	280873,86	2273844,89
2633	280893,58	2273852,39

Номер точки	X, м	Y, м
2634	280905,03	2273844,97
2635	280903,85	2273834,22
2636	280885,22	2273812,02
2637	280873,23	2273813,74
2638	280872,30	2273813,87
2639	280871,50	2273817,38
2640	280843,46	2273876,45
2641	280842,94	2273877,53
2642	280845,58	2273881,91
2643	280846,22	2273880,93
2644	280843,46	2273876,45
2645	280786,34	2274151,14
2646	280767,61	2274081,26
2647	280770,46	2274031,47
2648	280774,06	2274004,65
2649	280773,25	2274004,85
2650	280769,42	2274031,12
2651	280766,56	2274081,50
2652	280785,63	2274151,12
2653	280773,20	2274173,45
2654	280757,80	2274180,00
2655	280702,66	2274144,02
2656	280702,27	2274144,83
2657	280757,73	2274180,70
2658	280773,86	2274173,59
2659	280786,34	2274151,14
2660	280736,22	2273290,17
2661	280758,21	2273308,23
2662	280732,82	2273281,21
2663	280688,34	2273231,62
2664	280690,25	2273242,47
2665	280736,22	2273290,17
2666	280694,87	2274007,74
2667	280667,07	2274020,72
2668	280648,73	2274003,65
2669	280610,79	2274009,18
2670	280559,97	2274048,23
2671	280560,84	2274056,29
2672	280582,02	2274077,23
2673	280652,70	2274114,27
2674	280653,14	2274113,39
2675	280582,53	2274076,54
2676	280561,72	2274055,87
2677	280560,93	2274048,43

Номер точки	X, м	Y, м
2678	280610,91	2274010,27
2679	280647,94	2274005,08
2680	280666,66	2274022,12
2681	280693,99	2274009,66
2682	280694,87	2274007,74
2683	280562,78	2273902,12
2684	280570,73	2273864,82
2685	280542,54	2273812,44
2686	280548,07	2273765,41
2687	280574,93	2273762,23
2688	280619,47	2273775,67
2689	280623,92	2273763,12
2690	280611,07	2273695,61
2691	280591,19	2273655,73
2692	280604,54	2273610,64
2693	280599,89	2273538,15
2694	280592,12	2273518,49
2695	280576,26	2273534,10
2696	280583,77	2273567,50
2697	280564,85	2273571,47
2698	280541,60	2273553,78
2699	280527,76	2273546,95
2700	280521,36	2273558,81
2701	280575,14	2273603,01
2702	280572,88	2273633,78
2703	280536,44	2273645,97
2704	280512,31	2273672,82
2705	280515,54	2273754,04
2706	280528,85	2273880,50
2707	280536,96	2273908,23
2708	280562,78	2273902,12
2709	280603,84	2273138,27
2710	280604,77	2273139,47
2711	280618,10	2273132,13
2712	280626,97	2273162,94
2713	280627,33	2273163,06
2714	280631,99	2273164,68
2715	280625,34	2273156,12
2716	280618,20	2273131,25
2717	280621,36	2273127,42
2718	280620,87	2273126,68
2719	280603,84	2273138,27
2720	280546,03	2274866,95
2721	280545,76	2274867,91

Номер точки	X, м	Y, м
2722	280546,73	2274868,18
2723	280547,00	2274867,22
2724	280546,03	2274866,95
2725	280478,00	2274850,07
2726	280477,73	2274851,03
2727	280478,69	2274851,30
2728	280478,96	2274850,34
2729	280478,00	2274850,07
2730	280424,16	2275414,64
2731	280424,12	2275415,64
2732	280425,12	2275415,67
2733	280425,16	2275414,68
2734	280424,16	2275414,64
2735	280422,87	2275449,20
2736	280403,78	2275442,52
2737	280404,20	2275442,04
2738	280361,78	2275442,03
2739	280332,07	2275426,14
2740	280299,69	2275420,07
2741	280254,56	2275436,01
2742	280254,80	2275436,08
2743	280359,84	2275457,69
2744	280422,87	2275449,20
2745	280285,38	2275406,69
2746	280285,42	2275405,69
2747	280284,42	2275405,65
2748	280284,38	2275406,65
2749	280285,38	2275406,69
2750	280355,24	2275411,18
2751	280355,27	2275410,18
2752	280354,27	2275410,14
2753	280354,24	2275411,14
2754	280355,24	2275411,18
2755	280392,31	2275435,72
2756	280392,43	2275433,32
2757	280390,10	2275433,20
2758	280389,97	2275435,60
2759	280392,31	2275435,72
2760	280214,49	2275401,22
2761	280214,45	2275402,22
2762	280215,45	2275402,26
2763	280215,49	2275401,26
2764	280214,49	2275401,22
2765	280190,39	2275420,63

Номер точки	X, м	Y, м
2766	280190,26	2275423,03
2767	280192,59	2275423,15
2768	280192,72	2275420,75
2769	280190,39	2275420,63
2770	280163,15	2275191,44
2771	279746,31	2275245,08
2772	279726,14	2275241,32
2773	279725,99	2275242,58
2774	279745,05	2275246,79
2775	280162,74	2275192,35
2776	280163,15	2275191,44
2777	279987,01	2275750,43
2778	280032,45	2275753,75
2779	280107,86	2275764,35
2780	280107,66	2275756,08
2781	280033,79	2275751,48
2782	279988,31	2275748,25
2783	279987,01	2275750,43
2784	279842,06	2275467,19
2785	279994,42	2275460,73
2786	279984,89	2275512,14
2787	280003,79	2275519,99
2788	280004,76	2275518,01
2789	279987,50	2275510,47
2790	279996,10	2275459,13
2791	279702,71	2275469,01
2792	279701,37	2275473,80
2793	279842,06	2275467,19
2794	279824,07	2275609,86
2795	279720,03	2275642,10
2796	279721,65	2275597,81
2797	279691,40	2275509,38
2798	279687,68	2275522,63
2799	279697,56	2275575,83
2800	279704,35	2275679,04
2801	279683,07	2275721,63
2802	279636,99	2275719,28
2803	279634,72	2275729,45
2804	279830,97	2275739,03
2805	279877,39	2275742,42
2806	279878,45	2275740,44
2807	279831,70	2275737,12
2808	279819,05	2275695,11
2809	279824,07	2275609,86

Номер точки	X, м	Y, м
2810	279793,43	2275399,00
2811	279793,56	2275396,60
2812	279791,22	2275396,47
2813	279791,09	2275398,87
2814	279793,43	2275399,00
2815	279796,21	2275375,53
2816	279796,24	2275374,53
2817	279795,24	2275374,49
2818	279795,21	2275375,49
2819	279796,21	2275375,53
2820	279866,13	2275379,92
2821	279866,17	2275378,92
2822	279865,17	2275378,88
2823	279865,13	2275379,88
2824	279866,13	2275379,92
2825	279935,96	2275384,41
2826	279936,00	2275383,41
2827	279935,00	2275383,37
2828	279934,96	2275384,37
2829	279935,96	2275384,41
2830	280093,58	2275600,77
2831	280093,69	2275583,60
2832	280093,44	2275584,13
2833	280093,47	2275600,67
2834	280076,88	2275630,69
2835	280069,58	2275664,61
2836	280038,72	2275694,13
2837	280041,25	2275653,89
2838	280040,35	2275655,63
2839	280037,78	2275697,21
2840	280070,51	2275664,35
2841	280077,25	2275631,30
2842	280093,58	2275600,77
2843	279037,67	2275645,58
2844	279037,16	2275645,66
2845	279214,92	2275707,96
2846	279217,52	2275699,85
2847	279058,53	2275646,65
2848	279044,65	2275644,85
2849	279037,67	2275645,58
2850	279084,62	2276805,89
2851	279026,10	2276792,58
2852	278993,63	2276836,68
2853	278967,03	2276952,35

Номер точки	X, м	Y, м
2854	278985,25	2277020,49
2855	279019,64	2277046,29
2856	279081,37	2277008,85
2857	279098,86	2276859,95
2858	279084,62	2276805,89
2859	277281,06	2279596,38
2860	277264,95	2279631,56
2861	277294,10	2279721,77
2862	277295,56	2279770,68
2863	277241,92	2279806,03
2864	277262,75	2279845,60
2865	277539,40	2279757,16
2866	277502,76	2279684,89
2867	277498,89	2279641,91
2868	277476,15	2279588,06
2869	277281,06	2279596,38
2870	277265,63	2280309,49
2871	277225,77	2280327,85
2872	277227,13	2280331,01
2873	277231,80	2280341,87
2874	277275,75	2280327,63
2875	277293,94	2280321,42
2876	277319,81	2280312,60
2877	277333,62	2280279,27
2878	277265,63	2280309,49
2879	277219,60	2280322,82
2880	277238,03	2280280,77
2881	277242,71	2280269,93
2882	277257,82	2280234,98
2883	277271,87	2280202,88
2884	277285,80	2280170,71
2885	277299,58	2280138,79
2886	277313,75	2280105,96
2887	277291,73	2280088,67
2888	277268,61	2280071,84
2889	277250,14	2280113,73
2890	277236,00	2280145,73
2891	277221,80	2280177,74
2892	277207,76	2280209,58
2893	277192,58	2280243,70
2894	277178,63	2280275,65
2895	277160,81	2280315,50
2896	277141,54	2280358,54
2897	277181,43	2280339,96

Номер точки	X, м	Y, м
2898	277219,60	2280322,82
2899	277179,23	2280766,83
2900	277160,38	2280707,14
2901	277156,37	2280694,05
2902	277151,52	2280696,10
2903	277154,30	2280733,21
2904	277156,68	2280739,55
2905	277164,99	2280783,83
2906	277155,03	2280817,81
2907	277137,64	2280863,19
2908	277132,35	2280864,30
2909	277128,70	2280873,52
2910	277138,59	2280863,61
2911	277156,00	2280818,09
2912	277166,05	2280783,88
2913	277158,71	2280744,88
2914	277174,45	2280785,62
2915	277165,93	2280849,04
2916	277180,48	2280805,38
2917	277182,72	2280790,22
2918	277179,23	2280766,83
2919	277158,09	2281322,60
2920	277122,32	2281162,42
2921	277123,63	2281141,27
2922	277097,20	2281229,82
2923	277106,84	2281388,93
2924	277104,98	2281388,11
2925	277105,96	2281389,68
2926	277113,84	2281393,14
2927	277115,89	2281405,94
2928	277123,23	2281421,49
2929	277128,89	2281440,11
2930	277132,44	2281394,14
2931	277158,09	2281322,60
2932	277112,47	2281009,48
2933	277113,00	2281007,87
2934	277095,20	2280952,50
2935	277094,70	2280954,22
2936	277112,47	2281009,48
2937	277096,61	2280559,36
2938	277167,71	2280495,45
2939	277138,85	2280451,92
2940	277128,34	2280456,68
2941	277143,70	2280488,06

Номер точки	X, м	Y, м
2942	277113,73	2280509,24
2943	277082,04	2280531,63
2944	277083,92	2280535,20
2945	277145,68	2280491,60
2946	277156,65	2280485,41
2947	277166,34	2280495,30
2948	277096,12	2280558,43
2949	277096,61	2280559,36
2950	277206,36	2280013,86
2951	277220,83	2279981,96
2952	277195,72	2279968,88
2953	277171,44	2279956,53
2954	277156,65	2279988,50
2955	277142,22	2280019,95
2956	277127,54	2280051,65
2957	277112,97	2280083,34
2958	277098,38	2280114,95
2959	277084,08	2280146,38
2960	277069,23	2280178,44
2961	277054,68	2280210,48
2962	277040,18	2280241,73
2963	277025,97	2280272,79
2964	277015,22	2280296,51
2965	277024,51	2280305,12
2966	277037,33	2280317,00
2967	277060,45	2280338,32
2968	277077,35	2280300,59
2969	277091,86	2280268,77
2970	277105,99	2280237,22
2971	277120,31	2280205,41
2972	277134,64	2280173,43
2973	277149,07	2280141,44
2974	277163,41	2280109,55
2975	277177,68	2280077,71
2976	277191,98	2280045,74
2977	277206,36	2280013,86
2978	277066,36	2281389,71
2979	277061,92	2281409,13
2980	277070,44	2281415,11
2981	277076,19	2281401,32
2982	277075,56	2281400,44
2983	277066,36	2281389,71
2984	276826,13	2282055,96
2985	276790,23	2282028,46

Номер точки	X, м	Y, м
2986	276807,26	2281983,61
2987	276792,11	2281999,80
2988	276776,99	2282000,74
2989	276748,68	2282011,15
2990	276746,83	2282029,17
2991	276781,84	2282051,95
2992	276816,87	2282077,58
2993	276819,98	2282081,62
2994	276826,13	2282055,96
2995	276797,82	2283383,89
2996	276647,93	2283390,57
2997	276646,86	2283464,88
2998	276679,11	2283462,72
2999	276784,81	2283418,11
3000	276797,82	2283383,89
3001	276621,24	2282840,36
3002	276616,81	2282840,41
3003	276630,95	2282869,34
3004	276632,08	2282869,35
3005	276632,49	2282866,10
3006	276632,70	2282864,51
3007	276642,65	2282840,21
3008	276621,24	2282840,36
3009	276565,23	2283094,73
3010	276499,90	2283061,86
3011	276406,36	2283133,68
3012	276425,13	2283156,82
3013	276426,23	2283182,70
3014	276404,40	2283216,83
3015	276423,83	2283242,08
3016	276431,37	2283280,35
3017	276410,69	2283363,19
3018	276423,08	2283407,82
3019	276462,23	2283414,92
3020	276540,25	2283456,33
3021	276542,58	2283422,56
3022	276555,66	2283233,25
3023	276565,23	2283094,73
3024	276541,31	2285595,57
3025	276476,93	2285764,85
3026	276476,79	2285772,22
3027	276481,56	2285804,94
3028	276491,59	2285783,92
3029	276527,90	2285694,38

Номер точки	X, м	Y, м
3030	276566,07	2285593,44
3031	276585,18	2285541,49
3032	276563,87	2285569,44
3033	276541,31	2285595,57
3034	276483,00	2285889,22
3035	276474,93	2285866,01
3036	276468,53	2285909,69
3037	276483,81	2285911,39
3038	276481,27	2285941,38
3039	276511,06	2286005,95
3040	276537,97	2286141,25
3041	276540,04	2286130,36
3042	276549,00	2286091,87
3043	276529,03	2285994,36
3044	276487,02	2285898,36
3045	276568,17	2285682,90
3046	276676,67	2285396,97
3047	276712,89	2285320,33
3048	276742,83	2285259,57
3049	276739,60	2285257,81
3050	276736,46	2285256,52
3051	276706,61	2285317,24
3052	276670,21	2285394,27
3053	276561,62	2285680,43
3054	276483,00	2285889,22
3055	276710,56	2287464,68
3056	276695,39	2287526,93
3057	276713,32	2287530,83
3058	276706,67	2287554,42
3059	276643,68	2287771,87
3060	276628,54	2287770,75
3061	276612,11	2287829,02
3062	276646,43	2287838,12
3063	276639,07	2287862,76
3064	276609,83	2287854,87
3065	276604,85	2287874,11
3066	276599,05	2287890,41
3067	276613,92	2287895,13
3068	276608,99	2287915,43
3069	276614,86	2287917,29
3070	276606,79	2287940,23
3071	276550,56	2287922,42
3072	276534,32	2287973,87
3073	276571,00	2287984,73

Номер точки	X, м	Y, м
3074	276560,93	2288019,90
3075	276580,20	2288027,31
3076	276634,06	2288046,60
3077	276654,29	2288046,88
3078	276717,57	2288064,28
3079	276750,95	2288071,90
3080	276772,40	2288007,41
3081	276818,78	2287997,16
3082	276836,41	2287971,72
3083	276931,47	2287998,98
3084	276972,07	2287864,92
3085	276984,83	2287856,20
3086	276990,61	2287838,26
3087	276986,75	2287825,07
3088	276989,69	2287809,91
3089	276996,10	2287789,52
3090	276968,27	2287782,37
3091	276889,24	2287762,06
3092	276971,81	2287493,51
3093	276832,63	2287445,93
3094	276780,92	2287435,62
3095	276710,56	2287464,68
3096	276405,26	2287263,80
3097	276544,38	2287006,13
3098	276544,21	2287005,47
3099	276420,54	2286932,75
3100	276438,11	2286845,54
3101	276448,64	2286732,96
3102	276441,74	2286678,90
3103	276456,47	2286606,98
3104	276459,07	2286523,93
3105	276458,20	2286495,68
3106	276454,73	2286445,16
3107	276496,92	2286443,59
3108	276498,63	2286404,63
3109	276507,72	2286327,33
3110	276515,99	2286256,95
3111	276523,39	2286217,74
3112	276532,43	2286170,40
3113	276535,31	2286155,24
3114	276442,60	2286176,32
3115	276446,94	2286158,34
3116	276440,40	2286149,40
3117	276438,00	2286167,56

Номер точки	X, м	Y, м
3118	276424,10	2286292,80
3119	276423,21	2286300,75
3120	276422,77	2286304,73
3121	276421,41	2286316,96
3122	276419,56	2286333,67
3123	276414,23	2286375,93
3124	276414,01	2286421,15
3125	276446,94	2286423,76
3126	276453,00	2286522,22
3127	276451,27	2286593,28
3128	276436,54	2286676,33
3129	276414,87	2286718,28
3130	276388,88	2286751,67
3131	276363,75	2286785,92
3132	276358,20	2286798,64
3133	276357,09	2286817,83
3134	276347,27	2286932,87
3135	276331,82	2287017,61
3136	276317,56	2287031,27
3137	276282,03	2287229,29
3138	276255,33	2287355,63
3139	276405,26	2287263,80
3140	276254,99	2286888,00
3141	276257,13	2286875,59
3142	276185,78	2286838,04
3143	276202,98	2286852,56
3144	276221,52	2286876,31
3145	276239,13	2286886,56
3146	276254,99	2286888,00
3147	276322,11	2286061,17
3148	276302,22	2286100,45
3149	276280,74	2286142,87
3150	276260,07	2286183,69
3151	276251,30	2286186,09
3152	276251,38	2286191,68
3153	276251,50	2286200,64
3154	276251,68	2286210,52
3155	276251,94	2286224,51
3156	276235,29	2286271,57
3157	276232,45	2286279,30
3158	276231,02	2286283,16
3159	276227,15	2286293,63
3160	276219,03	2286311,85
3161	276245,03	2286267,08

Номер точки	X, м	Y, м
3162	276277,09	2286268,79
3163	276329,09	2286268,79
3164	276313,49	2286249,96
3165	276268,43	2286235,40
3166	276307,42	2286168,62
3167	276366,26	2286054,68
3168	276369,43	2286015,32
3169	276376,94	2285958,62
3170	276344,72	2286016,97
3171	276322,11	2286061,17
3172	276242,18	2285658,05
3173	276261,51	2285651,19
3174	276351,17	2285631,16
3175	276369,46	2285678,74
3176	276408,24	2285642,71
3177	276362,12	2285480,40
3178	276343,81	2285508,36
3179	276376,75	2285615,53
3180	276258,76	2285633,68
3181	276242,18	2285658,05
3182	276401,88	2284388,24
3183	276414,12	2284362,10
3184	276417,50	2284354,65
3185	276387,77	2284329,56
3186	276337,77	2284313,43
3187	276326,10	2284341,70
3188	276361,40	2284348,98
3189	276373,44	2284359,11
3190	276394,95	2284377,26
3191	276401,88	2284388,24
3192	276408,40	2284278,55
3193	276428,60	2284228,47
3194	276398,87	2284203,78
3195	276378,31	2284253,60
3196	276356,16	2284306,70
3197	276392,27	2284318,44
3198	276408,40	2284278,55
3199	276425,41	2284018,56
3200	276437,25	2284043,24
3201	276446,26	2284050,58
3202	276474,03	2284073,12
3203	276474,57	2284066,37
3204	276476,44	2284049,38
3205	276412,48	2283997,26

Номер точки	X, м	Y, м
3206	276417,14	2284004,94
3207	276425,41	2284018,56
3208	276403,18	2285745,08
3209	276396,98	2285750,31
3210	276401,34	2285761,65
3211	276403,18	2285745,08
3212	276243,30	2286496,53
3213	276232,90	2286529,92
3214	276253,70	2286541,05
3215	276267,56	2286512,80
3216	276278,83	2286457,15
3217	276269,29	2286448,59
3218	276255,43	2286449,44
3219	276243,30	2286496,53
3220	276529,23	2286435,91
3221	276528,94	2286442,40
3222	276615,91	2286439,17
3223	276647,11	2286613,83
3224	276626,31	2286703,73
3225	276617,44	2286752,58
3226	276591,05	2286857,86
3227	276569,34	2286937,55
3228	276561,65	2286958,34
3229	276563,01	2286965,89
3230	276602,86	2286879,67
3231	276665,24	2286606,04
3232	276618,85	2286352,08
3233	276566,93	2286172,46
3234	276566,28	2286175,10
3235	276555,61	2286232,88
3236	276574,04	2286268,55
3237	276562,90	2286278,40
3238	276547,84	2286273,45
3239	276542,29	2286304,30
3240	276529,23	2286435,91
3241	276251,07	2284337,10
3242	276175,83	2284306,23
3243	276167,84	2284302,95
3244	276165,06	2284301,81
3245	276182,16	2284271,95
3246	276198,08	2284244,16
3247	276214,78	2284215,01
3248	276231,48	2284185,86
3249	276248,18	2284156,71

Номер точки	X, м	Y, м
3250	276226,26	2284141,83
3251	276207,46	2284169,58
3252	276188,67	2284197,32
3253	276169,88	2284225,05
3254	276151,97	2284251,48
3255	276128,00	2284286,87
3256	276109,59	2284312,60
3257	276155,80	2284331,54
3258	276195,59	2284347,84
3259	276233,68	2284363,46
3260	276251,07	2284337,10
3261	275824,77	2285891,78
3262	275810,58	2285918,21
3263	275796,40	2285944,65
3264	275814,02	2285954,09
3265	275831,65	2285963,54
3266	275849,28	2285972,99
3267	275866,91	2285982,43
3268	275884,54	2285991,88
3269	275902,17	2286001,33
3270	275919,79	2286010,77
3271	275937,42	2286020,22
3272	275951,54	2285993,75
3273	275965,71	2285967,31
3274	275948,17	2285957,91
3275	275930,54	2285948,46
3276	275912,91	2285939,02
3277	275895,29	2285929,57
3278	275877,66	2285920,12
3279	275860,03	2285910,68
3280	275842,40	2285901,23
3281	275824,77	2285891,78
3282	275809,29	2285962,90
3283	275791,67	2285953,46
3284	275777,48	2285979,89
3285	275763,29	2286006,32
3286	275780,92	2286015,77
3287	275798,54	2286025,22
3288	275816,17	2286034,66
3289	275833,80	2286044,11
3290	275851,43	2286053,56
3291	275869,06	2286063,00
3292	275886,69	2286072,45
3293	275904,31	2286081,90

Номер точки	X, м	Y, м
3294	275918,47	2286055,45
3295	275932,65	2286029,01
3296	275915,06	2286019,58
3297	275897,44	2286010,14
3298	275879,81	2286000,69
3299	275862,18	2285991,24
3300	275844,55	2285981,80
3301	275826,92	2285972,35
3302	275809,29	2285962,90
3303	276024,84	2289489,65
3304	275948,67	2289461,50
3305	275888,92	2289443,98
3306	275838,97	2289404,75
3307	275677,15	2289495,19
3308	275699,15	2289543,02
3309	275722,76	2289559,84
3310	275726,21	2289548,65
3311	275703,04	2289517,61
3312	275726,26	2289507,29
3313	275744,28	2289533,15
3314	275764,89	2289545,23
3315	275766,63	2289529,73
3316	275811,40	2289464,29
3317	275849,22	2289463,46
3318	275876,69	2289487,60
3319	275923,96	2289488,50
3320	275984,97	2289503,21
3321	275980,64	2289524,73
3322	275926,41	2289592,75
3323	275953,88	2289614,31
3324	275989,99	2289610,89
3325	276020,94	2289603,17
3326	276027,84	2289578,19
3327	276043,33	2289568,73
3328	276065,65	2289591,14
3329	276088,02	2289574,79
3330	276092,35	2289542,92
3331	276065,75	2289514,47
3332	276024,84	2289489,65
3333	274766,42	2291023,22
3334	274716,63	2291433,91
3335	274745,29	2291501,79
3336	274754,01	2291476,50
3337	274813,36	2291299,37

Номер точки	X, м	Y, м
3338	274799,25	2291295,19
3339	274818,77	2291234,09
3340	274832,52	2291238,70
3341	274867,15	2291135,12
3342	274882,57	2291094,24
3343	274886,46	2291083,93
3344	274766,42	2291023,22
3345	277130,41	2284803,87
3346	277145,49	2284798,51
3347	277140,13	2284783,44
3348	277125,05	2284788,80
3349	277130,41	2284803,87
3350	280495,00	2275420,12
3351	280495,03	2275419,12
3352	280494,03	2275419,09
3353	280494,00	2275420,09
3354	280495,00	2275420,12
3355	280616,97	2275691,18
3356	280622,95	2275688,20
3357	280620,43	2275682,74
3358	280614,29	2275685,95
3359	280616,97	2275691,18
3360	281534,43	2273023,34
3361	281515,56	2273024,42
3362	281517,00	2273037,01
3363	281534,72	2273037,07
3364	281534,43	2273023,34
3365	281780,16	2273977,22
3366	281780,84	2273976,48
3367	281780,10	2273975,81
3368	281779,43	2273976,54
3369	281780,16	2273977,22
3370	281840,52	2273920,70
3371	281841,20	2273919,96
3372	281840,46	2273919,28
3373	281839,79	2273920,02
3374	281840,52	2273920,70
3375	281865,12	2273887,99
3376	281865,79	2273887,25
3377	281865,06	2273886,57
3378	281864,38	2273887,31
3379	281865,12	2273887,99
3380	281908,07	2273831,20
3381	281908,74	2273830,47

Номер точки	X, м	Y, м
3382	281908,02	2273829,79
3383	281907,33	2273830,53
3384	281908,07	2273831,20
3385	281951,31	2273774,10
3386	281951,78	2273773,22
3387	281950,89	2273772,75
3388	281950,43	2273773,64
3389	281951,31	2273774,10
3390	282036,53	2273761,86
3391	282037,52	2273761,72
3392	282037,38	2273760,73
3393	282036,39	2273760,87
3394	282036,53	2273761,86
3395	282137,76	2273880,44
3396	282168,23	2273790,32
3397	282091,20	2273779,54
3398	282066,56	2273870,67
3399	282137,76	2273880,44
3400	282122,14	2273749,78
3401	282123,13	2273749,64
3402	282122,98	2273748,65
3403	282121,99	2273748,79
3404	282122,14	2273749,78
3405	282207,58	2273737,67
3406	282208,57	2273737,52
3407	282208,42	2273736,53
3408	282207,43	2273736,68
3409	282207,58	2273737,67
3410	282293,05	2273725,57
3411	282294,04	2273725,42
3412	282293,90	2273724,43
3413	282292,91	2273724,58
3414	282293,05	2273725,57
3415	282378,61	2273713,36
3416	282379,60	2273713,22
3417	282379,46	2273712,23
3418	282378,47	2273712,37
3419	282378,61	2273713,36
3420	281916,43	2272373,37
3421	281916,59	2272367,87
3422	281911,09	2272367,71
3423	281910,93	2272373,21
3424	281916,43	2272373,37
3425	281926,18	2272393,75

Номер точки	X, м	Y, м
3426	281928,51	2272393,60
3427	281928,36	2272391,20
3428	281926,03	2272391,35
3429	281926,18	2272393,75
Контур 2		
1	274955,32	2291942,56
2	274887,85	2291917,03
3	274889,51	2291907,71
4	274928,11	2291711,90
5	274985,24	2291501,70
6	275052,78	2291312,15
7	275133,47	2291123,41
8	275212,99	2290967,77
9	275285,19	2290838,20
10	275444,73	2290600,48
11	275569,51	2290418,79
12	275600,68	2290373,40
13	275823,54	2290049,25
14	275980,13	2289825,82
15	276005,79	2289794,70
16	276077,76	2289707,41
17	276176,07	2289560,31
18	276208,96	2289582,29
19	276120,19	2289715,36
20	276059,78	2289815,14
21	276033,05	2289859,30
22	275877,86	2290080,76
23	275702,07	2290334,12
24	275622,41	2290450,68
25	275569,76	2290527,71
26	275453,81	2290696,42
27	275333,34	2290883,18
28	275227,53	2291073,22
29	275125,89	2291303,40
30	275050,10	2291525,45
31	275001,38	2291697,82
32	274957,80	2291928,12
33	274955,32	2291942,56

Таблица 9 Перечень существующих объектов капитального строительства, которые могут быть изъяты для государственных нужд, в том числе сведения о границах которых отсутствуют в ЕГРН

№ ОКС на чертеже по обоснованию проекта межевания	Кадастровый номер земельного участка (кадастровый номер квартала), на котором расположен объект капитального строительства	Наименование объекта капитального строительства	Кадастровый номер объекта капитального строительства	Адрес (местоположение) объекта капитального строительства
1	**2**	**3**	**4**	**5**
1	69:10:0000024:1991	Автомобильная дорога 28Н-0563 "Андрейково - Даниловское"	69:10:0000000	Тверская область, Калининский р-н
2	69:10:0000024:1991	Газопровод	69:10:0000000	Тверская область, Калининский р-н
3	69:10:0000024:1250	ВЛ 35 кВ Южная-Даниловская	69:10:0000024	Тверская область, р-н. Калининский
	69:10:0000024:1174			
4	69:10:0000024:1250	ЛЭП "ВЛ 110 кВ Лазурная - Заднее Поле" с отпайкой "ВЛ 110 кВ Пушкино»	69:10:0000024	Тверская область, р-н. Калининский, Старицкий
	69:10:0000024:1174			
	69:10:0000024:1288			
	69:10:0000024:1289			
5	69:10:0000024:1250	ВЛ-10 кВ	69:10:0000024	Тверская область, р-н. Калининский, с/п. Никулинское
	69:10:0000024:1174			
	69:10:0000024:1249			
	69:10:0000024:1260			
6	69:10:0000000:217	ВЛ 10 кВ №3 ПС Гришкино	69:10:0000000	Тверская оласть, Калининский район
7	69:10:0000024	Газопровод-отвод и газораспределительная станция "Калинин-1"	69:00:0000000	В границах Калининского района и города Тверь Тверской области
8	69:10:0000024	Кабель ВОЛС	69:10:0000024	Тверская область, р-н. Калининский, с/п. Никулинское
9	69:10:0000024:1288	ВЛ 35 кВ Южная - Днаиловская	69:00:0000000	Калининский р-н, Тверская область
	69:10:0000024:1289			

1	2	3	4	5
10	69:10:0241801:241	Жилой дом	69:10:0241801	Тверская область, Калининский район, Никулинское сельское поселение, д. Раслово
11	69:10:0241801	ВЛ 10 кВ фидер №10(12) ПС Гришкино	69:10:0000024	Тверская область, р-н. Калининский, с/п. Никулинское
12	69:10:0241801	ЛЭП к СКЗ 01 010 042 01 1 и АЗ в границах Калининского района Тверской области (в составе имущественного комплекса газопровода-отвода к ГРС «Калинин-1» и является неотъемлемой тех-ой частью ЭХЗ)	69:10:0000000	Тверская область, р-н. Калининский, с/п. Никулинское
	69:10:0241801:182(2)			
	69:10:0241801:182(6)			
	69:10:0241801:182(1)			
	69:10:0241801:182(5)			
13	69:10:0000024:1559	Автомобильная дорога 28А-0480 "Тверь - Лотошино - Шаховская - Уваровка"	69:10:0000024	обл. Тверская, р-н Калининский, с/п Никулинское
	69:10:0000024:2398			
	69:10:0000024:2085 (в составе единого землепользования 69:10:0000000:217)			
	69:10:0000024:1945			
	69:10:0000024:2084 (в составе единого землепользования 69:10:0000000:217)			
14	69:10:0000024:1559	ВОЛС "Устранение цифрового неравенства" для нужд Тверского филиала ПАО Ростелеком в Калининском районе Тверской области на участке ОПТС-32 г. Тверь - АТС с.Пушкино - АТС с. Петровское	69:10:0000024	Тверская обл, р-н Калининский, с/п Никулинское
	69:10:0000024:1033			
	69:10:0241901:82			
	69:10:0241901			
	69:10:0241901:107			
	69:10:0000024:1048			
	69:10:0000024			
	69:10:0000024:4096			
	69:10:0000024:2085 (в составе единого землепользования 69:10:0000000:217)			
15	69:10:0000024:9133	ВЛ-10кВ фидер № 12 ПС Гришкино	69:10:0000000	Тверская область, р-н. Калининский
	69:10:0000024:683			

1	2	3	4	5
16	69:10:0000024:9133	Кабель ВОЛС	69:10:0000024	обл. Тверская, р-н Калининский, с/пос Никулинское
17	69:10:0000024:9133	ВЛ - 10 кВ фидер №18 ПС Гришкино	69:10:0000000	Тверская область, р-н. Калининский
18	69:10:0000024:9133	ВЛ-35 КВ Лазурная – Гришкино	69:00:0000000	Тверская область, р-н. Калининский
19	69:10:0000024:9133	Кабель связи	69:10:0000024	обл. Тверская, р-н Калининский, с/пос Никулинское
20	69:10:0000024:687	Кабель связи	69:10:0000024	обл. Тверская, р-н Калининский, с/пос Никулинское
21	69:10:0000025	Газопровод	69:00:0000000	Тверская область, Калининский р-н, с/п Бурашевское, д.Обухово, д. Игнатово
	69:10:0000025:1991			
	69:10:0000025:1642			
	69:10:0000025:3336			
	69:10:0000025:3338			
	69:10:0000025:3337			
	69:10:0000025:1645			
	69:10:0000025:2415			
	69:10:0000025:4148			
	69:10:0251701			
22	69:10:0000025	Автомобильная дорога 28Н-0567 "Андрейково - Обухово - Красная Новь"	69:10:0000025	Тверская область, р-н. Калининский, с/п. Бурашевское
23	69:10:0000025:1593	Бытовка	69:10:0000025	Тверская область, р-н Калининский, с/п Бурашевское, д. Игнатово, ул. Загородная, д. 18/1
24	69:10:0000025	Курятник	69:10:0000025	Тверская область, р-н Калининский, с/п Бурашевское, д Игнатово, 2-ой Осенний переулок, дом №11

1	2	3	4	5
25	69:10:0000025:1562	Жилой дом	69:10:0000025	Российская Федерация, Тверская область, р-н Калининский муниципальный, с/п Бурашевское, д Игнатово, пер 1-й Осенний, Дом 5
26	69:10:0000025:1562	Сарай	69:10:0000025	Российская Федерация, Тверская область, р-н Калининский муниципальный, с/п Бурашевское, д Игнатово, пер 1-й Осенний, Дом 5
27	69:10:0000025:7259	ВЛ-10 кВ №17 ПС Гришкино	69:10:0000000	обл. Тверская, р-н Калининский
	69:10:0000025			
	69:10:0000025:1654			
	69:10:0000025:1649			
	69:10:0000025:1650			
	69:10:0000025:2415			
	69:10:0000025:1977			
	69:10:0000025:1991			
	69:10:0000025:3950			
	69:10:0000025:5373			
	69:10:0000025:7598			
	69:10:0000025:1257			
	69:10:0000025:1275			
	69:10:0000025:4149			
	69:10:0251701:185			
28	69:10:0000025:1642	Объект незавершенного строительства	69:10:0000025	Тверская область, р-н. Калининский, с/п. Бурашевское, д. Обухово

1	2	3	4	5
29	69:10:0000025:3338	Бытовка	69:10:0000025	Российская Федерация, Тверская область, Калининский муниципальный район, сельское поселение Бурашевское, д Обухово, ул Дорожная, д. 7А
30	69:10:0000025:1991	ВЛ-0,4 кВ №1 ТП 1048 Обухово ЗСП №17 Гришкино	69:10:0000025	Тверская область, Калининский р-н, в районе д. Обухово
	69:10:0000025:3338			
	69:10:0000025:3337			
	69:10:0000025:1645			
	69:10:0000025:1646			
31	69:10:0000025:1991	Трансформаторная подстанция ТП 1048	69:10:0000025	обл. Тверская, р-н Калининский, с/п Бурашевское, в районе д. Обухово
32	69:10:0000025	ВЛ-0,4 кВ	69:10:0000025	Тверская область, Калининский р-н, в районе д. Обухово
	69:10:0000025:7259			
	69:10:0000025:7260			
	69:10:0000025:7261			
33	69:10:0000025:1652	Дровник	69:10:0000025	Тверская область, р-н Калининский, с/п Бурашевское, д Обухово, ул Дорожная, д 1
34	69:10:0000025:1652	Беседка	69:10:0000025	Тверская область, р-н Калининский, с/п Бурашевское, д Обухово, ул Дорожная, д 1
35	69:10:0000025:1652	Санузел и хозблок	69:10:0000025	Тверская область, р-н Калининский, с/п Бурашевское, д Обухово, ул Дорожная, д 1
36	69:10:0000025:1652	Баня	69:10:0000025	Тверская область, р-н Калининский, с/п Бурашевское, д Обухово, ул Дорожная, д 1
37	69:10:0000025:4148	Газораспределительный пункт	69:10:0000025	Тверская область, Калининский район, Бурашевское с/п, в районе д.Обухово

1	2	3	4	5
38	69:10:0251701	ВЛ	69:10:0251701	Тверская область, Калининский р-н, д. Обухово
39	69:10:0251701	Автомобильная дорога местного значения Обухово - Поминово - Осекино	69:10:0000000	Тверская область, Калининский р-н
	69:10:0251701:185			
	69:10:0000025:3147			
	69:10:0000025:743			
	69:10:0000025			
	69:10:0000025:2415			
40	69:10:0251701:185	ВЛ-0,4 кВ	69:10:0000000	Тверская область, Калининский р-н, вдоль дороги от д.Обухово в направлении д. Поминово
	69:10:0000025:4149			
	69:10:0000025			
41	69:10:0251701	Трансформаторная подстанция ТП 100 кВА	69:10:0251701	Тверская область, Калининский район, Бурашевское с/п, д.Обухово
42	69:10:0000025:1275	ВЛ-10 кВ отпайка от ф.17 п/с Гришкино к ТП 1049	69:10:0000025	Тверская область, Калининский р-н, в районе д. Обухово
	69:10:0000025:1926			
43	69:10:0000025:1926	Трансформаторная подстанция ТП 1049	69:10:0000025	Тверская область, Калининский район, Бурашевское с/п, в районе д.Обухово
44	69:10:0000025:743	ВЛ-0,4 кВ 2 кабеля от ТП 1049 к "Обухово картофельное хранилище"	69:10:0000025	Тверская область, Калининский р-н, в районе д. Обухово
	69:10:0000025:3147			
	69:10:0000025			
45	69:10:0000025:743	ВЛ-0,4 кВ от ТП 1049 к овощехранилищу	69:10:0000025	Тверская область, Калининский р-н, в районе д. Обухово
	69:10:0000025:3147			
	69:10:0000025			
	69:10:0000025:1926			
46	69:10:0000025:743	Картофелехранилище	69:10:0000025:743	Тверская область, р-н Калининский, с/п Бурашевское, д Обухово

1	2	3	4	5
47	69:10:0000025:743	ВЛ-0,4 кВ	69:10:0000025	Тверская область, Калининский р-н, вдоль дороги от д. Обухово по направлению к д. Поминово
48	69:10:0000025:743	Хоз постройка	69:10:0000025	Тверская область, р-н. Калининский, с/п. Бурашевское, д. Обухово
49	69:10:0251601:50	Баня	69:10:0251601	Тверская область, р-н. Калининский, с/п. Бурашевское, д. Осекино, дом 9
50	69:10:0251601:30	Хозяйственное строение или сооружение (строение или сооружение вспомогательного использования)	69:10:0251601:44	Тверская обл, р-н Калининский, с/п Бурашевское, д Осекино
51	69:10:0251601:30	Санузел	69:10:0251601	Тверская обл, р-н Калининский, с/п Бурашевское, д Осекино
52	69:10:0251601:62	Сарай	69:10:0251601	Тверская обл, р-н Калининский, с/п Бурашевское, д Осекино, дом 10
53	69:10:0251601:62 69:10:0251601	бревенчатый жилой дом с хозпостройками	69:10:0251601:42	Тверская обл, р-н Калининский, с/п Бурашевское, д Осекино, дом 10
54	69:10:0251601:50	Сарай	69:10:0251601	Тверская область, р-н. Калининский, с/п. Бурашевское, д. Осекино, дом 9
55	69:10:0251601:50 69:10:0251601	Жилой дом	69:10:0251601	Тверская область, р-н. Калининский, с/п. Бурашевское, д. Осекино, дом 9
56	69:10:0251601:18	Объект индивидуального жилищного строительства	69:10:0251601:39	Тверская обл, р-н Калининский, с/пос Бурашевское, д Осекино, дом 7
57	69:10:0251601:1	Объект индивидуального жилищного строительства	69:10:0251601:40	Тверская обл, р-н Калининский, с/пос Бурашевское, д Осекино, дом 6

1	2	3	4	5
58	69:10:0251601:1	Гараж	69:10:0251601	Тверская обл, р-н Калининский, с/п Бурашевское, д Осекино, д.6
59	69:10:0251601:6	Санузел	69:10:0251601	Тверская обл, р-н Калининский, с/п Бурашевское, д Осекино, дом 5
60	69:10:0251601:6	Жилой дом	69:10:0251601	Тверская обл, р-н Калининский, с/п Бурашевское, д Осекино, дом 5
61	69:10:0251601:6	Объект индивидуального жилищного строительства	69:10:0251601:35	Тверская обл, р-н Калининский, с/п Бурашевское, д Осекино, дом 5
62	69:10:0251601	ВЛ-0,4 кВ №2 ТП 1051 Поминово №17 ПС Гришкино	69:10:0000000	Тверская область, Калининский р-н, д. Осекино, д. Поминово
63	69:10:0251601	ВОЛС	69:10:0000000	Тверская область, Калининский р-н, д.Осекино
64	69:10:0251601	Объект индивидуального жилищного строительства	69:10:0251601:36	Тверская обл, р-н Калининский, с/п Бурашевское, д Осекино, дом 8
65	69:10:0251601	Металлический гараж	69:10:0251601	Тверская область, р-н. Калининский, с/п. Бурашевское, д. Осекино, д. 8
66	69:10:0251601:8	Сарай	69:10:0251601	Российская Федерация, Тверская область, Калининский муниципальный район, Бурашевское сельское поселение, деревня Осекино, дом 7 А
67	69:10:0251601:2	Сарай	69:10:0251601	Тверская обл, р-н Калининский, с/пос Бурашевское, д Осекино
68	69:10:0251601:21	Кирпичный гараж	69:10:0251601	Тверская обл, р-н Калининский, с/пос Бурашевское, д Осекино, дом 4

1	2	3	4	5
69	69:10:0251601:21	Нежилое здание	69:10:0251601	Тверская обл, р-н Калининский, с/пос Бурашевское, д Осекино, дом 4
70	69:10:0251601:21	Объект индивидуального жилищного строительства	69:10:0251601:38	Тверская обл, р-н Калининский, с/пос Бурашевское, д Осекино, дом 4
71	69:10:0251601:21	Сарай	69:10:0251601	Тверская обл, р-н Калининский, с/пос Бурашевское, д Осекино, дом 4
72	69:10:0251601	Жилой дом	69:10:0251601	Тверская обл, р-н Калининский, с/п Бурашевское, д Осекино, дом 8
73	69:10:0251601:8	Жилой дом	69:10:0251601	Российская Федерация, Тверская область, Калининский муниципальный район, Бурашевское сельское поселение, деревня Осекино, дом 7 А
74	69:10:0251601:21	Баня	69:10:0251601	Тверская обл, р-н Калининский, с/пос Бурашевское, д Осекино, дом 4
75	69:10:0000027	Автомобильная дорога 28Н-0506 "Чуприяново - Козлятьево"	69:10:0000027	Тверская область, р-н Калининский, с/п Щербининское
76	69:10:0000027	Газопровод-отвод на ГРС "Редкино"	69:00:0000000	Тверская область, Калининский, Конаковский р-н
	69:10:0000027:64(24)			
	69:10:0000027:64(25)			
	69:10:0000027:281			
	69:10:0000027:262			
	69:10:0000027:261			
	69:10:0000027:160 (в составе единого землепользования 69:10:0000027:162)			

1	2	3	4	5
77	69:10:0000027	Аавтомобильная дорога 28Н-0504 "Москва - Санкт-Петербург" - Чуприяновка - Старый Погост	69:10:0000027	Тверская область, р-н Калининский, с/п Щербининское
78	69:10:0000027:64(23)	ВЛ-10 кВ фидер №24 п/с Гришкино	69:10:0000000	Тверская область, Калининский р-н
	69:10:0000027			
	69:10:0000027:270			
	69:10:0000027:2541			
	69:10:0000027:64(25)			
79	69:10:0000027:64(23)	Кабель ВОЛС	69:10:0000000	Тверская обл, р-н Калининский, с/пос Щербининское
	69:10:0000027			
	69:10:0000027:270			
	69:10:0000027:269			
	69:10:0000027:237			
	69:10:0000027:2541			
	69:10:0270801			
	69:10:0000027:2337			
	69:10:0000027:2306			
80	69:10:0000027:64(24)	Кабель связи	69:10:0000027	Тверская обл, р-н Калининский, с/пос Щербининское
	69:10:0000027			
81	69:10:0000027:64(25)	Газопровод межпоселковый и внутрипоселковый д. Старый Погост	69:10:0000000	Тверская область,Калининский р-н
	69:10:0000027			
	69:10:0000027:64(24)			
	69:10:0000027:64(23)			
	69:10:0000027:270			
	69:10:0000027:269			
	69:10:0000027:237			
	69:10:0000027:2452			
	69:10:0270801			

1	2	3	4	5
	69:10:0000027:2337			
	69:10:0000027:2306			
82	69:10:0000027	Автомобильная дорога местного значения Старый Погост - д. Федосово	69:10:0000027	Тверская область, Калининский р-н, Щербининское с/п
	69:10:0000027:261			
	69:10:0000027:64(25)			

Примечание 1. *Кроме представленных в Таблице 9, дополнительно могут быть изъяты для государственных нужд объекты недвижимого имущества, расположенные в границах зоны планируемого размещения линейного объекта, зоны планируемого размещения линейных объектов, подлежащих реконструкции в связи с изменением их местоположения.*