



**АДМИНИСТРАЦИЯ  
КАЛИНИНСКОГО МУНИЦИПАЛЬНОГО ОКРУГА  
ТВЕРСКОЙ ОБЛАСТИ**

**ПОСТАНОВЛЕНИЕ**

от 26 декабря 2024 года

№ 6343

Тверь

**Об установлении публичного сервитута**

В соответствии с пунктом 2, подпунктом 1 пункта 4 статьи 23 Земельного кодекса Российской Федерации, Администрация Калининского муниципального округа Тверской области постановляет:

1. Установить публичный сервитут с постоянным сроком действия в отношении части земельного участка с кадастровым (условным) номером 69:10:0000023:541/чзу1, площадью 4713 кв.м. по адресу: местоположение установлено относительно ориентира, расположенного в границах участка, почтовый адрес ориентира: обл. Тверская, р-н Калининский, с/п Заволжское, в районе д. Мухино-Городище, для обеспечения прохода и проезда неограниченного круга лиц.

2. Утвердить границы публичного сервитута общей площадью 4713 кв.м, согласно схеме расположения земельного участка или земельных участков на кадастровом плане территории (приложение 1).

3. Публичный сервитут считается установленным со дня внесения сведений о нем в Единый государственный реестр недвижимости.

4. Комитету по управлению имуществом администрации Калининского муниципального округа Тверской области (Меркулова Е.В.) направить копию постановления:

- в Управление Росреестра по Тверской области для внесения сведений об установлении публичного сервитута в Единый государственный реестр недвижимости;

- правообладателю земельного участка с кадастровым номером 69:10:0000023:541, в отношении которого принято решение об установлении публичного сервитута.

5. Настоящее постановление вступает в силу со дня его подписания и подлежит размещению в сетевом издании газеты «Ленинское знамя» (<http://lznews.ru>) и на официальном сайте Калининского муниципального

округа Тверской области в информационно-телекоммуникационной сети «Интернет (<https://kalinin-adm.ru/>).

6. Контроль за исполнением настоящего постановления возложить на первого заместителя главы администрации Калининского муниципального округа Тверской области Комарова В.А.

Глава Калининского  
муниципального округа Тверской области

С.А. Румянцев



Утверждена

по постановлению администрации  
(подписыванию документа об утверждении, включая  
Калининского муниципального  
назначенных органов государственной власти или  
округа Тверской области  
органа местного самоуправления, принявшего

решение об утверждении схемы или подписавших соглашение о перераспределении земельных участков)  
от 26.12.2024 N 6343

Схема публичного сервитута на кадастровом плане территории

Условный номер образуемой части земельного участка :541/чзу1

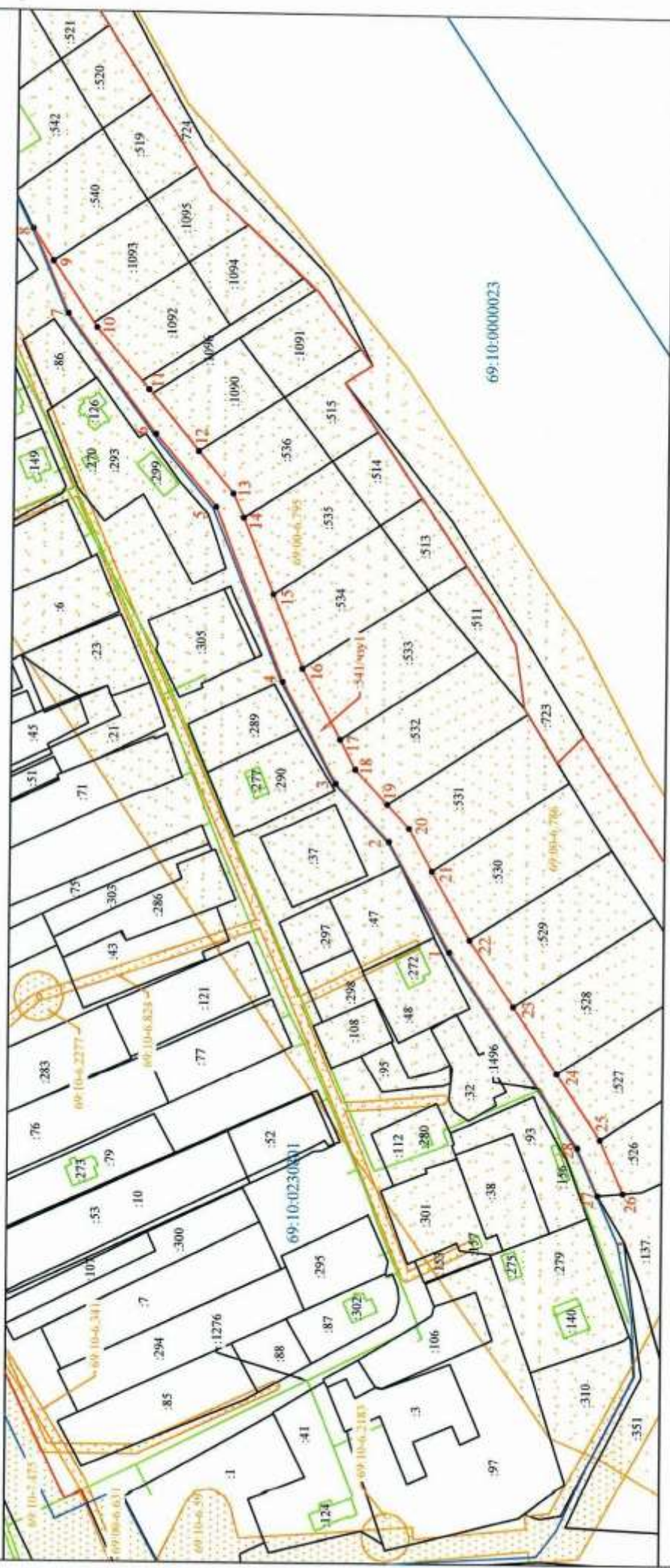
(указывается в случае, если предусматривается образование двух и более земельных участков)

Площадь образуемой части земельного участка 4713 кв.м.

(указывается проектная площадь образуемого земельного участка, вычисленная с использованием технологических и программных средств, в том числе размещенных на официальном сайте федерального органа исполнительной власти, уполномоченного Правительством Российской Федерации на осуществление государственного кадастрового учета, государственной регистрации прав, ведение Единого государственного реестра недвижимости и предоставление сведений, содержащихся в Едином государственном реестре недвижимости, в информационно-телекоммуникационной сети "Интернет" (далее - официальный сайт), с округлением до 1 квадратного метра. Указанное значение площади земельного участка может быть уточнено при проведении кадастровых работ не более чем на десять процентов)








| Обозначение<br>характерных<br>точек: | Координаты, м |            | Обозначение<br>характерных<br>точек: | Координаты, м |            |
|--------------------------------------|---------------|------------|--------------------------------------|---------------|------------|
|                                      | X             | Y          |                                      | X             | Y          |
| 1                                    | 287771.90     | 2257353.95 | 15                                   | 287851.11     | 2257510.52 |
| 2                                    | 287799.03     | 2257402.38 | 16                                   | 287838.00     | 2257477.75 |
| 3                                    | 287822.80     | 2257427.71 | 17                                   | 287821.05     | 2257446.73 |
| 4                                    | 287846.66     | 2257471.93 | 18                                   | 287814.22     | 2257433.99 |
| 5                                    | 287876.79     | 2257548.35 | 19                                   | 287799.96     | 2257418.76 |
| 6                                    | 287903.65     | 2257579.74 | 20                                   | 287790.27     | 2257408.36 |
| 7                                    | 287943.02     | 2257632.36 | 21                                   | 287779.97     | 2257389.65 |
| 8                                    | 287958.84     | 2257669.26 | 22                                   | 287763.00     | 2257359.33 |
| 9                                    | 287949.87     | 2257655.20 | 23                                   | 287743.47     | 2257330.22 |
| 10                                   | 287930.24     | 2257626.42 | 24                                   | 287724.04     | 2257301.00 |
| 11                                   | 287906.90     | 2257599.56 | 25                                   | 287704.72     | 2257271.98 |
| 12                                   | 287884.69     | 2257572.55 | 26                                   | 287694.42     | 2257248.36 |
| 13                                   | 287869.26     | 2257554.33 | 27                                   | 287705.56     | 2257247.26 |
| 14                                   | 287864.54     | 2257543.77 | 28                                   | 287714.62     | 2257268.20 |
|                                      |               |            | 1                                    | 287771.90     | 2257353.95 |

Схема публичного сервитута на кадастровом плане территории



Масштаб 1:2500

**Условные обозначения:**

-  - граница зоны с особыми условиями использования территории по сведениям ЕГРН
-  - вновь образованная часть границы, сведения о которой достаточны для определения ее местоположения
-  - существующая часть границы, имеющиеся в ЕГРН сведения о которой достаточны для определения ее местоположения
-  - граница кадастрового квартала
-  - существующая часть границы объектов капитального строительства
-  - граница населенного пункта
-  - характерная точка границы
- 69-40-0200013 - номер кадастрового квартала
- :43 - обозначение существующих земельных участков и ОКС в кадастровом квартале
- :541/вуу1 - обозначение образуемой части земельного участка