

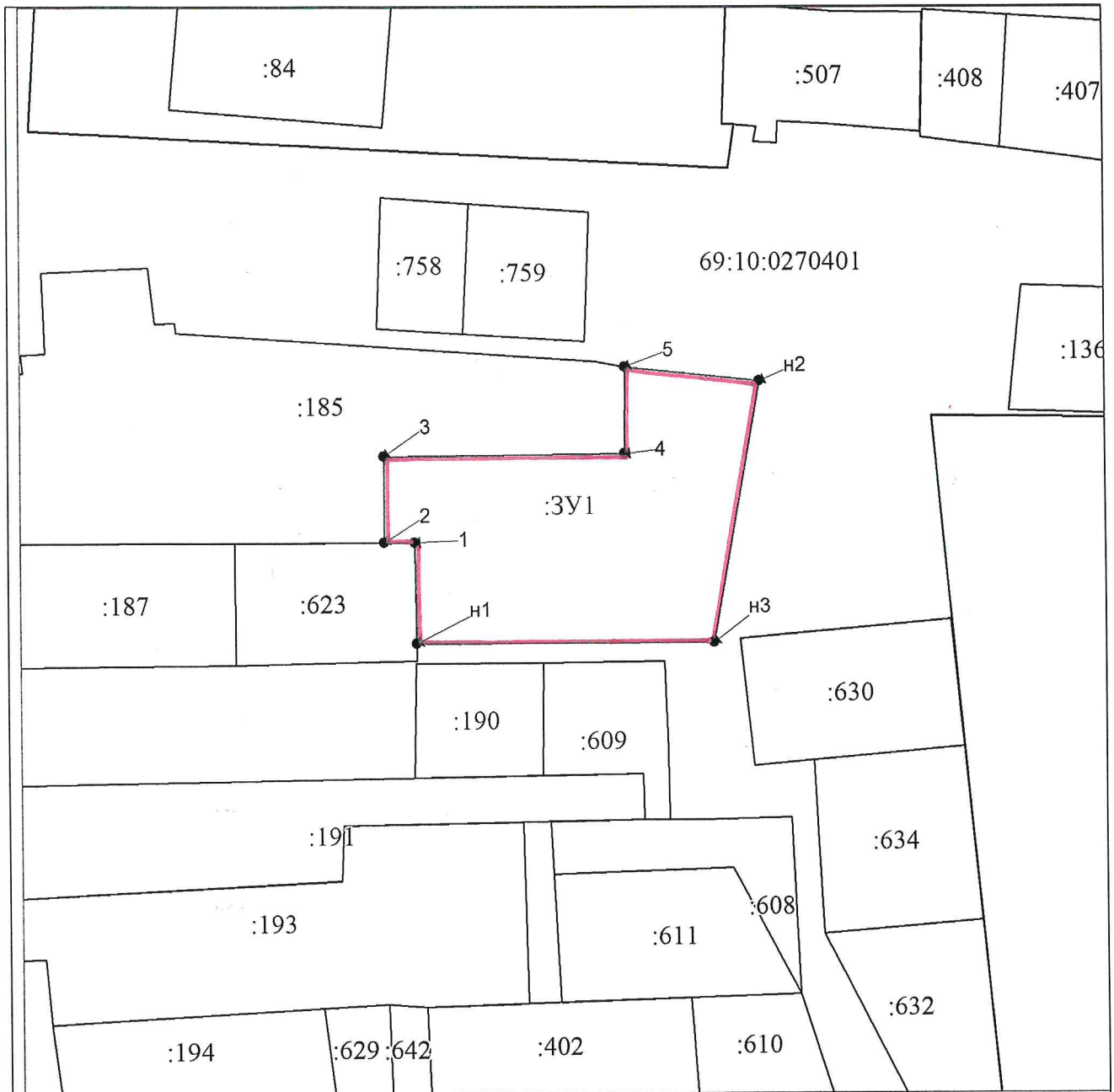
УТВЕРЖДЕНА

(наименование документа об утверждении, включая
наименование органов государственной власти или
органов местного самоуправления, принявших
решение об утверждении схемы или подписавших
соглашение о перераспределении земельных участков)

СХЕМА



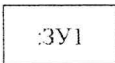

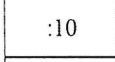

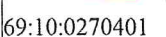
расположения земельного участка или земельных участков на кадастровом плане территории

Условный номер земельного участка ЗУ1		
Площадь земельного участка 4000 м ²		
Обозначение характерных точек границ	Координаты, м	
	X	Y
1	2	3
н1	277990.66	2284799.91
1	278014.45	2284799.56
2	278014.43	2284792.38
3	278034.57	2284792.34
4	278035.27	2284849.16
5	278055.62	2284849.23
н2	278052.26	2284881.03
н3	277990.97	2284869.91
1	277990.66	2284799.91
Система координат: МСК-69		
Квартал: 69:10:0270401		



Масштаб 1:1500

Условные обозначения:

	Характерная точка границы, сведения о которой позволяют однозначно определить ее положение на местности
	Вновь образованная часть границы, сведения о которой достаточны для определения ее местоположения
	Надписи вновь образованного земельного участка
	Существующая часть границы, имеющиеся в ЕГРН сведения о которой достаточны для определения ее местоположения
	Надписи кадастрового номера земельного участка
	Граница кадастрового квартала
	Обозначение кадастрового квартала