

**Утверждена**

Постановлением Администрации муниципального образования

(наименование документа об утверждении, включая наименования органов государственной власти или

Тверской области "Калининский район"

органов местного самоуправления, принявших решение об утверждении схемы или

подписавших соглашение о перераспределении земельных участков)

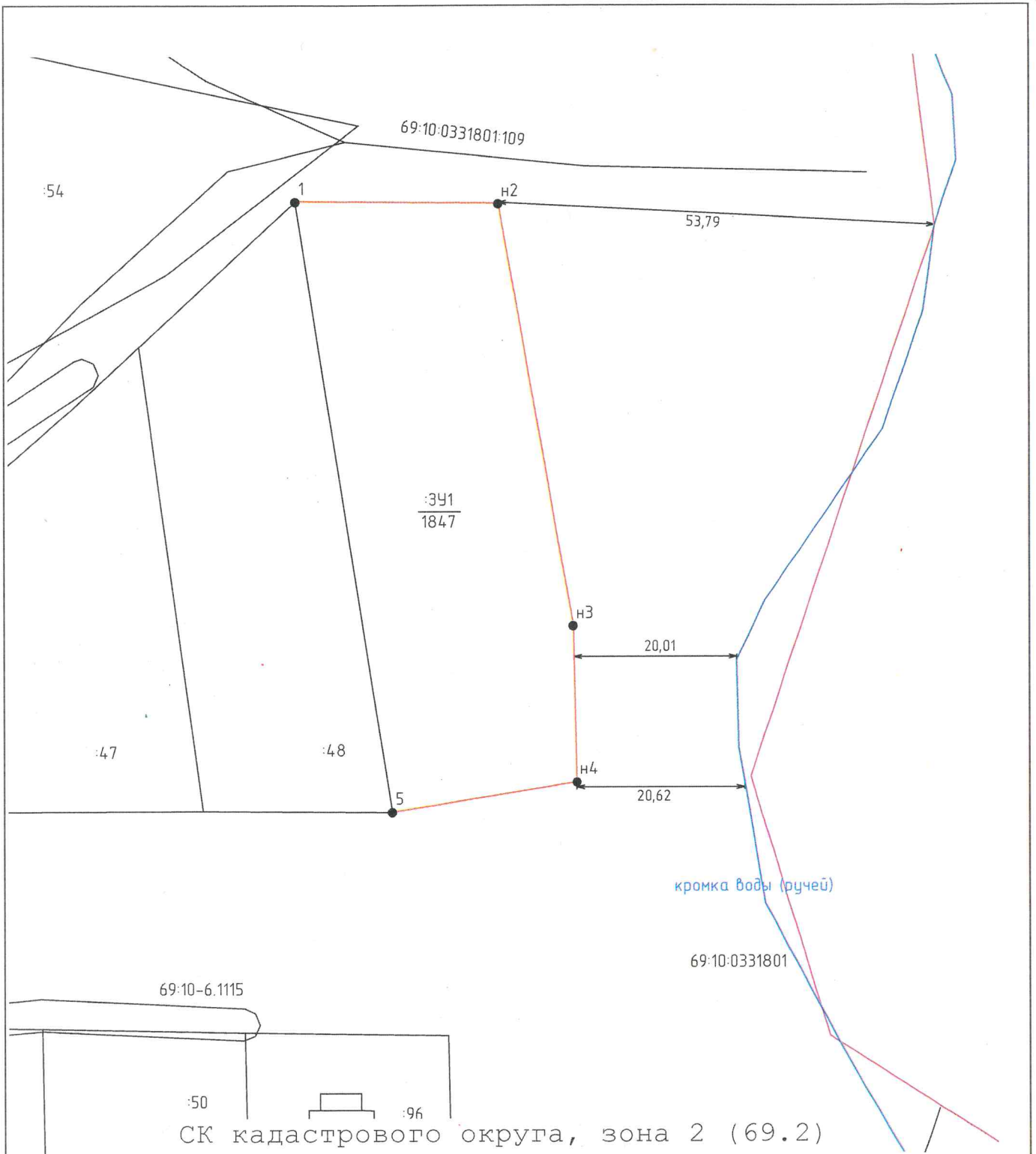
от \_\_\_\_\_

№ \_\_\_\_\_

**Схема расположения земельного участка или земельных  
участков на кадастровом плане территории**

<b>Площадь земельного участка</b>		1 847 м <sup>2</sup>	
<b>Обозначение характерных точек границ</b>	<b>Координаты, м</b>		
	<b>X</b>	<b>Y</b>	
<b>1</b>	<b>2</b>	<b>3</b>	
1	251 046,60	2 286 178,73	
н2	251 046,36	2 286 203,66	
н3	250 994,17	2 286 212,84	
н4	250 974,86	2 286 213,30	
5	250 971,13	2 286 190,56	
1	251 046,60	2 286 178,73	




Адрес объекта: 170542, Российская Федерация, Тверская область, Калининский  
муниципальный р-н, Тургиновское с/п, Балаково д



СК кадастрового округа, зона 2 (69.2)

Масштаб 1:700

**Условные обозначения:**

-  - Существующая часть границы, имеющиеся в ГКН сведения о которой достаточны для определения ее местоположения
-  - вновь образованная часть границы, сведения о которой достаточны для определения ее местоположения
-  - Граница кадастрового квартала
- : 81 - Обозначение земельного участка
- : 3У1 - Обозначение образуемого земельного участка