

Утверждена

Постановлением Администрации муниципального образования

(наименование документа об утверждении, включая наименования органов государственной власти или

Тверской области "Калининский район"

органов местного самоуправления, принявших решение об утверждении схемы или

подписавших соглашение о перераспределении земельных участков)

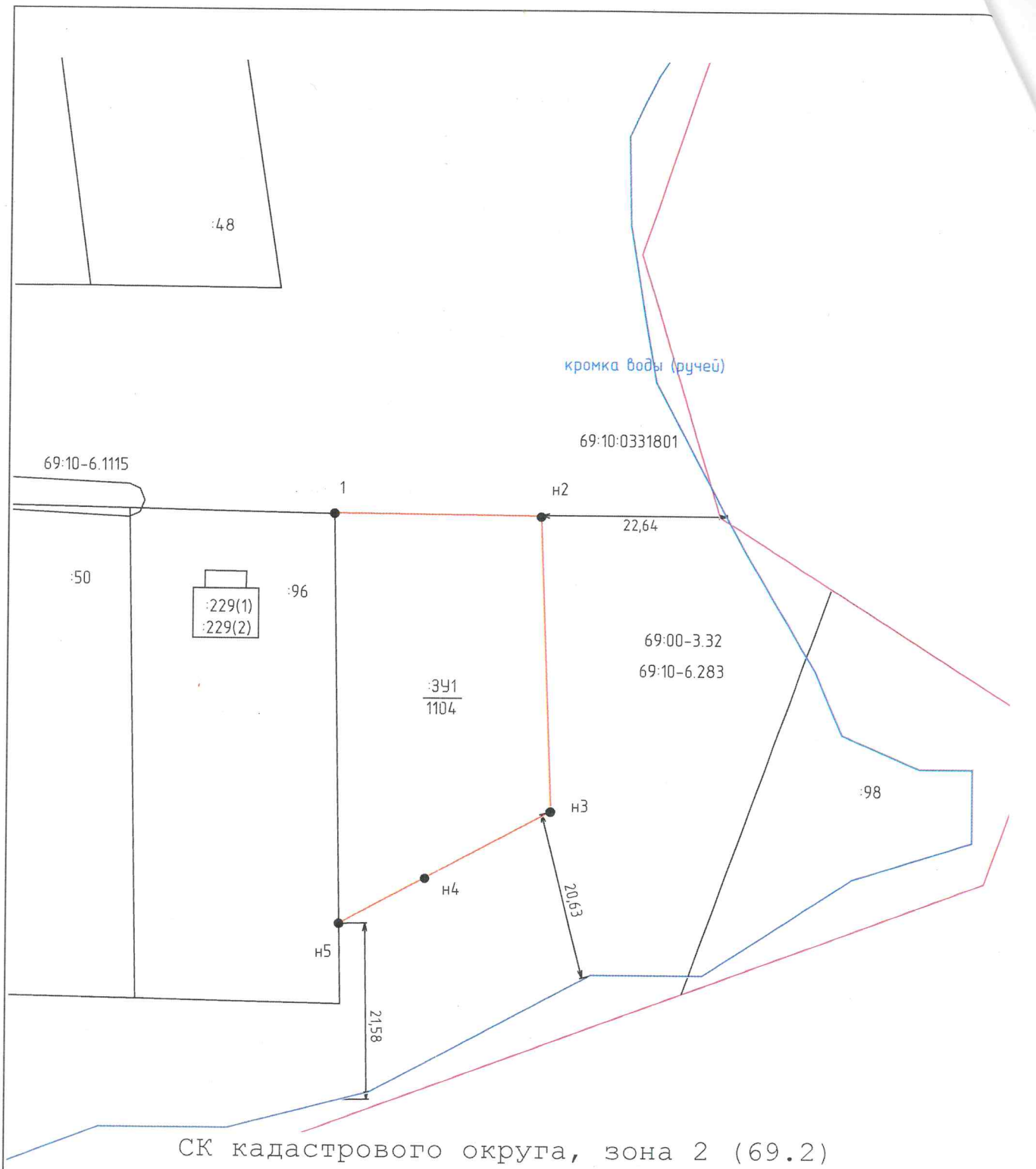
от _____

№ _____

**Схема расположения земельного участка или земельных
участков на кадастровом плане территории**




Площадь земельного участка		1 104 м ²	
Обозначение характерных точек границ	Координаты, м		
	X	Y	
1	2	3	
1	250 943,61	2 286 197,39	
н2	250 943,34	2 286 222,56	
н3	250 907,25	2 286 223,98	
н4	250 899,02	2 286 208,73	
н5	250 893,44	2 286 198,32	
1	250 943,61	2 286 197,39	

Адрес объекта: 170542, Российская Федерация, Тверская область, Калининский
муниципальный р-н, Тургиновское с/п, Балаково д



Масштаб 1:700

Условные обозначения:

-  - Существующая часть границы, имеющиеся в ГКН сведения о которой достаточны для определения ее местоположения
-  - вновь образованная часть границы, сведения о которой достаточны для определения ее местоположения
-  - Граница кадастрового квартала
- : 81 - Обозначение земельного участка
- : 3У1 - Обозначение образуемого земельного участка