

**Утверждена**

Постановлением МО ТО "Калининский район"  
(наименование документа об утверждении, включая наименования

органов государственной власти или органов местного

самоуправления, принявших решение об утверждении схемы

или подписавших соглашение о перераспределении земельных участков)

от \_\_\_\_\_ № \_\_\_\_\_

**Схема расположения земельного участка или земельных участков  
на кадастровом плане территории**

Условный номер земельного участка :ЗУ1

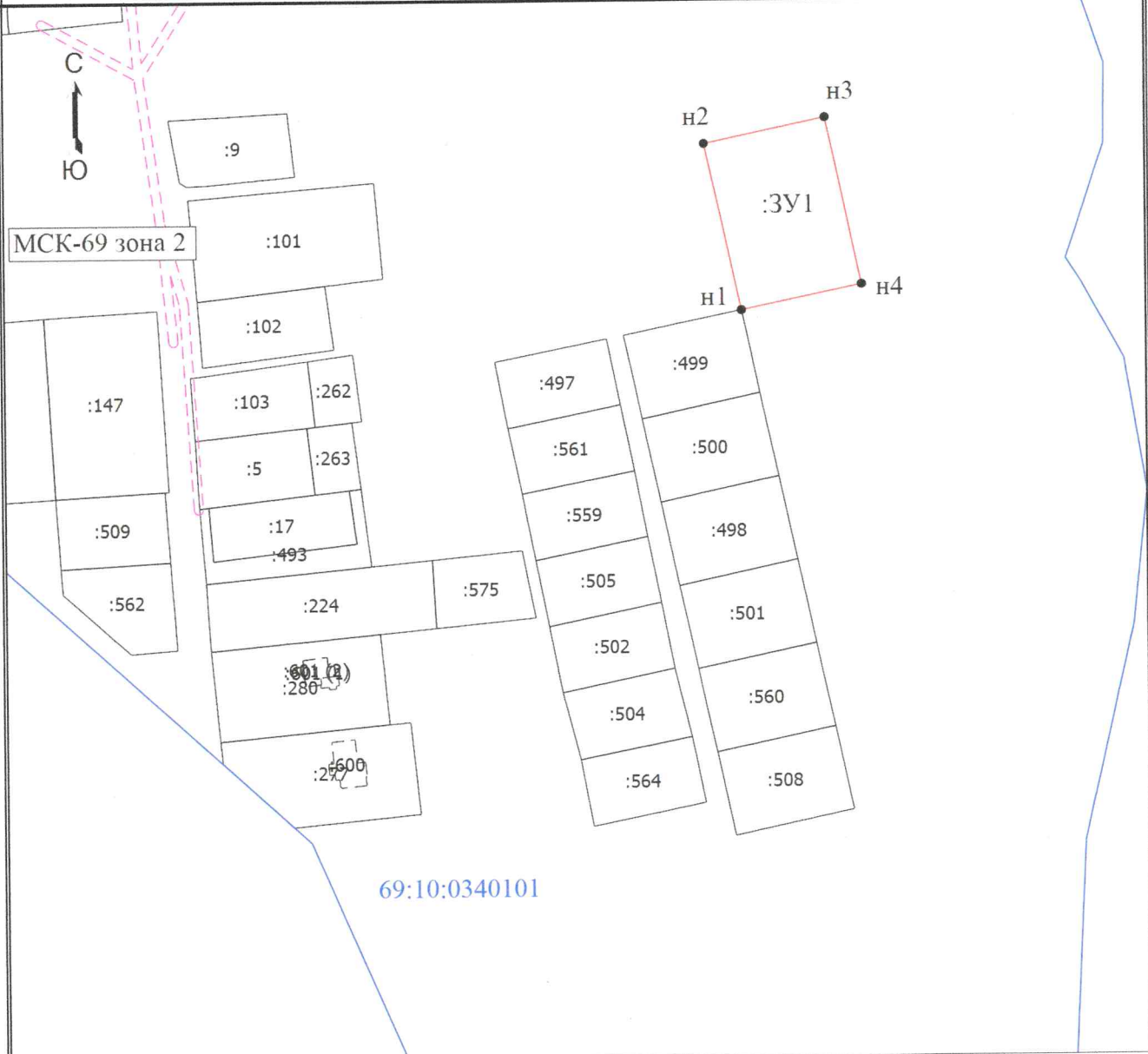
Адрес: Российская Федерация, Тверская область, Калининский муниципальный район, сельское поселение Тургиновское, деревня Ферязкино

Система координат: МСК-69 зона 2

Площадь земельного участка 4078 м<sup>2</sup>











Обозначение характерных точек границ	Координаты, м	
	X	Y
1	2	3
н1	246831.30	2267919.45
н2	246904.79	2267903.42
н3	246916.00	2267956.62
н4	246842.30	2267972.28
н1	246831.30	2267919.45

Схема расположения земельного участка или земельных участков на кадастровом плане территории



Масштаб 1:2800

Условные обозначения

-  - Вновь образованная часть границы, сведения о которой достаточны для определения ее местоположения
-  - Характерная точка границы, сведения о которой позволяют однозначно определить ее положение на местности
-  :139 - Кадастровый номер земельного участка
-  - Существующая часть границы, имеющиеся в ЕГРН сведения о которой достаточны для определения ее местоположения
-  - Граница здания
-  - Граница зоны с особыми условиями
-  - Граница кадастрового квартала
-  69:10:0340101 - Номер кадастрового квартала
-  n1 - Обозначение новой характерной точки
-  :3У1 - Образующий земельный участок