




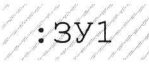
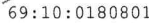


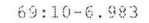
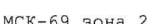

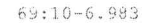



Масштаб 1:1 000

Условные обозначения:

-  - Существующая часть границы, имеющиеся в ЕГРН сведения о которой достаточны для определения ее местоположения
-  - Вновь образованная часть границы, сведения о которой достаточны для определения ее местоположения
-  - Характерная точка границы, сведения о которой позволяют однозначно определить ее положение на местности
-  - Граница кадастрового квартала
-  n1 - Обозначение характерной точки границы уточняемого земельного участка, сведения о которой позволяют однозначно определить ее положение на местности
-  :3У1 - Условный номер вновь образуемого земельного участка
-  69:10:0180801 - Обозначение кадастрового квартала
-  :41 - Надписи кадастрового номера земельного участка
-  - Границы зон с особыми условиями использования территории (ЗООУИТ)
-  69:10-6.983 - Обозначение зоны с особыми условиями использования территории (ЗООУИТ)
-  МСК-69 зона 2 - Система координат
-  :296 - Обозначение ОКС, сведения о координатах которых содержатся в ЕГРН
-  69:10-6.983 - Обозначение зоны с особыми условиями использования территории (ЗООУИТ)
-  - Границы зон с особыми условиями использования территории (ЗООУИТ)