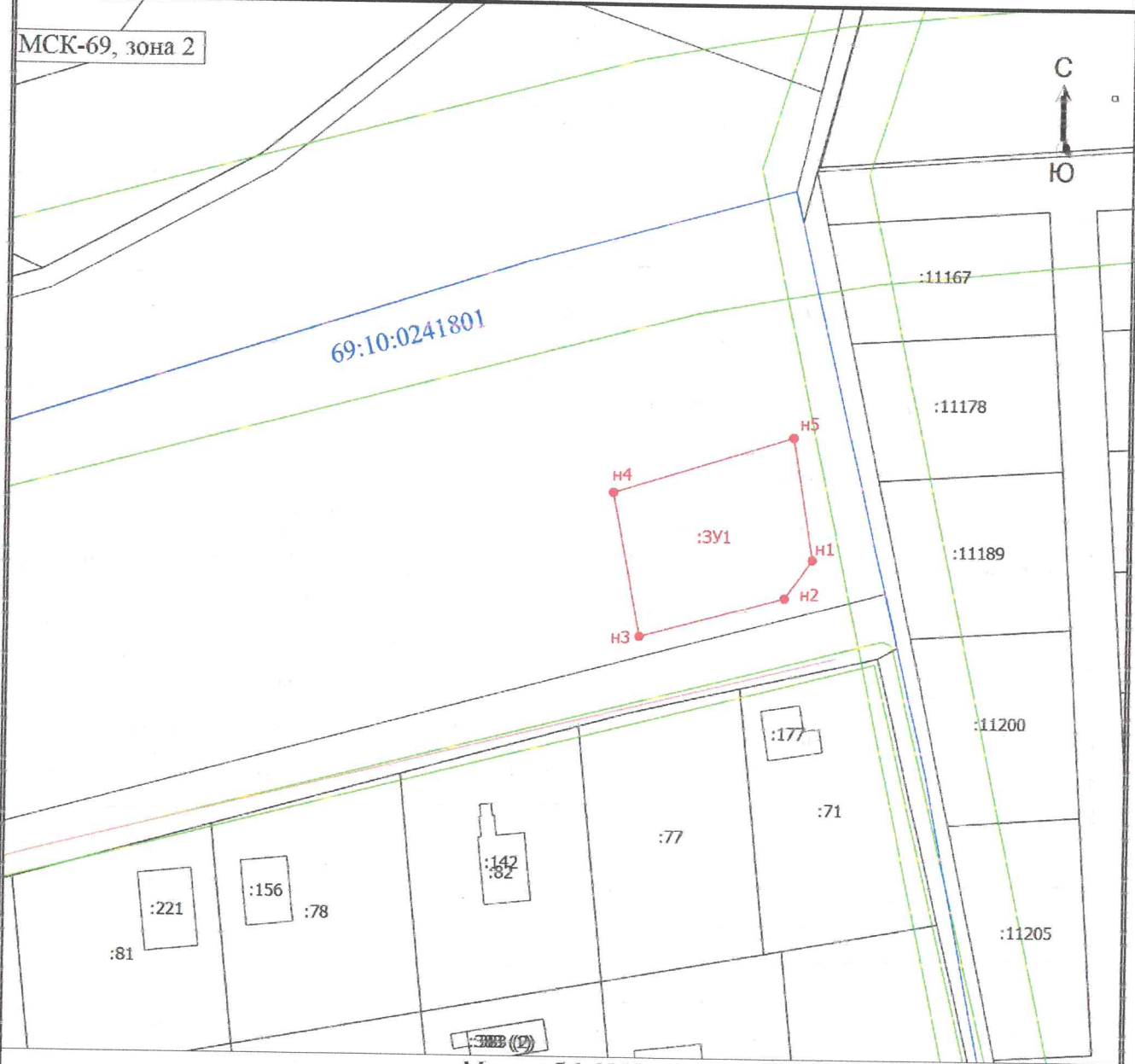







Схема расположения земельного участка или земельных участков на кадастровом плане территории

МСК-69, зона 2



Масштаб 1:1200

Условные обозначения

-  - Часть границы, местоположение которой определено при выполнении кадастровых работ
- Н1** - Обозначение новой характерной точки
- :71** - Кадастровый номер земельного участка
- :ЗУ1** - образуемый земельный участок
-  - Часть границы, сведения ЕГРН о которой позволяют однозначно определить ее положение на местности
-  - Граница зоны с особыми условиями
-  - Характерная точка границы земельного участка, сведения о которой отсутствуют в ЕГРН, местоположение которой определено при кадастровых работах (новая характерная точка)
-  - Граница кадастрового квартала
- 69:10:0241801** - Номер кадастрового квартала