


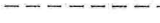




Схема расположения земельного участка или земельных участков на кадастровом плане территории



Масштаб 1:1900

Условные обозначения

-  - Вновь образованная часть границы, сведения о которой достаточны для определения ее местоположения
- n1** - Обозначение новой характерной точки
- :734** - Кадастровый номер земельного участка
-  - Существующая часть границы, сведения о которой достаточны для определения ее местоположения
-  - Граница здания
-  - Граница зоны с особыми условиями
-  - Граница кадастрового квартала
-  - Характерная точка границы земельного участка, сведения о которой отсутствуют в ЕГРН, местоположение которой определено при кадастровых работах (новая характерная точка)
- :3У1** - образуемый земельный участок
- 69:10:0161201** - Номер кадастрового квартала