








Масштаб 1:1 000

Условные обозначения:

-  - Земельный участок, сведения о котором имеются в ЕГРН
-  - Условное обозначение образуемого земельного участка
-  - вновь образованная точка, сведения о которой достаточны для определения ее местоположения
-  - Кадастровый номер земельного участка, сведения о котором имеются в ЕГРН
-  - Граница кадастрового квартала
-  - Объект капитального строительства
-  - Система координат