

Утверждена

(наименование документа об утверждении, включая наименования органов государственной власти или

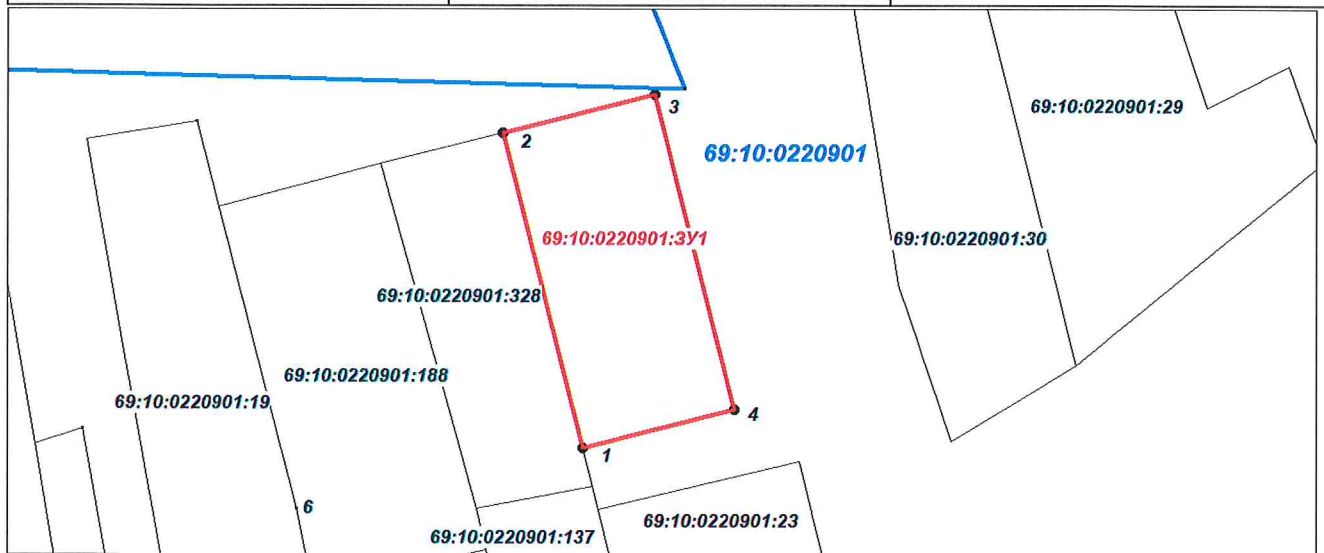
органов местного самоуправления, принявших решение об утверждении схемы или

подписавших соглашение о перераспределении земельных участков)

от _____ № _____

Схема расположения земельного участка или земельных участков на кадастровом плане территории


Площадь земельного участка		1863 м ²	
Обозначение характерных точек границ	Координаты, м		
	X	Y	
1	2	3	
1	287706.92	2235368.37	
2	287767.20	2235353.25	
3	287774.52	2235382.33	
4	287714.24	2235397.43	
1	287706.92	2235368.37	




МСК – 69

Масштаб 1:1400

Условные обозначения:

 - Существующая часть границы, имеющиеся в ЕГРН сведения о которой достаточны для определения ее местоположения

 - вновь образованная часть границы, сведения о которой достаточны для определения ее местоположения

● - Характерная точка границы, сведения о которой позволяют однозначно определить ее положение на местности

69:10:0220901:3У1 - условный кадастровый номер земельного участка