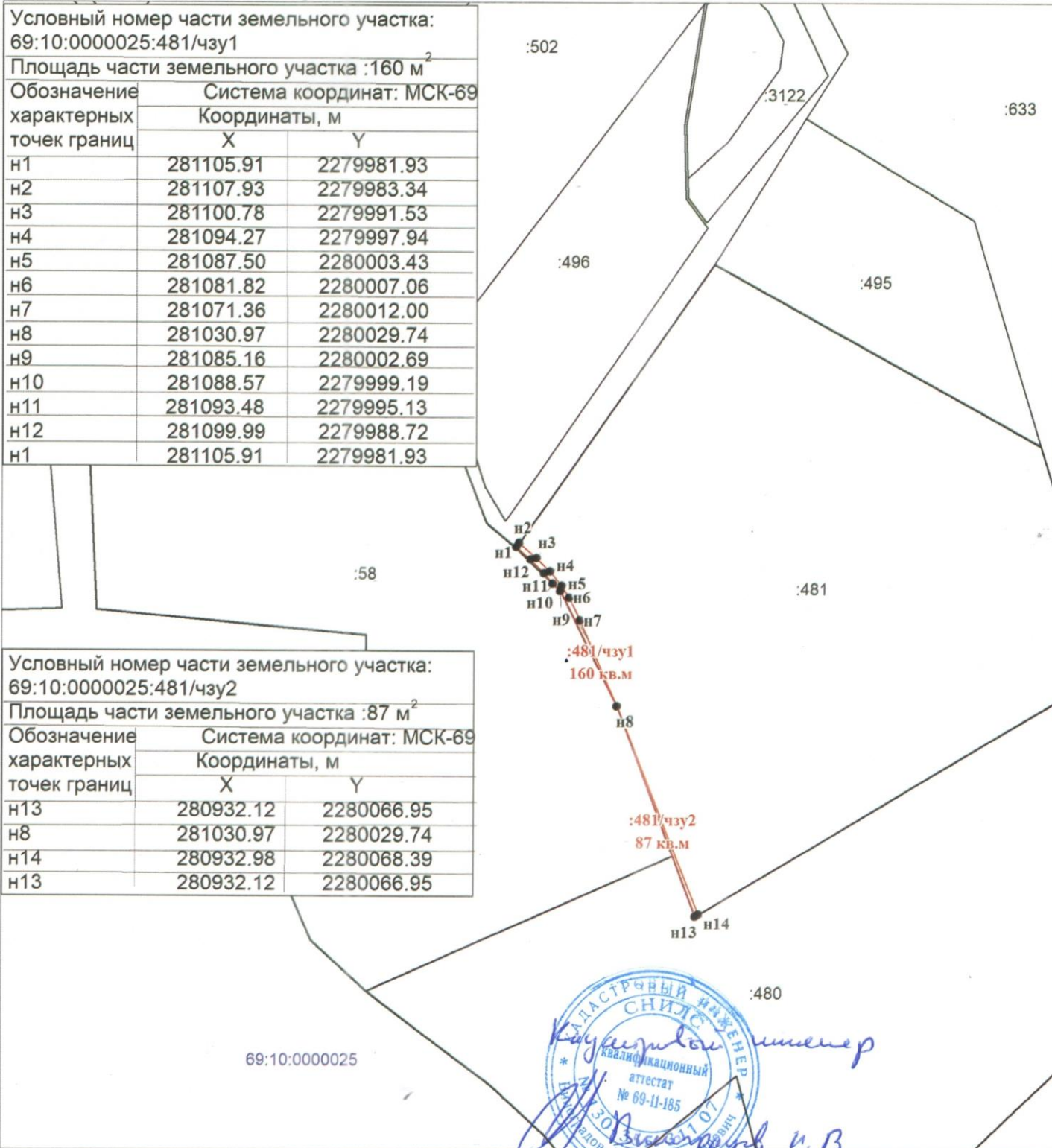


**Схема границ сервитута на кадастровом плане территории
земельного участка с кадастровым номером 69:10:0000025:481**

" 09 " сентября 2019 г.

Условный номер части земельного участка: 69:10:0000025:481/чзу1		
Площадь части земельного участка :160 м ²		
Обозначение характерных точек границ	Система координат: МСК-69	
	Координаты, м	
	X	Y
н1	281105.91	2279981.93
н2	281107.93	2279983.34
н3	281100.78	2279991.53
н4	281094.27	2279997.94
н5	281087.50	2280003.43
н6	281081.82	2280007.06
н7	281071.36	2280012.00
н8	281030.97	2280029.74
н9	281085.16	2280002.69
н10	281088.57	2279999.19
н11	281093.48	2279995.13
н12	281099.99	2279988.72
н1	281105.91	2279981.93

Условный номер части земельного участка: 69:10:0000025:481/чзу2		
Площадь части земельного участка :87 м ²		
Обозначение характерных точек границ	Система координат: МСК-69	
	Координаты, м	
	X	Y
н13	280932.12	2280066.95
н8	281030.97	2280029.74
н14	280932.98	2280068.39
н13	280932.12	2280066.95



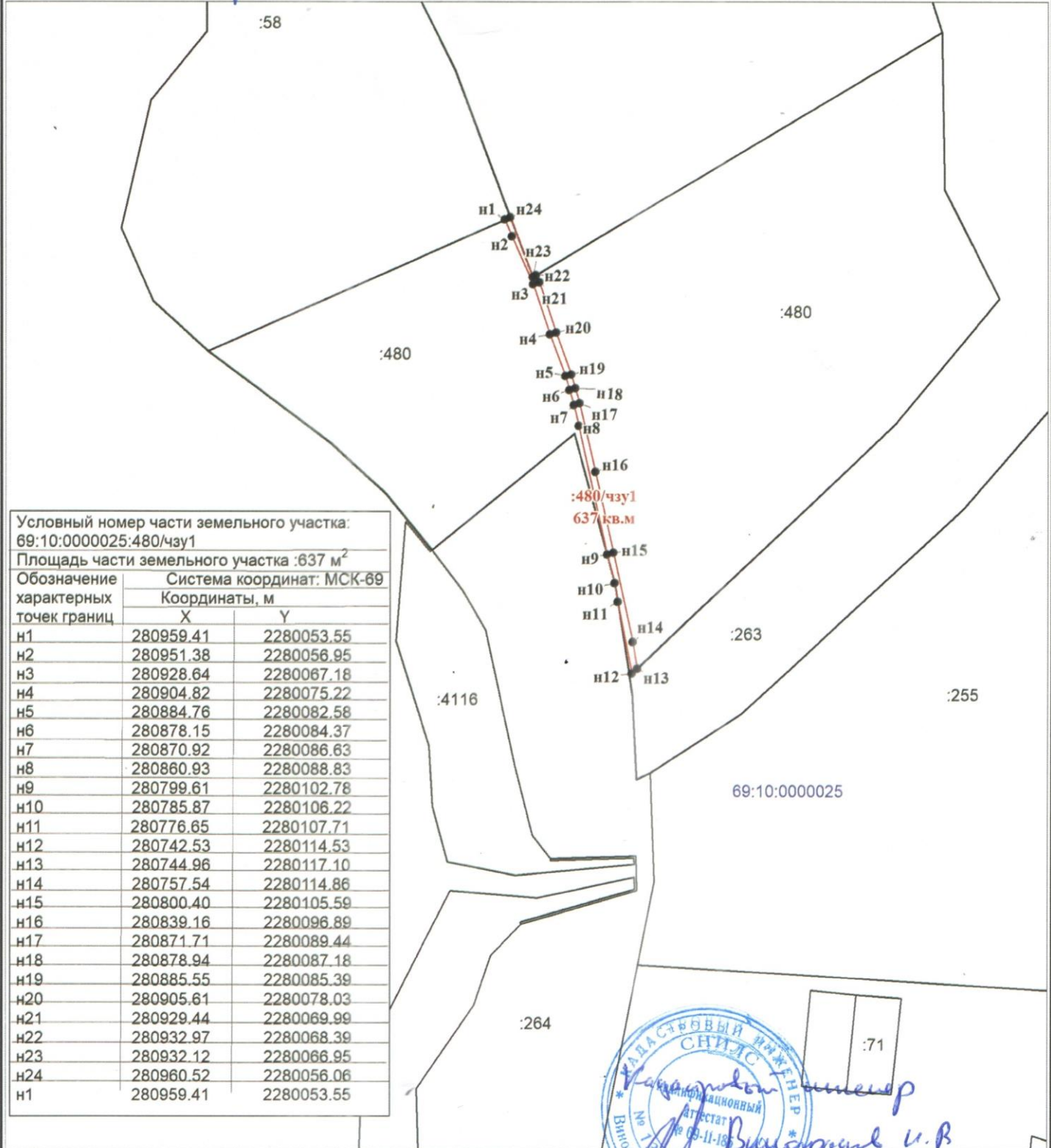
Масштаб 1:2500

Условные обозначения:

- вновь образованная часть границы, сведения о которой достаточны для определения ее местоположения
- существующая часть границы, имеющиеся в ЕГРН сведения о которой достаточны для определения ее местоположения
- 69:10:0000025 номер кадастрового квартала
- 69:10:0000025:481 кадастровый номер земельного участка
- н1 характерная точка границы, сведения о которой позволяют однозначно определить ее местоположение
- :481/чзу 1 вновь образованная часть земельного участка

**Схема границ сервитута на кадастровом плане территории
земельного участка с кадастровым номером 69:10:0000025:480**

" 09 " сентября 2019 г.



Условный номер части земельного участка:
69:10:0000025:480/чзу1
Площадь части земельного участка :637 м²

Обозначение характерных точек границ	Система координат: МСК-69 Координаты, м	
	X	Y
n1	280959.41	2280053.55
n2	280951.38	2280056.95
n3	280928.64	2280067.18
n4	280904.82	2280075.22
n5	280884.76	2280082.58
n6	280878.15	2280084.37
n7	280870.92	2280086.63
n8	280860.93	2280088.83
n9	280799.61	2280102.78
n10	280785.87	2280106.22
n11	280776.65	2280107.71
n12	280742.53	2280114.53
n13	280744.96	2280117.10
n14	280757.54	2280114.86
n15	280800.40	2280105.59
n16	280839.16	2280096.89
n17	280871.71	2280089.44
n18	280878.94	2280087.18
n19	280885.55	2280085.39
n20	280905.61	2280078.03
n21	280929.44	2280069.99
n22	280932.97	2280068.39
n23	280932.12	2280066.95
n24	280960.52	2280056.06
n1	280959.41	2280053.55

Масштаб 1:2500

Условные обозначения:

- вновь образованная часть границы, сведения о которой достаточны для определения ее местоположения
- существующая часть границы, имеющиеся в ЕГРН сведения о которой достаточны для определения ее местоположения

69:10:0000025 номер кадастрового квартала

69:10:0000025:480 кадастровый номер земельного участка

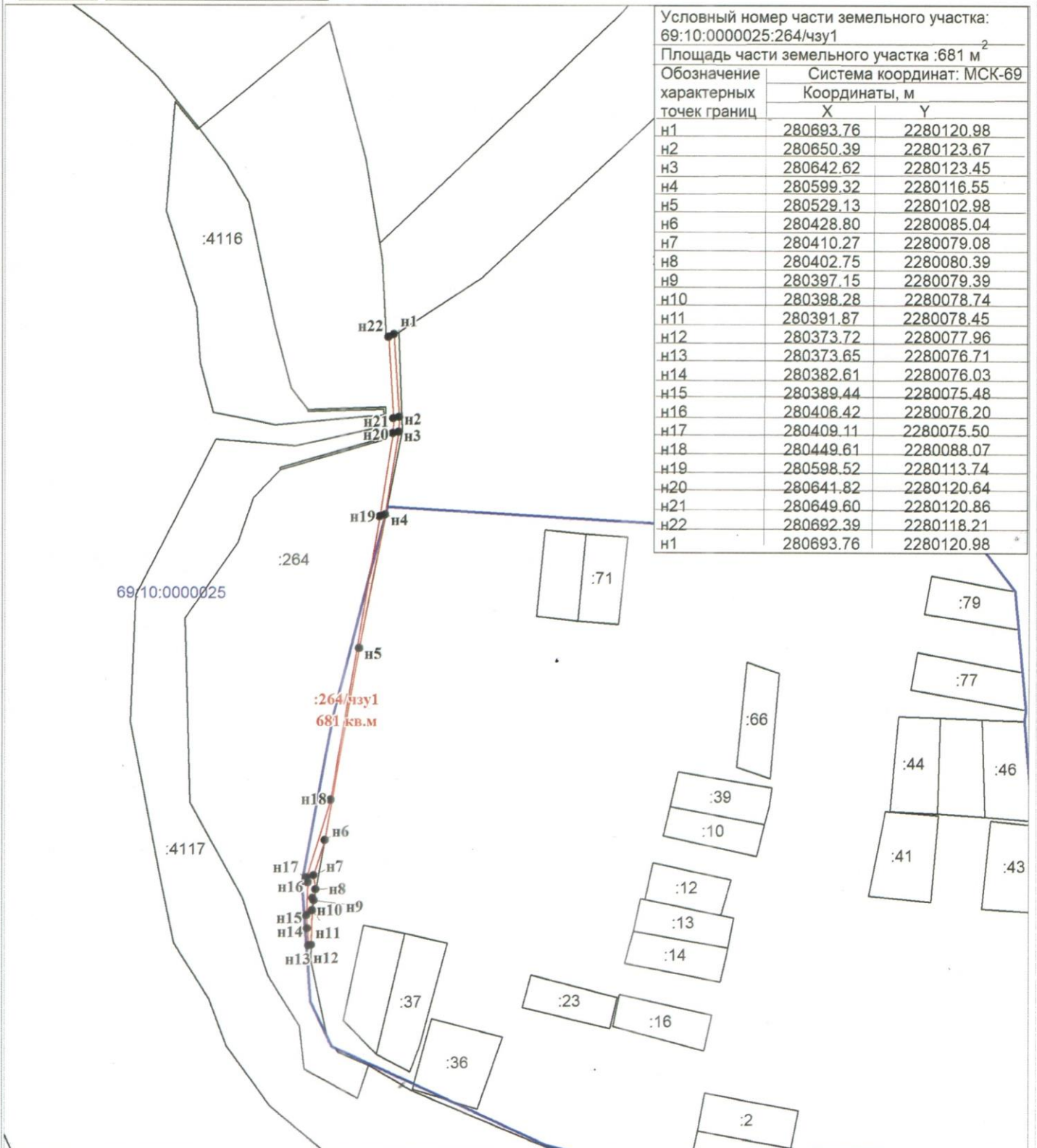
n1 характерная точка границы, сведения о которой позволяют однозначно определить ее местоположение

:480/чзу 1 вновь образованная часть земельного участка



**Схема границ сервитута на кадастровом плане территории
земельного участка с кадастровым номером 69:10:0000025:264**

2019 г.



Условный номер части земельного участка: 69:10:0000025:264/чзу1		
Площадь части земельного участка :681 м ²		
Обозначение характерных точек границ	Система координат: МСК-69	
	Координаты, м	
	X	Y
н1	280693.76	2280120.98
н2	280650.39	2280123.67
н3	280642.62	2280123.45
н4	280599.32	2280116.55
н5	280529.13	2280102.98
н6	280428.80	2280085.04
н7	280410.27	2280079.08
н8	280402.75	2280080.39
н9	280397.15	2280079.39
н10	280398.28	2280078.74
н11	280391.87	2280078.45
н12	280373.72	2280077.96
н13	280373.65	2280076.71
н14	280382.61	2280076.03
н15	280389.44	2280075.48
н16	280406.42	2280076.20
н17	280409.11	2280075.50
н18	280449.61	2280088.07
н19	280598.52	2280113.74
н20	280641.82	2280120.64
н21	280649.60	2280120.86
н22	280692.39	2280118.21
н1	280693.76	2280120.98

Масштаб 1:2700

Условные обозначения:

- вновь образованная часть границы, сведения о которой достаточны для определения ее местоположения
- существующая часть границы, имеющиеся в ЕГРН сведения о которой достаточны для определения ее местоположения

69:10:0000025 номер кадастрового квартала

69:10:0000025:264 кадастровый номер земельного участка

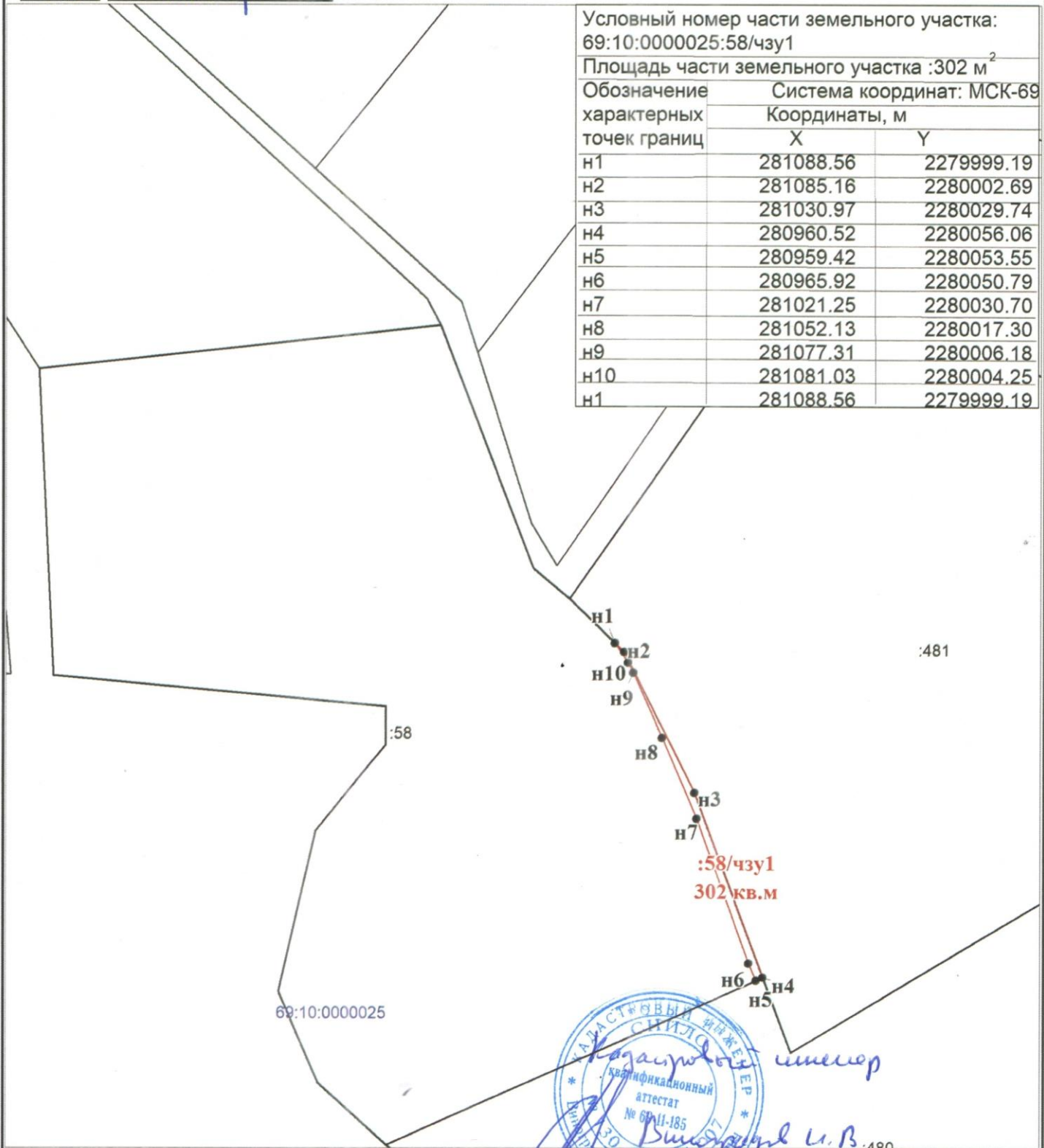
• н1 характерная точка границы, сведения о которой позволяют однозначно определить ее местоположение

:264/чзу 1 вновь образованная часть земельного участка

**Схема границ сервитута на кадастровом плане территории
земельного участка с кадастровым номером 69:10:000025:58**

" 09 " сентября 2019 г.

Условный номер части земельного участка: 69:10:000025:58/чзу1		
Площадь части земельного участка :302 м ²		
Обозначение характерных точек границ	Система координат: МСК-69	
	Координаты, м	
	X	Y
н1	281088.56	2279999.19
н2	281085.16	2280002.69
н3	281030.97	2280029.74
н4	280960.52	2280056.06
н5	280959.42	2280053.55
н6	280965.92	2280050.79
н7	281021.25	2280030.70
н8	281052.13	2280017.30
н9	281077.31	2280006.18
н10	281081.03	2280004.25
н1	281088.56	2279999.19



Масштаб 1:2000

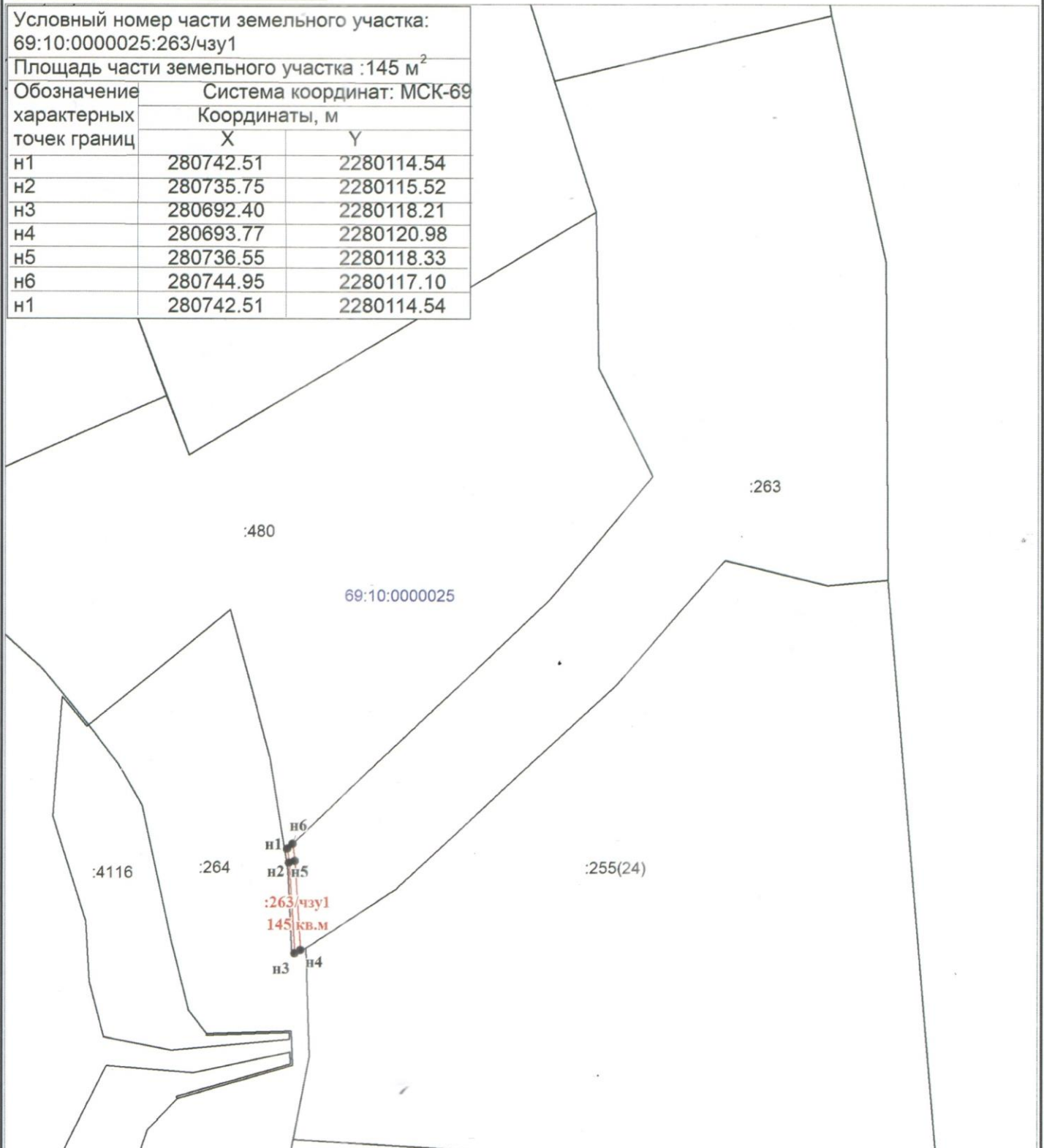
Условные обозначения:

- вновь образованная часть границы, сведения о которой достаточны для определения ее местоположения
- существующая часть границы, имеющиеся в ЕГРН сведения о которой достаточны для определения ее местоположения
- 69:10:000025 номер кадастрового квартала
- 69:10:000025:58 кадастровый номер земельного участка
- н1 характерная точка границы, сведения о которой позволяют однозначно определить ее местоположение
- :58/чзу 1 вновь образованная часть земельного участка

**Схема границ сервитута на кадастровом плане территории
земельного участка с кадастровым номером 69:10:0000025:263**

" " 2019 г.

Условный номер части земельного участка: 69:10:0000025:263/чзу1		
Площадь части земельного участка :145 м ²		
Обозначение характерных точек границ	Система координат: МСК-69	
	Координаты, м	
	X	Y
н1	280742.51	2280114.54
н2	280735.75	2280115.52
н3	280692.40	2280118.21
н4	280693.77	2280120.98
н5	280736.55	2280118.33
н6	280744.95	2280117.10
н1	280742.51	2280114.54



Масштаб 1:2500

Условные обозначения:

- вновь образованная часть границы, сведения о которой достаточны для определения ее местоположения
- существующая часть границы, имеющиеся в ЕГРН сведения о которой достаточны для определения ее местоположения
- 69:10:0000025 номер кадастрового квартала
- 69:10:0000025:263 кадастровый номер земельного участка
- н1 характерная точка границы, сведения о которой позволяют однозначно определить ее местоположение
- :263/чзу 1 вновь образованная часть земельного участка