

**Схема расположения границ
сервитута на кадастровом плане территории**

Адрес земельного участка из которого испрашивается сервитут: Российская Федерация, Тверская область, Калининский район, Каблуковское сельское поселение, д. Заборовье, автодорога Каблуково-Заборовье-турбаза "Лисицкий Бор"

Категория земель: Земли промышленности, энергетики, транспорта, связи, радиовещания, телевидения, информатики, земли для обеспечения космической деятельности, земли обороны, безопасности и земли иного специального назначения

Использование: Земельные участки (территории) общего пользования

Общая площадь земельного участка из которого испрашивается сервитут: 19 773 м²

Условное обозначение земельного участка, для которого испрашивается сервитут
69:10:0000000:1123/чзу1

Площадь участка для установления сервитута **508 кв. м**

Обозначение характерных точек границ	Координаты, м	
	X	Y
1	2	3
1	284945.54	2295952.70
2	284903.05	2295989.42
3	284878.62	2296011.16
4	284867.47	2296021.18
5	284855.45	2296031.99
6	284845.61	2296040.82
7	284826.42	2296057.82
8	284823.61	2296060.31
9	284819.05	2296064.39
10	284810.32	2296072.34
11	284825.52	2296055.11
12	284853.03	2296030.41
13	284901.81	2295986.61
14	284943.65	2295949.05
1	284945.54	2295952.70

Условное обозначение земельного участка, для которого испрашивается сервитут
69:10:0000000:1123/чзу2

Площадь участка для установления сервитута **77 кв. м**

15	284197.62	2296686.78
16	284166.41	2296716.21
17	284167.90	2296716.85
18	284170.11	2296716.57
19	284175.62	2296711.19
20	284187.19	2296699.06
21	284188.44	2296697.63
15	284197.62	2296686.78






Система координат: МСК-69, зона 2
метод определения координат: картометрический, средняя квадратическая погрешность положения характерной точки , (M_t)= 0.10 м

масш
таб
1:175
0



69:10:0180701

турбаза «Лисичий Бот»
69:10:000000:1125(2)

-  - границы сервитута;
-  - характерная точка границы;
-  - проектируемый газопровод;
-  - существующая часть границы, имеющаяся в ЕГРН сведения о которой достаточны для определения её местоположения;
- 69:10:000000:00 - земельные участки учтенные в ЕГРН;
-  - линии кадастрового деления, границы кадастрового квартала;
- 69:10:00000018 - номера кварталов кадастрового деления;
- 69:10:000000:1123/чзy1 - условное обозначение земельного участка для которого испрашивается публичный сервитут;

масштаб 1:1250

