

АКТ комиссионного обследования

Калининский район, д. Колталово, с. Красная Гора 31.08.2022

Комиссия по обследованию объектов Концессионного соглашения от 25.10.2016 № б/н, газовой котельной с тепловой сетью д. Колталово, Красногорское сельское поселение, Калининский район, Тверская область, и Концессионного соглашения от 25.10.2016 № б/н газовой котельной с тепловой сетью с. Красная Гора, Красногорское сельское поселение, Калининский район, Тверская область в составе:

Председатель:

А.В. Ткачев - Первый заместитель главы администрации Калининского муниципального района Тверской области;

Члены комиссии:

А.А. Голактионов - заместитель главы администрации Калининского муниципального района Тверской области;

О.А. Пегова - председатель комитета по управлению имуществом администрации Калининского муниципального района Тверской области;

Е.А. Огурцова - заместитель председателя комитета по управлению имуществом администрации Калининского муниципального района Тверской области;

Е.Е. Степанова - главный специалист отдела коммунально-газового хозяйства администрации Калининского муниципального района Тверской области.

31.08.2022 провела комиссионное обследование газовой котельной, назначение: нежилое, общей площадью 361,5 кв.м., количество этажей 1, по адресу: Тверская область, Калининский район, Красногорское сельское поселение, д. Колталово, ул. Садовая, д. 24а., с кадастровым № 69:10:0382301:435, и тепловой сети, протяженностью 1461 м., по адресу: Тверская область, Калининский район, Красногорское сельское поселение, д. Колталово, кадастровый номер 69:10:0382301:966 для осуществления производства, передачи, распределения тепловой энергии, и газовой котельной с оборудованием, назначение: нежилое, общей площадью 306,8 кв.м., количество этажей 1, по адресу: Тверская область, Калининский район, Красногорское сельское поселение, с. Красная Гора, ул. Центральная, д. 13., с кадастровым № 69:10:0380601:696, и тепловой сети, протяженностью 804 м., по адресу: Тверская область, Калининский район, Красногорское сельское поселение, с. Красная Гора, кадастровый номер 69:10:0380601:389, в соответствии с Распоряжением от 25.08.2022. № 232-р.

По результатам обследования, установлено следующее:

- передаваемое имущество находится в рабочем удовлетворительном техническом состоянии.

Выводы комиссии: В рамках проведенного акта осмотра в отношении Концессионного соглашения в отношении систем коммунальной инфраструктуры от 25.10.2016 № б/н и Концессионного соглашения в отношении систем коммунальной инфраструктуры от 25.10.2016, № б/н, Администрация Калининского муниципального района Тверской области сообщает, что мероприятия по модернизации в отношении вышеуказанных объектов произведены.

Приложение: фототаблица, отчет о модернизации ООО «Гидроинвест»

Председатель комиссии:

 / А.В.Ткачев

Члены комиссии:





 / А.А.Голактионов



 / О.А.Пегова





 / Е.А. Огурцова





 / Е.Е. Степанова


*все подготовленные документы  
только визуальный осмотр 31.08.22.*











*[Faint, illegible text, likely bleed-through from the reverse side of the page.]*

*[Faint, illegible text, likely bleed-through from the reverse side of the page.]*