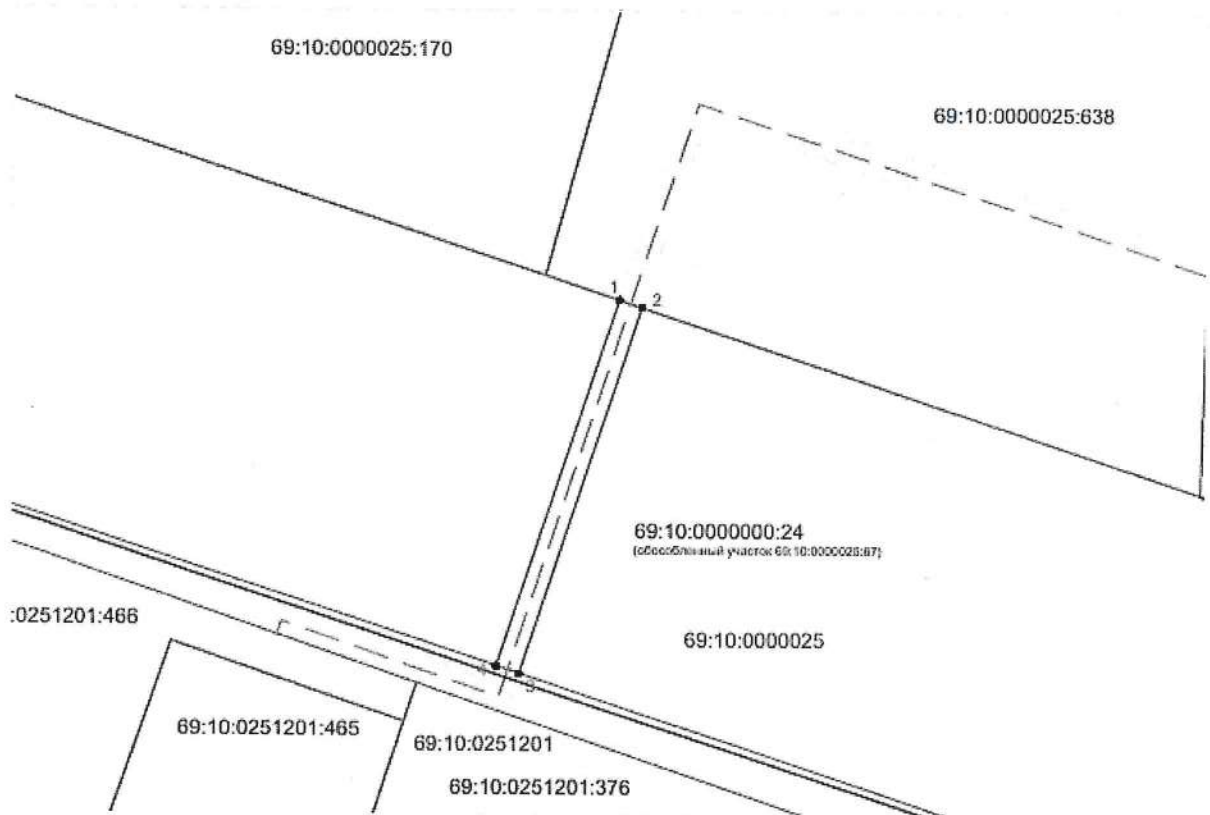


Схема расположения границ публичного сервитута



Масштаб 1:1000

№ п/п	Кадастровый номер	Площадь, кв.м.
1	69:10:0000000:24	256

Координаты точек			
№	Название знака	X	Y
1	1	283380,77	2277360,14
2	2	283379,51	2277363,95
3	3	283318,73	2277343,68
4	4	283319,99	2277339,90
1	1	283380,77	2277360,14

Условные обозначения:

- проектные границы публичного сервитута;
- характерная точка границы, публичного сервитута;
- проектное местоположение инженерного сооружения (газопровода);
- существующая часть границы, имеющаяся в ЕГРН сведения о которой достаточны для определения её местоположения;
- 69:00:0000000:00 - земельные участки учтенные в ЕГРН;
- линии кадастрового деления, границы кадастрового квартала;
- 69:00:0000000 - номера кварталов кадастрового деления;

к _____

 от _____ № _____

СХЕМА ГРАНИЦ
 предполагаемых к использованию земель или части земельного участка
 на кадастровом плане территории

Обозначение части земельного участка (части территории) 69:10:0000025:1240/чзу1		
Площадь части земельного участка (части территории) 130м²		
Обозначение характерных точек границ	Координаты, м	
	X	Y
1	2	3
55	283124,86	2278283,77
57	283125,25	2278283,92
56	283143,89	2278310,85
61	283140,64	2278313,19
60	283122,65	2278287,19
50	283122,40	2278287,10
55	283124,86	2278283,77

Масштаб 1:1500, система координат МСК 69, метод определения картометрический

Условные обозначения:

- проектные границы участка предполагаемого к использованию;
- характерная точка границы участка предполагаемого к использованию;
- проектируемый газопровод;
- границы земельных участков по сведениям ЕГРН;
- условное обозначение части земельного участка, предполагаемого к использованию
- 69:00:000000:00/чзу1 - номер квартала кадастрового деления;
- 69:00:000000:00 - границы кадастрового квартала;
- 69:00:000000:00 - земельные участки учтенные в ЕГРН;

Пользователь: _____

М.П. _____

к _____

от _____ № _____

СХЕМА ГРАНИЦ
предполагаемых к использованию земель или части земельного участка
на кадастровом плане территории

Обозначение части земельного участка (части территории) 69:10:0000025:3У1		
Площадь части земельного участка (части территории) 309м²		
Обозначение характерных точек границ	Координаты, м	
	X	Y
1	2	3
46	283111,54	2278223,11
54	283100,95	2278274,37
55	283124,86	2278283,77
50	283122,40	2278287,10
51	283096,34	2278276,85
49	283106,92	2278226,79
46	283111,54	2278223,11

Масштаб 1:1500, система координат МСК 69, метод определения картометрический

Условные обозначения:

- проектные границы участка предполагаемого к использованию;
- характерная точка границы участка предполагаемого к использованию;
- - - проектируемый газопровод;
- - - границы земельных участков по сведениям ЕГРН;
- 69:10:0000025:3У1 - условное обозначение части земельного участка, предполагаемого к использованию
- 69:00:0000000:00 - номер квартала кадастрового деления;
- 69:00:0000000:00 - границы кадастрового квартала;
- 69:00:0000000:00 - земельные участки учтенные в ЕГРН;

Пользователь: _____

М.П. _____

к _____

 от _____ № _____

СХЕМА ГРАНИЦ
 предполагаемых к использованию земель или части земельного участка
 на кадастровом плане территории

Обозначение части земельного участка (части территории) 69:10:000025:4577/чзу1		
Площадь части земельного участка (части территории) 230м²		
Обозначение характерных точек границ	Координаты, м	
	X	Y
1	2	3
35	283123,95	2278163,08
46	283111,54	2278223,11
49	283106,92	2278226,79
45	283120,42	2278162,92
35	283123,95	2278163,08

Масштаб 1:1500, система координат МСК 69, метод определения картометрический

Условные обозначения:

- проектные границы участка предполагаемого к использованию;
- характерная точка границы участка предполагаемого к использованию;
- проектируемый газопровод;
- границы земельных участков по сведениям ЕГРН;
- условное обозначение части земельного участка, предполагаемого к использованию
- номер квартала кадастрового деления;
- границы кадастрового квартала;
- земельные участки учтенные в ЕГРН;

Пользователь: _____

М.П. _____

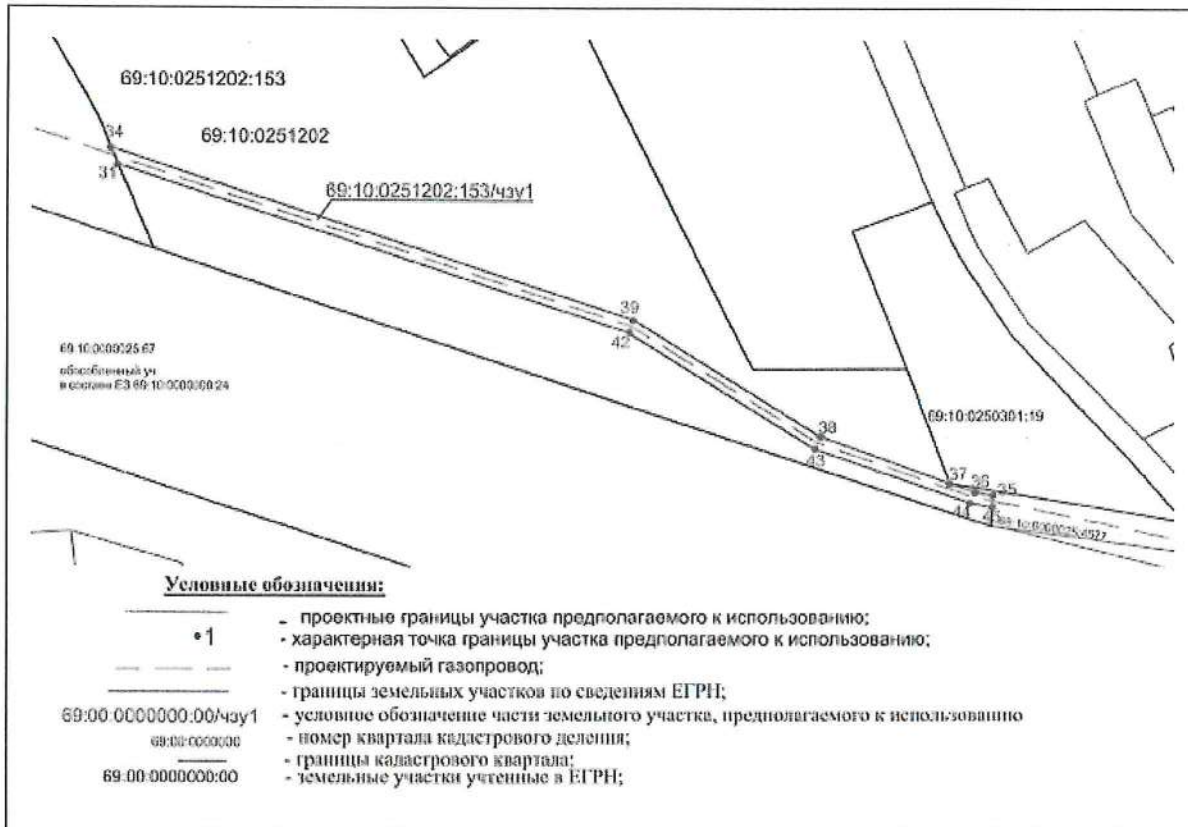
Приложение № _____

к _____

от _____ № _____

СХЕМА ГРАНИЦ
предполагаемых к использованию земель или части земельного участка
на кадастровом плане территории

Обозначение части земельного участка (части территории) 69:10:0251202:153/чзу1		
Площадь части земельного участка (части территории) 1092м²		
Обозначение характерных точек границ	Координаты, м	
	X	Y
1	2	3
34	283225,48	2277905,18
39	283175,48	2278058,10
38	283141,23	2278112,54
37	283127,47	2278150,80
36	283125,07	2278157,66
35	283123,95	2278163,08
45	283120,42	2278162,92
44	283121,73	2278156,69
43	283137,60	2278110,80
42	283171,83	2278056,39
31	283220,59	2277907,25
34	283225,48	2277905,18
Масштаб 1:2000, система координат МСК 69, метод определения картометрический		



Пользователь: _____

М.П. _____

к _____

 от _____ № _____

СХЕМА ГРАНИЦ
 предполагаемых к использованию земель или части земельного участка
 на кадастровом плане территории

Обозначение части земельного участка (части территории) 69:10:0251202:148/чзу1		
Площадь части земельного участка (части территории) 738м²		
Обозначение характерных точек границ	Координаты, м	
	X	Y
1	2	3
27	283282,72	2277730,10
34	283225,48	2277905,18
31	283220,59	2277907,25
30	283278,10	2277731,37
27	283282,72	2277730,10

Масштаб 1:2000, система координат МСК 69, метод определения картометрический

Условные обозначения:

- проектные границы участка предполагаемого к использованию;
- характерная точка границы участка предполагаемого к использованию;
- проектируемый газопровод;
- границы земельных участков по сведениям ЕГРН;
- условное обозначение части земельного участка, предполагаемого к использованию
- номер квартала кадастрового деления;
- границы кадастрового квартала;
- земельные участки учтенные в ЕГРН;

69 00 0000000 000/чзу1
 69 00 0000000
 69.00.0000000.00

Пользователь: _____

М.П. _____

к _____

 от _____ № _____

СХЕМА ГРАНИЦ
 предполагаемых к использованию земель или части земельного участка
 на кадастровом плане территории

Обозначение части земельного участка (части территории) 69:10:0251202:106/чзу1		
Площадь части земельного участка (части территории) 930м²		
Обозначение характерных точек границ	Координаты, м	
	X	Y
1	2	3
17	283357,78	2277500,56
27	283282,72	2277730,10
30	283278,10	2277731,37
26	283353,88	2277500,62
17	283357,78	2277500,56

Масштаб 1:2000, система координат МСК 69, метод определения картометрический

Условные обозначения:

- проектные границы участка предполагаемого к использованию;
- характерная точка границы участка предполагаемого к использованию;
- проветрируемый газопровод;
- границы земельных участков по сведениям ЕГРН;
- условное обозначение части земельного участка, предполагаемого к использованию
- 69:00:000000:00/чзу1 - номер квартала кадастрового деления;
- 69:00:000000 - границы кадастрового квартала;
- 69:00:000000:00 - земельные участки учтенные в ЕГРН;

Пользователь: _____

М.П. _____

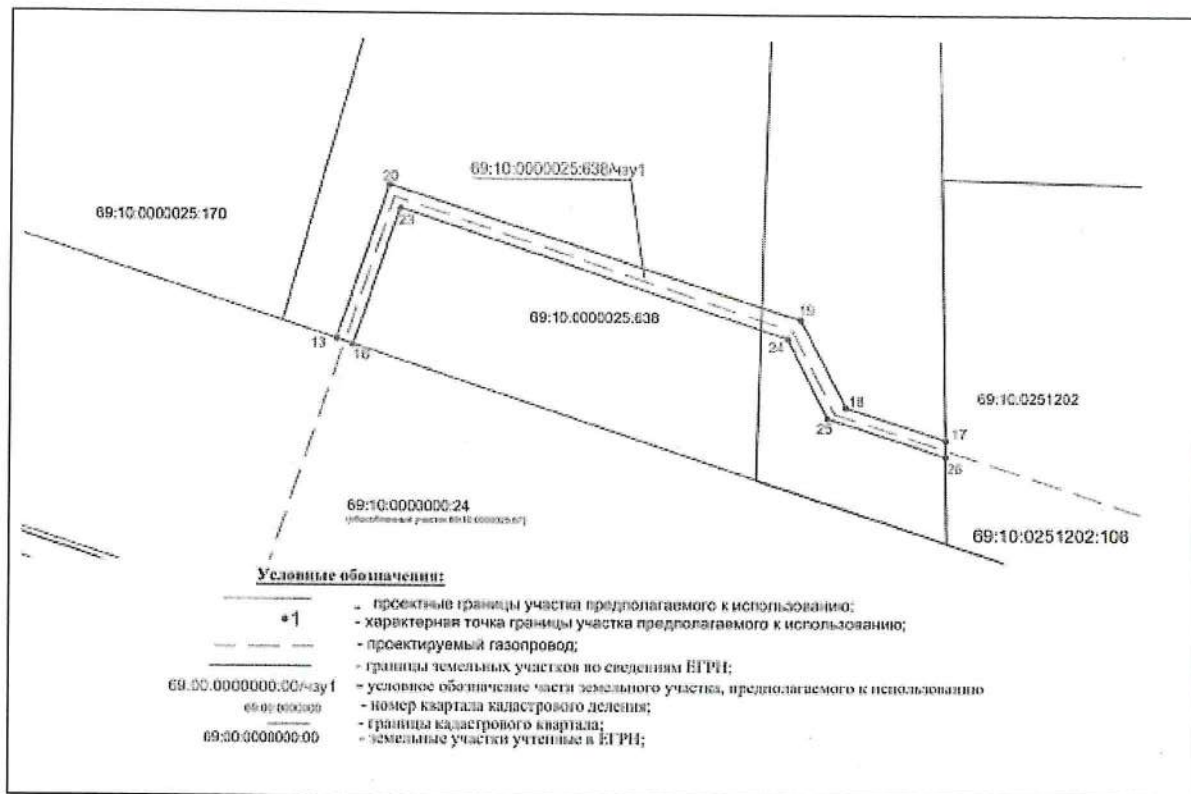
Приложение № _____

к _____

от _____ № _____

СХЕМА ГРАНИЦ
предполагаемых к использованию земель или части земельного участка
на кадастровом плане территории

Обозначение части земельного участка (части территории) 69:10:000025:638/чзу1		
Площадь части земельного участка (части территории) 797м²		
Обозначение характерных точек границ	Координаты, м	
	X	Y
1	2	3
20	283416,37	2277372,00
19	283385,49	2277467,06
18	283365,29	2277477,57
17	283357,78	2277500,56
23	283411,04	2277374,46
24	283381,19	2277464,01
25	283362,89	2277473,18
26	283353,88	2277500,62
16	283379,51	2277363,95
13	283380,77	2277360,14
20	283416,37	2277372,00
Масштаб 1:1500, система координат МСК 69, метод определения картометрический		



Пользователь: _____

М.П. _____